



ROMÂNIA
JUDEȚUL IAȘI
CONSILIUL JUDEȚEAN IAȘI



Calea Chișinăului nr. 23, Cod poștal: 700265, Iași
Tel.: 0232 - 235100; Fax: 0232 - 210336; www.icc.ro



HOTĂRÂREA nr. 64
privind actualizarea domeniului public al Județului Iași administrat de Direcția
Generală de Asistență Socială și Protecția Copilului Iași

Consiliul Județean Iași;

Având în vedere:

- a) Proiectul de hotărâre nr. 64/2026 privind actualizarea domeniului public al Județului Iași administrat de Direcția Generală de Asistență Socială și Protecția Copilului Iași, inițiat de Președintele Consiliului Județean Iași, domnul Costel Alexe;
- b) Referatul de aprobare prezentat de către Președintele Consiliului Județean Iași, în calitatea sa de inițiator, înregistrat sub nr. 5679/18.02.2026;
- c) Raportul de specialitate înregistrat sub nr. 5680/18.02.2026 întocmit de Direcția Tehnică și Investiții-Serviciul Tehnic, Investiții, Patrimoniu și Monitorizarea Lucrărilor Publice din cadrul Consiliului Județean Iași;
- d) Adresa Direcției Generale de Asistență Socială și Protecția Copilului Iași nr. 1850/14.01.2026, înregistrată la Consiliul Județean Iași sub nr. 1299/15.01.2026, prin care a comunicat Nota de Fundamentare nr. 1849/14.01.2026 și Procesul verbal al comisiei centrale de inventariere nr. 63298/23.12.2025;
- e) Hotărârea Consiliului Județean Iași nr. 108/27.03.2024 privind actualizarea domeniului public al Județului Iași administrat de Direcția Generală de Asistență Socială și Protecția Copilului Iași;
- f) Hotărârea Consiliului Județean Iași nr. 432/23.11.2022 privind reorganizarea Direcției Generale de Asistență Socială și Protecția Copilului Iași, începând cu data de 01.01.2023, cu modificările și completările ulterioare;
- g) Hotărârea Consiliului Județean Iași nr. 140 din data de 24.04.2024 privind dezmembrarea imobilului proprietatea publică a Județului Iași, aflat în administrarea Direcției Generale de Asistență Socială și Protecția Copilului Iași, situat în localitatea Budăi, Orașul Podu Iloaiei, Județul Iași, identificat cu numărul cadastral 63810, UAT Podu Iloaiei;
- h) Hotărârea Consiliului Județean Iași nr. 186/29.05.2024 privind dezmembrarea imobilului proprietatea publică a Județului Iași, aflat în administrarea Direcției Generale de Asistență Socială și Protecția Copilului Iași, situat în localitatea Târgu Frumos, Str. Petru Rareș nr. 82, Județul Iași, identificat cadastral cu nr. 64218, UAT Tg. Frumos;
- i) Hotărârea Consiliului Județean Iași nr. 188/29.05.2024 privind încetarea dreptului de administrare al Direcției Generale de Asistență Socială și Protecția

Copilului Iași asupra imobilului identificat cu numărul cadastral 64708 UAT Podu Iloaiei, situat în localitatea Budăi, Județul Iași, proprietatea publică a Județului Iași;

j) Hotărârea Consiliului Județean Iași nr. 220/26.06.2024 privind închiderea Centrului Rezidențial “Mihail Sadoveanu” Pașcani, începând cu data de 01.07.2024;

k) Hotărârea Consiliului Județean Iași nr. 222/26.06.2024 privind înființarea de servicii sociale în cadrul Direcției Generale de Asistență Socială și Protecția Copilului Iași;

l) Hotărârea Consiliului Județean Iași nr. 231/26.06.2024 privind dezmembrarea imobilului proprietatea publică a Județului Iași, situat în localitatea Iași, str. C.A. Rosetti, nr. 18, Județul Iași, identificat cu numărul cadastral 137018, UAT Iași;

m) Hotărârea Consiliului Județean Iași nr. 289/28.08.2024 privind trecerea din administrarea Spitalului Clinic de Urgență pentru Copii “Sf. Maria” din Iași în administrarea Direcției Generale de Asistență Socială și Protecția Copilului Iași a imobilului construcție-C5, situat în Iași, str. Vasile Lupu nr. 80, proprietatea publică a Județului Iași;

n) Hotărârea Consiliului Județean Iași nr. 356/16.10.2024 privind reorganizarea Centrului de Servicii Sociale “Sf. Stelian” din cadrul Direcției Generale de Asistență Socială și Protecția Copilului Iași;

o) Hotărârea Consiliului Județean Iași nr. 396/19.11.2024 privind reorganizarea Centrului de Servicii Sociale “C.A. Rosetti” Iași din cadrul Direcției Generale de Asistență Socială și Protecția Copilului Iași;

p) Hotărârea Consiliului Județean Iași nr. 410/27.11.2024 privind trecerea din domeniul public în domeniul privat al Județului Iași a unor bunuri aflate în administrarea Direcției Generale de Asistență Socială și Protecția Copilului Iași, în vederea scoaterii din funcțiune și casării;

q) Hotărârea Consiliului Județean Iași nr. 411/27.11.2024 privind acceptarea ofertei de donație a Fundației Hope and Homes for Children Romania;

r) Hotărârea Consiliului Județean Iași nr. 413/27.11.2024 privind reorganizarea Centrului de Servicii Sociale “Bucium” Iași prin înființarea serviciului social Case de Tip Familial “Cornești” și a Centrului de Zi “Pro Familia” Bucium din cadrul Direcției Generale de Asistență Socială și Protecția Copilului Iași;

s) Hotărârea Consiliului Județean Iași nr. 414/27.11.2024 pentru modificarea Hotărârii Consiliului Județean Iași nr. 222/26.06.2024 privind înființarea de servicii sociale în cadrul Direcției Generale de Asistență Socială și Protecția Copilului Iași, cu modificările și completările ulterioare;

t) Hotărârea Consiliului Județean Iași nr. 472/18.12.2024 privind aprobarea dezmembrării (apartamentării) imobilului situat în Oraș Hârlău, Județul Iași, Str. Alexandru Lăpușneanu nr. 11, având numărul cadastral 61720-C1, înscris în cartea funciară nr. 61720, UAT Hârlău;

u) Hotărârea Consiliului Județean Iași nr. 482/18.12.2024 privind însușirea în inventarul domeniului public al Județului Iași și în administrarea Direcției Generale de Asistență Socială și Protecția Copilului Iași a bunurilor ce fac obiectul înființării serviciului social Case de tip Familial C.A. Rosetti” Iași din cadrul Centrului de

Servicii Sociale „C.A. Rosetti” Iași și a serviciului social Case de tip Familial „Ion Holban” din cadrul Centrului de Servicii Sociale Ion Holban” Iași;

v) Hotărârea Consiliului Județean Iași nr. 29/29.01.2025 privind aprobarea însușirii în inventarul domeniului public al Județului Iași și în administrarea Direcției Generale de Asistență Socială și Protecția Copilului Iași a bunurilor ce fac obiectul înființării serviciului social Case de Tip Familial Bogdanești, din cadrul Centrului de Servicii Sociale Bogdanești;

w) Hotărârea Consiliului Județean Iași nr. 74/24.02.2025 privind reorganizarea Centrului de Servicii Sociale “Bucium” Iași prin înființarea serviciului social Casă de Tip Familial “Vila Sonet” Iași din cadrul Direcției Generale de Asistență Socială și Protecția Copilului Iași;

x) Hotărârea Consiliului Județean Iași nr. 82/24.02.2025 privind aprobarea însușirii în inventarul domeniului public al Județului Iași și în administrarea Direcției Generale de Asistență Socială și Protecția Copilului Iași a bunurilor ce fac obiectul înființării serviciului social Case de Tip Familial „Sf. Stelian” Pașcani, din cadrul Centrului de Servicii Sociale „Sf. Stelian” Pașcani;

y) Hotărârea Consiliului Județean Iași nr. 83/24.02.2025 privind aprobarea însușirii în inventarul domeniului public al Județului Iași și în administrarea Direcției Generale de Asistență Socială și Protecția Copilului Iași a bunurilor ce fac obiectul înființării serviciului social Case de Tip Familial “Sf. Nicolae” din cadrul CSS “Sf. Nicolae” Pașcani;

z) Hotărârea Consiliului Județean Iași nr. 84/24.02.2025 privind aprobarea însușirii în inventarul domeniului public al Județului Iași și în administrarea Direcției Generale de Asistență Socială și Protecția Copilului Iași a bunurilor ce fac obiectul înființării serviciului social Locuința Maxim Protejată pentru Persoane Adulte cu Dizabilități 1 “Arțarul” și a serviciului social Locuința Maxim Protejată pentru Persoane Adulte cu Dizabilități 2 “Arțarul” din cadrul Centrului de Servicii Sociale “Revis” Hârlău;

aa) Hotărârea Consiliului Județean Iași nr. 85/24.02.2025 privind aprobarea însușirii în inventarul domeniului public al Județului Iași și în administrarea Direcției Generale de Asistență Socială și Protecția Copilului Iași a bunurilor ce fac obiectul înființării serviciului social Locuința Maxim Protejată pentru Persoane Adulte cu Dizabilități 1 “Teiul” și a serviciului social Locuința Maxim Protejată pentru Persoane Adulte cu Dizabilități 2 “Teiul” din cadrul Centrului de Servicii Sociale “Revis” Hârlău;

bb) Hotărârea Consiliului Județean Iași nr. 126/26.03.2025 privind înființarea Centrului de zi pentru recuperarea copilului cu dizabilități și tulburare de spectru autist “Sf. Andrei” din cadrul Centrului de Servicii Sociale “Sf. Andrei” Iași;

cc) Hotărârea Consiliului Județean Iași nr. 146/26.03.2025 privind aprobarea însușirii în inventarul domeniului public al Județului Iași și în administrarea Direcției Generale de Asistență Socială și Protecția Copilului Iași a bunurilor imobile ce fac obiectul înființării serviciului social Case de Tip Familial „Cornești” din cadrul Centrului de Servicii Sociale “Bucium” Iași;

dd) Hotărârea Consiliului Județean Iași nr. 148/26.03.2025 privind acceptarea ofertelor de donație ale Fundației Hope and Homes for Children Romania;

ee) Hotărârea Consiliului Județean Iași nr. 184/30.04.2025 privind dezmembrarea imobilului proprietatea publică a Județului Iași, situat în localitatea Târgu Frumos, strada Petru Rareș, nr. 82, Județul Iași, identificat cu numărul cadastral 64362, UAT Târgu Frumos;

ff) Hotărârea Consiliului Județean Iași nr. 186/30.04.2025 privind trecerea din domeniul public în domeniul privat al Județului Iași a unor bunuri aflate în administrarea Direcției Generale de Asistență Socială și Protecția Copilului Iași în vederea scoaterii din funcțiune (casare);

gg) Hotărârea Consiliului Județean Iași nr. 187/30.04.2025 privind trecerea din domeniul public în domeniul privat al Județului Iași a unor bunuri aflate în administrarea Direcției Generale de Asistență Socială și Protecția Copilului Iași, în vederea scoaterii din funcțiune (demolării);

hh) Hotărârea Consiliului Județean Iași nr. 240/28.05.2025 privind aprobarea trecerii din domeniul public al Județului Iași în domeniul public al Municipiului Iași a unei părți din imobilul identificat cu nr. cadastral 147697, UAT Municipiul Iași;

ii) Hotărârea Consiliului Județean Iași nr. 272/19.06.2025 pentru modificarea Hotărârii Consiliului Județean Iași nr. 432/23.11.2022 privind reorganizarea Direcției Generale de Asistență Socială și Protecția Copilului Iași, începând cu data de 01.01.2023, cu modificările și completările ulterioare;

jj) Hotărârea Consiliului Județean Iași nr. 326/22.07.2025 pentru modificarea Hotărârii Consiliului Județean Iași nr. 396/19.11.2024 privind reorganizarea Centrului de Servicii Sociale "C.A. Rosetti" Iași din cadrul Direcției Generale de Asistență Socială și Protecția Copilului Iași;

kk) Hotărârea Consiliului Județean Iași nr. 327/22.07.2025 privind aprobarea modificării Hotărârii Consiliului Județean Iași nr. 432/23.11.2022, ca urmare a reorganizării Centrului de Servicii Sociale "Sf. Andrei" din cadrul Direcției Generale de Asistență Socială și Protecția Copilului Iași;

ll) Hotărârea Consiliului Județean Iași nr. 333/22.07.2025 privind aprobarea însușirii în inventarul domeniului public al Județului Iași și darea în administrarea Direcției Generale de Asistență Socială și Protecția Copilului Iași a bunului imobil ce va face obiectul înființării serviciului social Case de Tip Familial "Sf. Andrei" din cadrul Centrului de Servicii Sociale "Sf. Andrei" Iași;

mm) Hotărârea Consiliului Județean Iași nr. 335/22.07.2025 privind trecerea imobilului "Clădire – casă apă" din domeniul privat în domeniul public al Județului Iași, aflat în administrarea Direcției Generale de Asistență Socială și Protecția Copilului Iași, datorită regimului juridic special al sursei de apă subterană;

nn) Hotărârea Consiliului Județean Iași nr. 345/22.07.2025 privind aprobarea trecerii din domeniul public al Județului Iași în domeniul public al Orașului Târgu Frumos a imobilului identificat cu numărul cadastral 64537, în suprafață de 6.497 mp, situat în localitatea Târgu Frumos, str. Petru Rareș nr. 82, UAT Târgu Frumos;

oo) Hotărârea Consiliului Județean Iași nr. 360/26.08.2025 privind acceptarea ofertei de donație a Fundației Hope and Homes for Children Romania;

pp) Hotărârea Consiliului Județean Iași nr. 372/26.08.2025 privind aprobarea dezmembrării în trei loturi a imobilului situat în Municipiul Iași, strada Pantelimon

Halipa, nr. 16, înscris în Cartea Funciară nr. 147697, identificat cadastral cu numărul 147697, UAT Iași;

qq) Hotărârea Consiliului Județean Iași nr. 375/26.08.2025 privind aprobarea încetării dreptului de administrare al Direcției Generale de Asistență Socială și Protecția Copilului Iași asupra unei părți din imobilul înscris în Cartea Funciară nr. 175170, UAT Iași, situat în Municipiul Iași, B-dul C.A. Rosetti, nr 17, proprietatea publică a Județului Iași;

rr) Hotărârea Consiliului Județean Iași nr. 403/24.09.2025 privind modificarea și completarea Hotărârii Consiliului Județean Iași nr. 333/22.07.2025 privind aprobarea însușirii în inventarul domeniului public al Județului Iași și darea în administrarea Direcției Generale de Asistență Socială și Protecția Copilului Iași a bunului imobil ce va face obiectul înființării serviciului social Case de Tip Familial "Sf. Andrei" din cadrul Centrului de Servicii Sociale "Sf. Andrei" Iași;

ss) Hotărârea Consiliului Județean Iași nr. 417/24.09.2025 privind înființarea și funcționarea a cinci Locuințe Maxim Protejate pentru Persoane Adulte cu Dizabilități, a unui Centru de Îngrijire și Asistență pentru Persoane Adulte cu Dizabilități "Sf. Parascheva", precum și aprobarea Statelor de Funcții și a Regulamentelor de Organizare și Funcționare pentru acestea;

tt) Hotărârea Consiliului Județean Iași nr. 449/22.10.2025 privind dezmembrarea imobilului proprietatea publică a Județului iași, identificat cu numărul cadastral 175170, situat în Municipiul Iași, Bulevardul C.A. Rosetti nr. 17, Județul Iași, UAT Iași;

uu) Hotărârea Consiliului Județean Iași nr. 452/22.10.2025 privind aprobarea dezmembrării imobilului proprietatea publică a Județului iași, identificat cu numărul cadastral 64219, situat în localitatea Târgu Frumos, str. Petru Rareș nr. 82, Județul Iași;

vv) Hotărârea Consiliului Județean Iași nr. 463/22.10.2025 pentru rectificarea art. III din Hotărârea Consiliului Județean Iași nr. 417/24.09.2025 privind înființarea și funcționarea a cinci Locuințe Maxim Protejate pentru Persoane Adulte cu Dizabilități, a unui Centru de Îngrijire și Asistență pentru Persoane Adulte cu Dizabilități "Sf. Parascheva", precum și aprobarea Statelor de Funcții și a Regulamentelor de Organizare și Funcționare pentru acestea;

ww) Hotărârea Consiliului Județean Iași nr. 469/22.10.2025 privind dezmembrarea imobilului proprietatea publică a Județului Iași, identificat cu numărul cadastral 60909, situat în Localitatea Bogdănești, Strada Drumul Speranței nr. 47A, Județul Iași, UAT Horlești;

xx) Hotărârea Consiliului Județean Iași nr. 470/22.10.2025 privind declararea ca bun de uz și interes public județean a patru Locuințe Maxim Protejate pentru Persoane Adulte cu Dizabilități din cadrul Centrului de Servicii Sociale "Revis" și darea în administrarea Direcției Generale de Asistență Socială și Protecția Copilului Iași;

yy) Hotărârea Consiliului Județean Iași nr. 471/22.10.2025 privind dezmembrarea imobilului proprietatea publică a Județului Iași, identificat cu numărul cadastral 64700, situat în Localitatea Popricani, Strada Trandafirilor nr. 35, Județul Iași, UAT Popricani;

zz) Hotărârea Consiliului Județean Iași nr. 488/24.11.2025 pentru modificarea Hotărârii Consiliului Județean Iași nr. 432/23.11.2022 privind reorganizarea Direcției

Generale de Asistență Socială și Protecția Copilului Iași, începând cu data de 01.01.2023, cu modificările și completările ulterioare;

aaa) Hotărârea Consiliului Județean Iași nr. 513/24.11.2025 privind aprobarea alipirii imobilului identificat cu numărul cadastral 60180-C3-U1 UAT Hârlău cu imobilul identificat cu numărul cadastral 60180-C3-U2 UAT Hârlău, în vederea înființării serviciului social "Locuința Maxim Protejată pentru Persoane Adulte cu Dizabilități 2 "Fagul" din cadrul Centrului de Servicii Sociale "Revis";

bbb) Hotărârea Consiliului Județean Iași nr. 565/16.12.2025 privind modificarea și completarea Hotărârii Consiliului Județean Iași nr. 240/28.05.2025 privind aprobarea trecerii din domeniul public al Județului Iași în domeniul public al Municipiului Iași a unei părți din imobilul identificat cu nr. cadastral 147697, UAT Municipiul Iași;

ccc) Contractul de administrare nr. 12748/16.04.2020 și actele adiționale la acesta încheiate între Județul Iași – Consiliul Județean Iași și Direcția Generală de Asistență Socială și Protecția Copilului Iași

ddd) Hotărârea de Guvern nr.1.354/2001 privind atestarea domeniului public al Județului Iași, precum și a municipiilor, orașelor și comunelor din județul Iași, cu modificările și completările ulterioare;

eee) Hotărârea de Guvern nr. 392/14.05.2020 privind Normele tehnice pentru întocmirea inventarului bunurilor care alcătuiesc domeniul public și privat al comunelor, al orașelor, al municipiilor și al județelor;

fff) Legea contabilității nr.82/24.12.1991, cu modificările și completările ulterioare;

ggg) Ordinul Ministerului Finanțelor Publice nr.2861/09.10.2009 pentru aprobarea Normelor privind organizarea și efectuarea inventarierii elementelor de natura activelor, datoriilor și capitalurilor proprii;

hhh) Prevederile art.867-870 din Legea nr.287/2009 privind Codul Civil, referitoare la proprietatea publică;

iii) Dispozițiile Legii nr. 24/2000 privind normele de tehnică legislativă pentru elaborarea actelor normative, cu modificările și completările ulterioare;

jjj) Constituția României art.136, alin.1, 2 și 4;

kkk) Prevederile art.173 alin. (1) lit. c), art. 182, alin.(1) și art.289 din Ordonanța de Urgență nr.57/2019 privind Codul administrativ, cu modificările și completările ulterioare;

lll) Avizele comisiilor de specialitate din cadrul Consiliului Județean Iași din data de 24 februarie 2026;

mmm) Votul exprimat de către consilierii județeni și Președintele Consiliului Județean Iași în cadrul ședinței ordinare a Consiliului Județean Iași din data de 25 februarie 2026 și consemnat în procesul-verbal al acesteia, respectiv 34 voturi "Pentru";

În temeiul art. 173 și art. 196 din Ordonanța de Urgență a Guvernului nr. 57 din 3 iulie 2019 privind Codul administrativ, cu modificările și completările ulterioare;

HOTĂRĂȘTE:

Art. 1. Se aprobă actualizarea domeniului public al Județului Iași aflat în administrarea Direcției Generale de Asistență Socială și Protecția Copilului Iași, Anexa 1, Capitolul 18, din Hotărârea Consiliului Județean Iași nr.134/18.04.2020, cu modificările și completările ulterioare, conform Anexei, parte integrantă la prezenta hotărâre, care conține 306 poziții de inventar, cu valoare totală de 212.780.311,71 lei.

Art. 2. Prevederile prezentei hotărâri vor fi duse la îndeplinire de Direcția Tehnică și Investiții – Serviciul Tehnic, Investiții, Patrimoniu și Monitorizarea Lucrărilor Publice, Direcția Economică-Serviciul Financiar Contabil și Direcția Generală de Asistență Socială și Protecția Copilului Iași.

Art. 3.(1) Prezenta Hotărâre se comunică către:


- a) Instituția Prefectului Județului Iași;
- b) Direcția Generală de Asistență Socială și Protecția Copilului Iași;
- c) Direcția Juridică, Direcția Economică și Direcția Tehnică și Investiții-Serviciul Tehnic, Investiții, Patrimoniu și Monitorizarea Lucrărilor Publice.

(2) Aducerea la cunoștință publică a prevederilor prezentei Hotărâri se asigură de către compartimentele de specialitate din cadrul Consiliului Județean Iași cu atribuții în acest sens.


PREȘEDINTE,
Costel Alexe

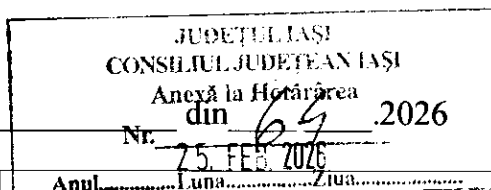
Data astăzi: 25 februarie 2026

Contrasemnează pentru legalitate,
SECRETAR GENERAL AL JUDEȚULUI,
Lăcrămioara Vernică-Dăscălescu



ANEXA nr.1

la Hotărârea Consiliului Județean Iași nr.



| Nr. crt. | Cod clasificare | Denumirea bunului | Elemente de identificare | Anul dobândirii și/sau al dării în folosință | Valoare de inventar (lei) | Situația juridică actuală |
|----------|-----------------|--|---|--|---------------------------|-----------------------------------|
| 1. | 1.6.2. | PAVILION ADMINISTRATIV - Direcția Generală de Asistentă Socială și Protecția Copilului Iași (S+P+2E) | Strada Ateneului, nr. 1 C, Municipiul Iași, S. construită la sol = 1.467 mp, nr. cadastral 134979-C1, UAT Iași | 1970 | 7.469.176,00 | Domeniul public al Județului Iași |
| 2. | 1.5.3. | Beci | Strada Ateneului, nr. 1 C, Municipiul Iași, S. construită la sol = 92 mp, nr. cadastral 134979-C5, UAT Iași | 1998 | 68.670,00 | Domeniul public al Județului Iași |
| 3. | 1.6.5. | Clădire centrală termică | Strada Ateneului, nr. 1 C, Municipiul Iași, S. construită la sol = 26 mp, nr. cadastral 134979-C4, UAT Iași | 1998 | 102.708,00 | Domeniul public al Județului Iași |
| 4. | 4.1 | Teren | Strada Ateneului, nr. 1 C, Municipiul Iași, St = 3.798 mp (din acte), 5.286 mp (măsurată), nr. cadastral 134979, UAT Iași | 1997 | 3.076,00 | Domeniul public al Județului Iași |
| 5. | 1.6.2. | DGASPC IAȘI - Centrul Tătărași | Strada Vasile Lupu, nr. 80, Municipiul Iași, S. construită la sol = 510 mp, nr. cadastral 158394-C1, UAT Iași | 1926 | 873.276,00 | Domeniul public al Județului Iași |
| 6. | 4.1 | Teren | Strada Vasile Lupu, nr. 80, Municipiul Iași, St = 6.469 mp, nr. cadastral 158394, UAT Iași | 1926 | 109.102,00 | Domeniul public al Județului Iași |
| 7. | 1.6.2. | CSS "C.A. Rosetti" Iași – Centrul de Zi de Recuperare pentru Copilul cu Dizabilități "C.A. Rosetti" | Strada Vasile Lupu, nr. 80, Municipiul Iași, S. construită la sol = 316 mp, nr. cadastral 158394-C2, UAT Iași | 1926 | 1.710.676,00 | Domeniul public al Județului Iași |
| 8. | 1.6.3.2. | Împrejmuire gard | Strada Vasile Lupu, nr. 80, Municipiul Iași, L = 370 ml, UAT Iași | 1926 | 116.335,00 | Domeniul public al Județului Iași |
| 9. | 1.6.4. | Beci alimente | Strada Vasile Lupu, nr. 80, Municipiul Iași, Sc = 30 mp, UAT Iași | 1926 | 2.603,00 | Domeniul public al Județului Iași |

| | | | | | | |
|-----|--------|--|--|------|--------------|-----------------------------------|
| 10. | 1.6.4. | Beci alimente | Strada Vasile Lupu, nr. 80, Municipiul Iași, Sc = 30 mp, UAT Iași | 1926 | 15.320,00 | Domeniul public al Județului Iași |
| 11. | 1.5.7. | Bazin păcură | Strada Vasile Lupu, nr. 80, Municipiul Iași, UAT Iași | 2009 | 27.368,00 | Domeniul public al Județului Iași |
| 12. | 1.6.2. | CSS "C.A. Rosetti" Sală multifuncțională | Strada Vasile Lupu, nr. 80, Municipiul Iași, S. construită la sol = 55 mp, nr. cadastral 160163-C2, UAT Iași | 2003 | 52.981,00 | Domeniul public al Județului Iași |
| 13. | 1.3.1. | CSS "C.A. ROSETTI" Clădire garaj | Strada Vasile Lupu, nr. 80, Municipiul Iași, S. construită la sol = 67 mp, nr. cadastral 160163-C3, UAT Iași | 1997 | 57.581,00 | Domeniul public al Județului Iași |
| 14. | 1.6.2. | CSS "C.A. Rosetti" – CTF "C.A. Rosetti" – Casa "Romanița" | Strada Vasile Lupu, nr. 80, Municipiul Iași, S. construită la sol = 175 mp, nr. cadastral 160163-C4, UAT Iași | 2024 | 1.836.793,66 | Domeniul public al Județului Iași |
| 15. | 4.1 | CSS "C.A. ROSETTI" Teren | Strada Vasile Lupu, nr. 80, Municipiul Iași, St = 1.156 mp, nr. cadastral 160163, UAT Iași | 2003 | 19.520,00 | Domeniul public al Județului Iași |
| 16. | 1.6.2. | CSS "C.A. Rosetti" – CTF "C.A. Rosetti" – "Casa Bujorilor" | Strada Vasile Lupu, nr. 80 F, Municipiul Iași, S. construită la sol = 153 mp, nr. cadastral 158284-C1, UAT Iași | 2012 | 948.987,00 | Domeniul public al Județului Iași |
| 17. | 4.1 | CSS "C.A. Rosetti" – CTF "C.A. Rosetti" – Teren | Strada Vasile Lupu, nr. 80 F, Municipiul Iași, St = 401 mp, nr. cadastral 158284, UAT Iași | 2012 | 6.781,00 | Domeniul public al Județului Iași |
| 18. | 1.6.2. | Centrul de Servicii Sociale "Sf. Andrei" Iași – Centrul de Zi pentru Recuperarea Copilului cu Dizabilități și Tulburare de Spectru Autist "Sf. Andrei" | Strada Sf. Andrei, nr. 25 A, Municipiul Iași, S. construită la sol = 1.368 mp, nr. cadastral 153907-C1, UAT Iași | 1974 | 4.868.169,00 | Domeniul public al Județului Iași |
| 19. | 4.1 | Teren | Strada Sf. Andrei nr. 25 A, Municipiul Iași, St = 3.976 mp, nr. cadastral 153907, UAT Iași | 1997 | 2.219,00 | Domeniul public al Județului Iași |
| 20. | 1.6.2. | Apartament 4 camere | Bulevardul Dacia, nr. 55, Bl. DD5, et. 7, ap. 1, Municipiul Iași, S. utilă = 77,22 mp, nr. cadastral 1949/1/VII/1, UAT Iași | 2004 | 193.446,00 | Domeniul public al Județului Iași |
| 21. | 1.6.2. | Apartament 4 camere | Comuna Tomești, Județul Iași, bl. 18, sc. B, et. parter, ap. 3, S. utilă = 78,59 mp, nr. cadastral 65066-C1-U10, UAT Tomești | 2005 | 162.712,00 | Domeniul public al Județului Iași |

JUDEȚUL IAȘI
 CONSILIUL JUDEȚEAN IAȘI
 Anexă la Hotărârea
 Nr. 69
 Anul 25 FEB. 2026

| | | | | | | |
|-----|--------|---|---|------|--------------|-----------------------------------|
| 22. | 1.6.2. | Apartament 4 camere | Comuna Tomești, Județul Iași, bl. 14, sc. B, et. parter, ap. 3, S. utilă = 79,66 mp, nr. cadastral 17/2/P/3, UAT Tomești | 2005 | 181.490,00 | Domeniul public al Județului Iași |
| 23. | 1.6.2. | Apartament 4 camere | Comuna Holboca, Sat Dancu, Județul Iași, bl. C4, sc. A, et. parter, ap. 3, S. utilă = 75,25 mp, nr. cadastral 60719-C1-U18, UAT Holboca | 2005 | 200.399,00 | Domeniul public al Județului Iași |
| 24. | 1.6.2. | Apartament 4 camere | Strada Orientului, nr. 17, bl. 809, Sc. C, et. parter, ap. 3, Municipiul Iași, S. utilă = 82,94 mp, nr. cadastral 1755/3/p/3, UAT Iași | 2005 | 280.412,00 | Domeniul public al Județului Iași |
| 25. | 1.6.2. | Apartament 4 camere | Șoseaua Nicolina, nr. 66, bl. 985, sc. B, et. 2, ap. 6, Municipiul Iași, S. utilă = 86,98 mp, nr. cadastral 120130-C1-U27, UAT Iași | 1998 | 79.773,00 | Domeniul public al Județului Iași |
| 26. | 1.6.2. | Apartament 4 camere | Șoseaua Nicolina, nr. 90, bl. 1001, sc. B, et. 1, ap. 6, Municipiul Iași, S. utilă = 75,49 mp, nr. cadastral 121193-C1-U30, UAT Iași | 1998 | 72.835,00 | Domeniul public al Județului Iași |
| 27. | 1.6.2. | Apartament 4 camere | Bulevardul Dacia, nr. 59, bl. DD7, et. 8, ap. 29, Municipiul Iași, S. utilă = 79,90 mp, nr. cadastral 1159/7/VIII/29, UAT Iași | 2005 | 196.555,00 | Domeniul public al Județului Iași |
| 28. | 1.6.2. | CENTRUL DE SERVICII SOCIALE PENTRU PERSOANE ADULTE ÎN DIFICULTATE (P+E) | Bulevardul Chimiei, nr. 12, Municipiul Iași, S. construită la sol = 1.332 mp, nr. cadastral 144334-C1, UAT Iași | 2005 | 7.809.818,00 | Domeniul public al Județului Iași |
| 29. | 4.1 | Platformă betonată | Bulevardul Chimiei, nr. 12, Municipiul Iași, Sc = 1.142 mp, nr. cadastral 144334, UAT Iași | 2005 | 207.362,00 | Domeniul public al Județului Iași |
| 30. | 4.1 | Teren | Bulevardul Chimiei, nr. 12, Municipiul Iași, St = 2.474 mp, nr. cadastral 144334, UAT Iași | 2005 | 260.214,00 | Domeniul public al Județului Iași |
| 31. | 1.6.2. | Centrul de zi "Prichindel" (P+E) | Strada Plăeșilor nr. 1, Municipiul Iași, S. construită la sol = 371,74 mp, nr. cadastral 17714-C1, UAT Iași | 1974 | 1.307.316,00 | Domeniul public al Județului Iași |

JUDEȚUL IAȘI
CONSILIUL JUDEȚEAN IAȘI
Anexă la Hotărârea
Nr. 89
Anul 2026 Luna FEB Ziua 25

| | | | | | | |
|-----|----------|---|--|------|--------------|--------------------------------------|
| 32. | 4.1 | Teren | Strada Plăieșilor nr. 1, Municipiul Iași, St = 915 mp, nr. cadastral 17714, UAT Iași | 1974 | 528,00 | Domeniul public al Județului Iași |
| 33. | 1.6.1.1. | Apartament 4 camere | Strada Prof. I. Simionescu, nr. 38, bl. Z1, et. 1, ap. 6, Municipiul Iași, S. utilă = 75,32 mp, nr. cadastral 3168/1/1/6, UAT Iași | 2005 | 261.192,00 | Domeniul public al Județului Iași |
| 34. | 1.6.2. | C.I.A.P.A.D. GALATA Pavilion 1 - Dormitoare fete | Strada Azilului, nr. 1, Municipiul Iași, S. construită la sol = 346 mp, nr. cadastral 174451-C3, UAT Iași | 1973 | 1.718.356,00 | Domeniul public al Județului Iași |
| 35. | 1.6.2. | Pavilion 3 – Dormitoare băieți | Strada Azilului, nr. 1, Municipiul Iași, S. construită la sol = 336 mp, nr. cadastral 174451-C4, UAT Iași | 1973 | 1.718.282,00 | Domeniul public al Județului Iași |
| 36. | 1.6.4. | Pavilion Administrativ (Spălătorie) | Strada Azilului, nr. 1, Municipiul Iași, S. construită la sol = 246 mp, nr. cadastral 174451-C6, UAT Iași | 1973 | 83.322,00 | Domeniul public al Județului Iași |
| 37. | 1.6.2. | Stadionul copiilor | Strada Azilului, nr. 1, Municipiul Iași, nr. cadastral 174451, UAT Iași | 2015 | 89.651,00 | Domeniul public al Județului Iași |
| 38. | 4.1 | Amenajare teren Stadionul copiilor | Strada Azilului, nr. 1, Municipiul Iași, St = 760 mp, nr. cadastral 174451, UAT Iași | 2016 | 42.776,00 | Domeniul public al Județului Iași |
| 39. | 1.6.4. | Cantină – bucătărie - spălătorie | Strada Azilului, nr. 1, Municipiul Iași, S. construită la sol = 364 mp, nr. cadastral 174451-C5, UAT Iași | 1973 | 1.316.987,00 | Domeniul public al Județului Iași |
| 40. | 1.8.6. | Rețele termice exterioare | Strada Azilului, nr. 1, Municipiul Iași, UAT Iași | 1980 | 53.866,00 | Domeniul public al Județului Iași |
| 41. | 1.6.3.1. | Împrejmuire gard | Strada Azilului, nr. 1, Municipiul Iași, nr. cadastral 174451, UAT Iași | 1973 | 3,00 | Domeniul public al Județului Iași |
| 42. | 1.6.4. | Magazie + beci | Strada Azilului, nr. 1, Municipiul Iași, S. construită la sol = 21 mp, nr. cadastral 174451-C12, UAT Iași | 1973 | 6.262,00 | Domeniul public al Județului Iași |
| 43. | 1.6.2. | Capela "Acoperământul Maicii Domnului" | Strada Azilului, nr. 1, Municipiul Iași, S. construită la sol = 56 mp, nr. cadastral 174451-C13, UAT Iași | 2014 | 15.627,00 | Domeniul public al Județului Iași |

JUDEȚUL IAȘI
CONSILIUL JUDEȚEAN IAȘI
Anexă la Hotărârea
Nr. 69
Anul 25 FEB 2026

| | | | | | | |
|-----|--------|--|--|------|--------------|-----------------------------------|
| 44. | 1.6.2. | CIAPAD "SF. NECTARIE" – Pavilion administrativ | Strada Azilului, nr. 1, Municipiul Iași, S. construită la sol = 1.041 mp, nr. cadastral 174451-C2, UAT Iași | 2002 | 2.393.404,00 | Domeniul public al Județului Iași |
| 45. | 1.6.6. | Clădire centrală termică | Strada Azilului, nr. 1, Municipiul Iași, S. construită la sol = 63 mp, nr. cadastral 174451-C16, UAT Iași | 1987 | 14.299,00 | Domeniul public al Județului Iași |
| 46. | 1.6.5. | Pavilion administrativ (DEPOZIT) | Strada Azilului, nr. 1, Municipiul Iași, S. construită la sol = 177 mp, nr. cadastral 174451-C15, UAT Iași | 1980 | 79.697,00 | Domeniul public al Județului Iași |
| 47. | 1.5.7. | Depozit carburant | Strada Azilului, nr. 1, Municipiul Iași, S. construită la sol = 109 mp, nr. cadastral 174451-C17, UAT Iași | 1973 | 1,00 | Domeniul public al Județului Iași |
| 48. | 4.1 | CIAPAD "Sf. Nectarie" Teren | Strada Azilului, nr. 1, Municipiul Iași, St = 30.953 mp, nr. cadastral 174451, UAT Iași | 1973 | 60.326,00 | Domeniul public al Județului Iași |
| 49. | 1.6.2. | CSS "Sf. Andrei" Iași – CTF "Sf. Andrei" – Casa "Raza" | Loc. Iași, str. Azilului, nr. 1, Județul Iași, S. construită la sol = 383.50 mp, nr. cadastral 168130-C1, UAT Iași | 2025 | 1.536.717,55 | Domeniul public al Județului Iași |
| 50. | 4.1 | CSS "Sf. Andrei" Teren | Strada Azilului, nr. 1, Municipiul Iași, St = 2.000 mp, nr. cadastral 168130, UAT Iași | 1973 | 3.259,00 | Domeniul public al Județului Iași |
| 51. | 1.6.2. | CSS "C.A. Rosetti" – CTF "C.A. Rosetti" – "Casa Iris" | Strada Azilului, nr. 1, Municipiul Iași, S. construită la sol = 175 mp, nr. cadastral 167499-C1, UAT Iași | 2024 | 1.917.607,61 | Domeniul public al Județului Iași |
| 52. | 4.1 | CSS "C.A. Rosetti" Teren | Strada Azilului, nr. 1, Municipiul Iași, St = 1.950 mp, nr. cadastral 167499, UAT Iași | 1973 | 3.800,00 | Domeniul public al Județului Iași |
| 53. | 1.6.2. | CSS "C.A. Rosetti" – CTF "C.A. Rosetti" – "Casa Orhidea" | Strada Strugurilor, nr. 41A1, Municipiul Iași, S. construită la sol = 157 mp, nr. cadastral 149201-C5, UAT Iași | 2024 | 2.051.296,81 | Domeniul public al Județului Iași |
| 54. | 4.1 | CSS "C.A. Rosetti" Teren | Strada Strugurilor, nr. 41A1, Municipiul Iași, St = 703 mp, nr. cadastral 149201, UAT Iași | 1973 | 1.369,00 | Domeniul public al Județului Iași |
| 55. | 1.6.2. | CSS "Sf. Andrei" Iași – CTF "Sf. Andrei" – Casa "Roua" | Strada Stejar, nr. 28, Municipiul Iași, S. construită la sol = 237 mp, nr. cadastral 149658-C1, UAT Iași | 2002 | 1.993.656,00 | Domeniul public al Județului Iași |

JUDEȚUL IAȘI
CONSILIUL JUDEȚEAN IAȘI
Anexă la Hotărârea
Nr. 69
Anul 25 FEB 2026

| | | | | | | |
|-----|--------|---|--|------|--------------|--------------------------------------|
| 56. | 4.1 | Teren | Strada Stejar, nr. 28, Municipiul Iași, St = 739 mp, nr. cadastral 149658, UAT Iași | 2002 | 4.524,00 | Domeniul public al Județului Iași |
| 57. | 1.6.2. | CENTRUL REZIDENȚIAL "MATERNUS" IAȘI (P+E) | Strada Azilului, nr. 1, Municipiul Iași, S. construită la sol = 280 mp, nr. cadastral 174453-C1, UAT Iași | 2003 | 1.415.396,00 | Domeniul public al Județului Iași |
| 58. | 4.1 | Teren | Strada Azilului, nr. 1, Municipiul Iași, St = 1.298 mp, nr. cadastral 174453, UAT Iași | 2003 | 29.700,00 | Domeniul public al Județului Iași |
| 59. | 1.6.2. | CENTRUL DE SERVICII SOCIALE "GULLIVER" Locuință Protejată Modul 1 | Strada Azilului, nr. 1, Municipiul Iași, S. construită la sol = 124.4 mp, nr. cadastral 174451-C19, UAT Iași | 2013 | 309.424,00 | Domeniul public al Județului Iași |
| 60. | 1.6.2. | Locuință Protejată Modul 2 | Strada Azilului, nr. 1, Municipiul Iași, S. construită la sol = 124.4 mp, nr. cadastral 174451-C20, UAT Iași | 2013 | 309.424,00 | Domeniul public al Județului Iași |
| 61. | 1.6.2. | Locuință Protejată Modul 3 | Strada Azilului, nr. 1, Municipiul Iași, S. construită la sol = 124.4 mp, nr. cadastral 174451-C21, UAT Iași | 2013 | 309.424,00 | Domeniul public al Județului Iași |
| 62. | 1.6.2. | Locuință Protejată Modul 4 | Strada Azilului, nr. 1, Municipiul Iași, S. construită la sol = 124.4 mp, nr. cadastral 174451-C22, UAT Iași | 2013 | 309.424,00 | Domeniul public al Județului Iași |
| 63. | 1.6.4 | Beci | Strada Azilului, nr. 1, Municipiul Iași, S. construită la sol = 15 mp, nr. cadastral 174451-C18, UAT Iași | 1987 | 927,00 | Domeniul public al Județului Iași |
| 64. | 1.6.2. | Clădire – Centru | Strada Azilului nr. 1, Municipiul Iași, S. construită la sol = 695 mp, nr. cadastral 174452-C1, UAT Iași | 2004 | 836.980,00 | Domeniul public al Județului Iași |
| 65. | 1.6.4. | Magazie | Strada Azilului nr. 1, Municipiul Iași, S. construită la sol = 9 mp, nr. cadastral 174452-C2, UAT Iași | 2004 | 4.818,00 | Domeniul public al Județului Iași |
| 66. | 4.1 | Teren | Strada Azilului nr. 1, Municipiul Iași, St = 6.826 mp, nr. cadastral 174452, UAT Iași | 2004 | 157.978,00 | Domeniul public al Județului Iași |
| 67. | 1.6.2. | Apartament | Str. Vasile Lupu, nr. 108, Bl. G6, et.3, Ap. 6, Municipiul Iași, Sc = 35 mp, UAT Iași | 1998 | 17.659,00 | Domeniul public al Județului Iași |

JUDEȚUL IAȘI
CONSILIUL JUDEȚEAN IAȘI
Anexă la Hotărârea
Nr. 69
Anul 25 FEB 2026

| | | | | | | |
|-----|--------|---|--|------|--------------|-----------------------------------|
| 68. | 1.6.2. | Pavilion 2 – persoane cu dizabilități | Strada Azilului nr. 1, Municipiul Iași, S. construită la sol = 300 mp, nr. cadastral 174451-C7, UAT Iași | 1973 | 3.249.740,00 | Domeniul public al Județului Iași |
| 69. | 1.6.2. | CENTRUL DE SERVICII SOCIALE BUCIUM Clădire pavilion "B" + bucătărie + spălătorie | Strada Păun, nr. 70, Municipiul Iași, S. construită la sol = 1.097 mp, nr. cadastral 148625-C1, UAT Iași | 1971 | 5.054.769,00 | Domeniul public al Județului Iași |
| 70. | 1.6.2. | Casă de Tip Familial "Vila Sonet" Iași | Strada Păun, nr. 70, Municipiul Iași, S. construită la sol = 334 mp, nr. cadastral 148625-C2, UAT Iași | 1969 | 1.596.563,00 | Domeniul public al Județului Iași |
| 71. | 1.6.6. | Clădire cabină poartă | Strada Păun, nr. 70, Municipiul Iași, S. construită la sol = 31 mp, UAT Iași | 1969 | 5.902,00 | Domeniul public al Județului Iași |
| 72. | 1.6.2. | Centrul de Zi "Pro Familia" Bucium | Strada Păun, nr. 70, Municipiul Iași, S. construită la sol = 119.7 mp, nr. cadastral 148625-C3, UAT Iași | 1977 | 255.486,00 | Domeniul public al Județului Iași |
| 73. | 1.6.5. | Clădire centrală termică - carbune | Strada Păun, nr. 70, Municipiul Iași, S. construită la sol = 127 mp, nr. cadastral 148625-C7, UAT Iași | 1970 | 690.491,00 | Domeniul public al Județului Iași |
| 74. | 1.6.5. | Clădire centrală termică nouă | Strada Păun, nr. 70, Municipiul Iași, S. construită la sol = 114 mp, nr. cadastral 148625-C4, UAT Iași | 1987 | 1.463.782,00 | Domeniul public al Județului Iași |
| 75. | 1.6.6. | Clădire hidrofor | Strada Păun, nr. 70, Municipiul Iași, Sc = 10,72 mp, UAT Iași | 1969 | 1.044,00 | Domeniul public al Județului Iași |
| 76. | 1.6.2. | Casă de Tip Familial "Bucium" Iași – Vila 1 (P+E) | Strada Păun, nr. 70, Municipiul Iași, S. construită la sol = 94 mp, nr. cadastral 148625-C8, UAT Iași | 2002 | 376.621,00 | Domeniul public al Județului Iași |
| 77. | 1.6.2. | Casă de Tip Familial "Bucium" Iași – Vila 2 (P+E) | Strada Păun, nr. 70, Municipiul Iași, S. construită la sol = 95 mp, nr. cadastral 148625-C9, UAT Iași | 2002 | 376.621,00 | Domeniul public al Județului Iași |
| 78. | 1.6.2. | Casă de Tip Familial "Bucium" Iași – Vila 3 (P+E) | Strada Păun, nr. 70, Municipiul Iași, S. construită la sol = 94 mp, nr. cadastral 148625-C10, UAT Iași | 2002 | 376.621,00 | Domeniul public al Județului Iași |
| 79. | 4.1 | Teren | Strada Păun, nr. 70, Municipiul Iași, | 1969 | 17.054,00 | Domeniul public al Județului Iași |

CONSILIUL JUDEȚEAN IAȘI
Anexă la Hotărârea
Nr. 69
Anul 25 FEB 2026

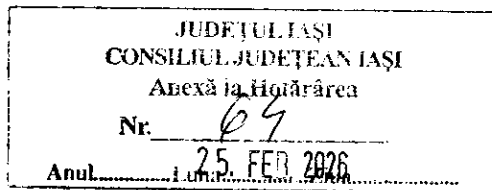
| | | | | | | |
|-----|--------|--|---|------|--------------|-----------------------------------|
| | | | St = 14.941 mp, nr. cadastral 148625, UAT Iași | | | |
| 80. | 1.6.2. | Centrul de Servicii Sociale "Bucium" Iași – Case de Tip Familiar "Cornești" – "Casa Otilia" | Loc. Cornești, Str. Dealu Popii, nr. 10D, Județul Iași, S. construită la sol = 175 mp, nr. cadastral 77229-C1, UAT Miroslava | 2025 | 2.031.308,62 | Domeniul public al Județului Iași |
| 81. | 1.6.2. | Centrul de Servicii Sociale "Bucium" Iași – Case de Tip Familiar "Cornești" – "Casa Lizuca" | Loc. Cornești, Str. Nufărului, nr. 9, Județul Iași, S. construită la sol = 156.7 mp, nr. cadastral 79465-C1, UAT Miroslava | 2025 | 1.857.464,96 | Domeniul public al Județului Iași |
| 82. | 1.6.2. | Centrul de Servicii Sociale "Bucium" Iași – Case de Tip Familiar "Cornești" – "Casa Călin" | Loc. Cornești, Str. Macului, nr. 14, Județul Iași, S. construită la sol = 156.7 mp, nr. cadastral 79478-C1, UAT Miroslava | 2025 | 1.891.995,73 | Domeniul public al Județului Iași |
| 83. | 1.6.2. | Centrul de Servicii Sociale "Bucium" Iași – Case de Tip Familiar "Cornești" – "Casa Cireșarii" | Loc. Cornești, Str. Nufărului, nr. 40, Județul Iași, S. construită la sol = 156.7 mp, nr. cadastral 79434-C1, UAT Miroslava | 2025 | 1.774.149,93 | Domeniul public al Județului Iași |
| 84. | 1.6.2. | CENTRUL DE SERVICII SOCIALE BOGDĂNEȘTI – Centrul de zi Bogdănești | Loc. Bogdănești, Str. Drumul Speranței, nr. 47A, Comuna Horlești, Județul Iași, S. construită la sol = 611 mp, nr. cadastral 62510-C1, UAT Horlești | 1983 | 253.033,00 | Domeniul public al Județului Iași |
| 85. | 1.6.2. | Căsuță tip camping | Loc. Bogdănești, Str. Drumul Speranței, nr. 47A, Comuna Horlești, Județul Iași, S. construită la sol = 28 mp, nr. cadastral 62513-C3, UAT Horlești | 1992 | 6.659,00 | Domeniul public al Județului Iași |
| 86. | 1.6.2. | Căsuță tip camping | Loc. Bogdănești, Str. Drumul Speranței, nr. 47A, Comuna Horlești, Județul Iași, S. construită la sol = 29 mp, nr. cadastral 62513-C4, UAT Horlești | 1992 | 6.659,00 | Domeniul public al Județului Iași |
| 87. | 1.6.2. | Căsuță tip camping | Loc. Bogdănești, Str. Drumul Speranței, nr. 47A, Comuna Horlești, Județul Iași, S. construită la sol = 29 mp, nr. cadastral 62513-C5, UAT Horlești | 1992 | 6.659,00 | Domeniul public al Județului Iași |

JUDEȚUL IAȘI
CONSILIUL JUDEȚEAN IAȘI
Anexă la Hotărârea
Nr. 69
Anul 2026, Luna FEB.

| | | | | | | |
|-----|----------|--------------------------------|---|------|------------|-----------------------------------|
| 88. | 1.6.2. | Căsuță tip camping | Loc. Bogdănești, Str. Drumul Speranței, nr. 47A, Comuna Horlești, Județul Iași, S. construită la sol = 29 mp, nr. cadastral 62513-C6, UAT Horlești | 1992 | 6.659,00 | Domeniul public al Județului Iași |
| 89. | 1.6.2. | Clădire Internat | Loc. Bogdănești, Str. Drumul Speranței, nr. 47A, Comuna Horlești, Județul Iași, S. construită la sol = 99 mp, nr. cadastral 62513-C2, UAT Horlești | 1992 | 281.783,00 | Domeniul public al Județului Iași |
| 90. | 1.8.9. | Clădire - casă apă | Loc. Bogdănești, Str. Drumul Speranței, nr. 47A, Comuna Horlești, Județul Iași, S. construită la sol = 9 mp, nr. cadastral 62510-C2 (fără acte), UAT Horlești | 1985 | 2.356,00 | Domeniul public al Județului Iași |
| 91. | 1.8.1. | Fântână apă | Loc. Bogdănești, Str. Drumul Speranței, nr. 47A, Comuna Horlești, Județul Iași, Sc = 4 mp, neînscrisă în cartea funciară, UAT Horlești | 1985 | 6.465,00 | Domeniul public al Județului Iași |
| 92. | 1.8.1. | Fântână apă – căsuțe | Loc. Bogdănești, Str. Drumul Speranței, nr. 47A, Comuna Horlești, Județul Iași, Sc = 4 mp, neînscrisă în cartea funciară, UAT Horlești | 1995 | 1.282,00 | Domeniul public al Județului Iași |
| 93. | 1.1.2. | Clădire W.C. casuțe - 2 cabine | Loc. Bogdănești, Str. Drumul Speranței, nr. 47A, Comuna Horlești, Județul Iași, S. construită la sol = 6 mp, neînscrisă în cartea funciară, UAT Horlești | 1986 | 3,00 | Domeniul public al Județului Iași |
| 94. | 1.6.3.1. | Gard plasă sârmă | Loc. Bogdănești, Str. Drumul Speranței, nr. 47A, Comuna Horlești, Județul Iași, L = 54 ml, UAT Horlești | 1988 | 1.102,00 | Domeniul public al Județului Iași |
| 95. | 1.6.3.1. | Gard spate scândură | Loc. Bogdănești, Str. Drumul Speranței, nr. 47A, Comuna Horlești, Județul Iași, L= 90 ml, UAT Horlești | 1995 | 16,00 | Domeniul public al Județului Iași |
| 96. | 1.6.2. | Clădire Internat | Loc. Bogdănești, Str. Drumul Speranței, nr. 47A, Comuna Horlești, Județul Iași, S. construită la sol = 155 mp, nr. cadastral 62513-C1, UAT Horlești | 2002 | 58.447,00 | Domeniul public al Județului Iași |

JUDEȚUL IAȘI
 CONSILIUL JUDEȚEAN IAȘI
 Anexă la Hotărârea
 Nr. 09
 Anul 2026 Lună FEB Zile 25

| | | | | | | |
|------|----------|---|--|-----------|--------------|-----------------------------------|
| 97. | 1.6.3.1. | Gard scândură | Loc. Bogdănești, Str. Drumul Speranței, nr. 47A, Comuna Horlești, Județul Iași, L = 72 ml, UAT Horlești | 1992 | 2.817,00 | Domeniul public al Județului Iași |
| 98. | 1.6.3.2. | Gard plasă față | Loc. Bogdănești, Str. Drumul Speranței, nr. 47A, Comuna Horlești, Județul Iași, UAT Horlești | 1998 | 6,00 | Domeniul public al Județului Iași |
| 99. | 1.8.8. | Stație epurare (utilaj + construcție) | Loc. Bogdănești, Str. Drumul Speranței, nr. 47A, Comuna Horlești, Județul Iași, Sc = 130 mp, UAT Horlești | 2008 | 868.182,00 | Domeniul public al Județului Iași |
| 100. | 4.1 | Teren | Loc. Bogdănești, Str. Drumul Speranței, nr. 47A, Comuna Horlești, Județul Iași, nr. cadastral 62510, St = 2.903 mp, UAT Horlești | 1982 | 959,00 | Domeniul public al Județului Iași |
| 101. | 4.1 | Teren | Loc. Bogdănești, Str. Drumul Speranței, nr. 47A, Comuna Horlești, Județul Iași, nr. cadastral 62511, St = 588 mp, UAT Horlești | 1982 | 194,00 | Domeniul public al Județului Iași |
| 102. | 4.1 | Teren | Loc. Bogdănești, Str. Drumul Speranței, nr. 47A, Comuna Horlești, Județul Iași, nr. cadastral 62512, St = 542 mp, UAT Horlești | 1982 | 179,00 | Domeniul public al Județului Iași |
| 103. | 4.1 | Teren | Loc. Bogdănești, Str. Drumul Speranței, nr. 47A, Comuna Horlești, Județul Iași, nr. cadastral 62513, St = 1.792 mp, UAT Horlești | 1982 | 592,00 | Domeniul public al Județului Iași |
| 104. | 1.6.2. | Centrul de Servicii Sociale Bogdănești – Case de Tip Familial Bogdănești – “CTF Ana” | Loc. Horlești, Aleea Trandafirilor, nr. 2A, Județul Iași, S. construită la sol = 219 mp, nr. cadastral 61027-C1, UAT Horlești | 2023 | 1.434.899,09 | Domeniul public al Județului Iași |
| 105. | 4.1 | Teren - Zonă Centru | Loc. Horlești, Aleea Trandafirilor, nr. 2A, Județul Iași, nr. cadastral 61027, St = 971 mp, UAT Horlești | 1991/2017 | 38.704,00 | Domeniul public al Județului Iași |
| 106. | 1.6.2. | Centrul de Servicii Sociale Bogdănești – Case de Tip Familial Bogdănești – “CTF Ilinca” | Loc. Horlești, Str. Satu Nou, nr. 1, Județul Iași, S. construită la sol = 219 mp, nr. cadastral 61017-C1, UAT Horlești | 2023 | 1.307.942,08 | Domeniul public al Județului Iași |



| | | | | | | |
|------|--------|--|--|-----------|--------------|-----------------------------------|
| 107. | 4.1 | Teren Satu Nou | Loc. Horlești, Str. Satu Nou, nr. 1, Județul Iași, nr. cadastral 61017, St = 1.795 mp, UAT Horlești | 1991/2017 | 2.516,00 | Domeniul public al Județului Iași |
| 108. | 1.6.2. | Centrul de Servicii Sociale Bogdănești – Case de Tip Familial Bogdănești – “CTF Maria” | Loc. Bogdănești, Str. Cantonului, nr. 8B, Comuna Horlești, Județul Iași, S. construită la sol = 219 mp, nr. cadastral 61020-C1, UAT Horlești | 2023 | 1.326.842,52 | Domeniul public al Județului Iași |
| 109. | 4.1 | Teren Zonă Pârloage | Loc. Bogdănești, Str. Cantonului, nr. 8B, Comuna Horlești, Județul Iași, nr. cadastral 61020, St = 1.783 mp, UAT Horlești | 1991/2017 | 2.516,00 | Domeniul public al Județului Iași |
| 110. | 1.6.2. | Centrul de Servicii Sociale Bogdănești – Case de Tip Familial Bogdănești – “CTF Iulia” | Loc. Bogdănești, Str. Cantonului, nr. 8D, Comuna Horlești, Județul Iași, S. construită la sol = 219 mp, nr. cadastral 61022-C1, UAT Horlești | 2023 | 1.328.661,29 | Domeniul public al Județului Iași |
| 111. | 4.1 | Teren Zonă Pârloage | Loc. Bogdănești, Str. Cantonului, nr. 8D, Comuna Horlești, Județul Iași, nr. cadastral 61022, St = 1.775 mp, UAT Horlești | 1991/2017 | 2.516,00 | Domeniul public al Județului Iași |
| 112. | 1.6.2. | CENTRUL DE SERVICII SOCIALE ÎN REGIM DE URGENȚĂ (P + E) | Strada Mitropolit Veniamin Costachi, nr. 16, Municipiul Iași, nr. cadastral 142737-C1, S. construită la sol = 1.233 mp, UAT Iași | 1985 | 3.927.104,00 | Domeniul public al Județului Iași |
| 113. | 4.1 | Teren | Strada Mitropolit Veniamin Costachi, nr. 16, Municipiul Iași, St = 3.443 mp, nr. cadastral 142737, UAT Iași | 1985 | 3.117,00 | Domeniul public al Județului Iași |
| 114. | 1.6.2. | SERVICIUL SOCIAL “VENIAMIN COSTACHE” Apartament 4 camere | Strada Columnei, nr. 6, bl. O2, sc. A, et. 2, ap. 9, Municipiul Iași, S. utilă = 76,12 mp, nr. cadastral 2398/1/II/9, UAT Iași | 2005 | 266.081,00 | Domeniul public al Județului Iași |
| 115. | 1.6.2. | Apartament 4 camere | Strada Prof. I. Simionescu, nr. 10, bl. D3, et. 1, ap. 3, Municipiul Iași, nr. cadastral 4871/1/I/3, S. utilă = 81 mp, UAT Iași | 2005 | 226.607,00 | Domeniul public al Județului Iași |
| 116. | 1.6.2. | Apartament 4 camere | Strada Argeș, nr. 15, bl. D2, ap. 4, Et. 4 + Et 5 (mansardă), Municipiul Iași, | 2005 | 250.931,00 | Domeniul public al Județului Iași |

JUDEȚUL IAȘI
CONSILIUL JUDEȚEAN IAȘI
Anexă la Hotărârea
Nr. 69
Anul..... Luna..... 25. FEB. 2026

| | | | | | | |
|------|----------|--|---|------|---------------|-----------------------------------|
| | | | S. utilă = 96,62 mp (42,72 mp + 53,90 mp), nr. cadastral 4270/1/IV/4, 4270/2/V/4, UAT Iași | | | |
| 117. | 1.6.2. | Apartament 4 camere | Strada Decebal, nr. 29, bl. Z13, sc. B, et. 3, ap. 12, Municipiul Iași, S. utilă = 76 mp, nr. cadastral 1462/2/3/12, UAT Iași | 2005 | 266.081,00 | Domeniul public al Județului Iași |
| 118. | 1.6.2. | Apartament 4 camere | Strada Vitejilor, nr. 25, bl. A8, et. 3, ap. 3, Municipiul Iași, S. utilă = 98,38 mp, nr. cadastral 3327/1/III/3, UAT Iași | 2004 | 193.829,00 | Domeniul public al Județului Iași |
| 119. | 1.6.2. | Serviciul Social "Veniamin Costache" Iași – VILA 2 | Strada Patria, nr. 4, Municipiul Iași, S. construită la sol = 150,80 mp, nr. cadastral 182473-C1, UAT Iași | 2012 | 1.004.125,00 | Domeniul public al Județului Iași |
| 120. | 1.6.2. | CSS "Gulliver" – Locuința Maxim Protejată pentru Persoane Adulte cu Dizabilități "Rosetti" (P + E) | Bulevardul C.A. Rosetti, nr. 18A, Municipiul Iași, S. construită la sol = 155 mp, nr. cadastral 178704-C1, UAT Iași | 2012 | 980.229,00 | Domeniul public al Județului Iași |
| 121. | 4.1 | Teren | Bulevardul C.A. Rosetti, nr. 18A, Municipiul Iași, St = 500 mp, nr. cadastral 178704, UAT Iași | 2008 | 390,00 | Domeniul public al Județului Iași |
| 122. | 1.6.2. | CENTRUL DE SERVICII SOCIALE "ION HOLBAN" Internat 1 | Strada Pantelimon Halipa, nr. 16, Municipiul Iași, S. construită la sol = 714 mp, nr. cadastral 182199-C2, UAT Iași | 1974 | 20.515.057,00 | Domeniul public al Județului Iași |
| 123. | 1.6.2. | Internat 2 | Strada Pantelimon Halipa, nr. 16, Municipiul Iași, S. construită la sol = 715 mp, nr. cadastral 182199-C1, UAT Iași | 1974 | 22.069.632,00 | Domeniul public al Județului Iași |
| 124. | 1.7.1.1. | Rețea alimentare energie electrică | Strada Pantelimon Halipa, nr. 16, Municipiul Iași, UAT Iași | 1974 | 57,00 | Domeniul public al Județului Iași |
| 125. | 1.8.7. | Canalizare | Strada Pantelimon Halipa, nr. 16, Municipiul Iași, UAT Iași | 1974 | 157.050,00 | Domeniul public al Județului Iași |

JUDEȚUL IAȘI
CONSILIUL JUDEȚEAN IAȘI
Anexă la Hotărârea
Nr. 69
25. FEB. 2026
Anul..... Luna..... Zila.....

| | | | | | | |
|------|----------|-------------------------------|--|------|--------------|-----------------------------------|
| 126. | 1.6.4. | Cantină + cameră de ventilare | Strada Pantelimon Halipa, nr. 16, Municipiul Iași, S. construită la sol = 794 mp, nr. cadastral 182199-C3, UAT Iași | 1974 | 5.118.067,00 | Domeniul public al Județului Iași |
| 127. | 1.8.2 | Rezervor apă | Strada Pantelimon Halipa, nr. 16, Municipiul Iași, S. construită la sol = 93 mp, nr. cadastral 182199-C9 (fără acte), UAT Iași | 2009 | 51,00 | Domeniul public al Județului Iași |
| 128. | 1.6.4. | Depozite | Strada Pantelimon Halipa, nr. 16, Municipiul Iași, S. construită la sol = 107 mp, nr. cadastral 182199-C6, UAT Iași | 1974 | 55.566,00 | Domeniul public al Județului Iași |
| 129. | 1.9.2.1. | Rețele termice | Strada Pantelimon Halipa, nr. 16, Municipiul Iași, UAT Iași | 1974 | 51,00 | Domeniul public al Județului Iași |
| 130. | 1.6.3.2. | Împrejmuire | Strada Pantelimon Halipa, nr. 16, Municipiul Iași, UAT Iași | 1974 | 31,00 | Domeniul public al Județului Iași |
| 131. | 1.6.4. | Pavilion poartă | Strada Pantelimon Halipa, nr. 16, Municipiul Iași, S. construită la sol = 38 mp, nr. cadastral 182199-C8, UAT Iași | 1974 | 45.802,00 | Domeniul public al Județului Iași |
| 132. | 1.8.6. | Rețele exterioare apă | Strada Pantelimon Halipa, nr. 16, Municipiul Iași, UAT Iași | 1974 | 72.767,00 | Domeniul public al Județului Iași |
| 133. | 1.6.4. | Spălătorie | Strada Pantelimon Halipa, nr. 16, Municipiul Iași, S. construită la sol = 298 mp, nr. cadastral 182199-C4, UAT Iași | 1974 | 1.940.878,00 | Domeniul public al Județului Iași |
| 134. | 1.8.14. | Punct gospodăresc | Strada Pantelimon Halipa, nr. 16, Municipiul Iași, S. construită la sol = 231 mp, nr. cadastral 182199-C5, UAT Iași | 1973 | 1,00 | Domeniul public al Județului Iași |
| 135. | 1.7.1.3. | Post trafo | Strada Pantelimon Halipa, nr. 16, Municipiul Iași, S. construită la sol = 108 mp, nr. cadastral 182199-C7, UAT Iași | 1974 | 48,00 | Domeniul public al Județului Iași |
| 136. | 4.1 | Teren | Strada Pantelimon Halipa, nr. 16, Municipiul Iași, St = 9.656 mp, nr. cadastral 182199, UAT Iași | 1974 | 18.142,00 | Domeniul public al Județului Iași |

JUDEȚUL IAȘI
CONSILIUL JUDEȚEAN IAȘI
Anexă la Hotărârea

Nr. 69

Anul Lună 25 FEB. 2026

| | | | | | | |
|------|--------|---|---|------|--------------|-----------------------------------|
| 137. | 1.6.2. | CSS "Ion Holban" Iași – CTF "Ion Holban" - Casa "Țuțora" | Loc. Țuțora, Strada Plopului, nr. 11, Județul Iași, S. construită la sol = 252 mp, nr. cadastral 62701-C1, UAT Țuțora | 2024 | 1.359.747,86 | Domeniul public al Județului Iași |
| 138. | 1.6.2. | CSS "Ion Holban" Iași – CTF "Ion Holban" - Casa "Ștefan" | Loc. Cornești, Strada Macului, nr. 6, Județul Iași, S. construită la sol = 134 mp, nr. cadastral 79462-C1, UAT Miroslava | 2024 | 1.456.800,02 | Domeniul public al Județului Iași |
| 139. | 1.6.2. | CSS "Ion Holban" Iași – CTF "Ion Holban" - Casa "Lia" | Loc. Dorobanț, Strada Cuza Vodă, nr. 19A, Județul Iași, S. construită la sol = 116.5 mp, nr. cadastral 67855-C1, UAT Aroneanu | 2024 | 1.510.386,99 | Domeniul public al Județului Iași |
| 140. | 4.1 | Teren | Strada Patria, nr. 4, Municipiul Iași, St = 528 mp, nr. cadastral 182473, UAT Iași | 1982 | 2.949,00 | Domeniul public al Județului Iași |
| 141. | 1.6.2. | CSS "C.A. Rosetti" Iași – CTF "C.A. Rosetti" – Casa "Brândușa" | Strada Brândușa, nr. 7, Municipiul Iași, S. construită la sol = 105.4 mp, nr. cadastral 161481-C1, UAT Iași | 2024 | 1.219.255,35 | Domeniul public al Județului Iași |
| 142. | 4.1 | Centrul de Servicii Sociale "C.A. Rosetti" Teren | Strada Brândușa, nr. 7, Municipiul Iași, St = 708 mp, nr. cadastral 161481, UAT Iași | 2018 | 198.963,00 | Domeniul public al Județului Iași |
| 143. | 1.6.2. | CSS "C.A. Rosetti" Iași – CTF "C.A. Rosetti" – Casa "Macul" | Strada Macului, nr. 21, Loc. Cornești, Com. Miroslava, Județul Iași, S. construită la sol = 175 mp, nr. cadastral 79428-C1, UAT Miroslava | 2024 | 1.828.162,83 | Domeniul public al Județului Iași |
| 144. | 1.6.2. | CENTRUL DE SERVICII SOCIALE "SF. NICOLAE" PAȘCANI (Dm+P+E+M) | Strada N. Iorga, nr. 54, Municipiul Pașcani, Județul Iași, nr. cadastral 128-C1/0, 128-C2/0, 128-C3/0, Sc = C1 = 239 mp, Sc = C2 = 175 mp (garaj), Sc = C3 = 21 mp, UAT Pașcani | 1999 | 3.567.867,00 | Domeniul public al Județului Iași |
| 145. | 4.1 | Teren | Strada N. Iorga nr. 54, Municipiul Pașcani, Județul Iași, St = 1.565 mp (din acte), 1.611 mp (măsurată), nr. cadastral 128, UAT Pașcani | 1999 | 3.140,00 | Domeniul public al Județului Iași |

JUDEȚUL IAȘI
CONSILIUL JUDEȚEAN IAȘI
Anexă la Hotărârea
Nr. 69
Anul 2026, Luna FEB, Ziua 25

| | | | | | | |
|------|--------|---|--|------|--------------|-----------------------------------|
| 146. | 1.6.2. | Centrul de Servicii Sociale "Sf. Nicolae" Pașcani – CTF "Sf. Nicolae" – Casa "Dalia" | Loc. Pașcani, Str. Ion Creangă, nr. 36, Județul Iași, S. construită la sol = 157.5 mp, nr. cadastral 68671-C2, UAT Pașcani | 2024 | 1.478.648,76 | Domeniul public al Județului Iași |
| 147. | 1.6.2. | Centrul de Servicii Sociale "Sf. Nicolae" Pașcani – CTF "Sf. Nicolae" – Casa "Laur" | Loc. Pașcani, Str. Independenței, nr. 5A, Județul Iași, S. construită la sol = 172.4 mp, nr. cadastral 68669-C3, UAT Pașcani | 2025 | 1.863.913,15 | Domeniul public al Județului Iași |
| 148. | 1.6.2. | Centrul de Servicii Sociale "Pașcani" - CIAPAD "Sfântul Pantelimon" (P+2E) | Strada V. Alecsandri, nr. 5, Municipiul Pașcani, S. construită la sol = 548 mp, nr. cadastral 61308-C1, UAT Pașcani | 1981 | 3.803.265,00 | Domeniul public al Județului Iași |
| 149. | 1.6.5. | Clădire centrală termică | Strada V. Alecsandri, nr. 5, Municipiul Pașcani, S. construită la sol = 13 mp, nr. cadastral 61308-C2, UAT Pașcani | 2002 | 59.697,00 | Domeniul public al Județului Iași |
| 150. | 1.5.2. | Magazie | Strada V. Alecsandri, nr. 5, Municipiul Pașcani, S. construită la sol = 7 mp, nr. cadastral 61308-C3, UAT Pașcani | 1981 | 2.987,00 | Domeniul public al Județului Iași |
| 151. | 4.1 | Teren | Strada V. Alecsandri, nr. 5, Municipiul Pașcani, St = 1.952 mp, nr. cadastral 61308, UAT Pașcani | 1981 | 1.148,00 | Domeniul public al Județului Iași |
| 152. | 1.6.2. | Centrul de Servicii Sociale "Pașcani" - CIAPAD "Sfântul Spiridon (P+E) | Strada V. Alecsandri, nr. 5, Municipiul Pașcani, S. construită la sol = 235 mp, nr. cadastral 61308-C4, UAT Pașcani | 2011 | 1.190.067,00 | Domeniul public al Județului Iași |
| 153. | 1.6.2. | Centrul de Servicii Sociale "Sfântul Stelian" Pașcani – Centrul de Zi "Sf. Stelian" Pașcani | Strada Mihail Kogălniceanu, nr. 2, Municipiul Pașcani, S. construită la sol = 360.1 mp, nr. cadastral 65352-C1, UAT Pașcani. | 1968 | 222.027,00 | Domeniul public al Județului Iași |
| 154. | 4.1 | Teren | Strada Mihail Kogălniceanu, nr. 2, Municipiul Pașcani, St = 2.192 mp, nr. cadastral 65352, UAT Pașcani | 1968 | 159,00 | Domeniul public al Județului Iași |
| 155. | 1.6.2. | Centrul de Servicii Sociale "Sf. Stelian" Pașcani – CTF "Sf. Stelian" – Casa "Mihai" | Loc. Pașcani, Str. Morilor, nr. 3K, Județul Iași, S. construită la sol = 156.66 mp, nr. cadastral 65937-C1, UAT Pașcani | 2024 | 2.092.678,02 | Domeniul public al Județului Iași |
| 156. | 1.6.2. | Centrul de Servicii Sociale "Sf. Stelian" Pașcani – CTF "Sf. Stelian" – Casa "George" | Loc. Pașcani, Str. Morilor, nr. 3L, Județul Iași, S. construită la sol = 156.66 mp, nr. cadastral 65953-C1, UAT Pașcani | 2024 | 2.103.402,05 | Domeniul public al Județului Iași |

JUDEȚUL IAȘI
 CONSILIUL JUDEȚEAN IAȘI
 Anexă la Hotărârea
 Nr. 69
 Anul 2025, LUNA FEB., ZIUA 2026

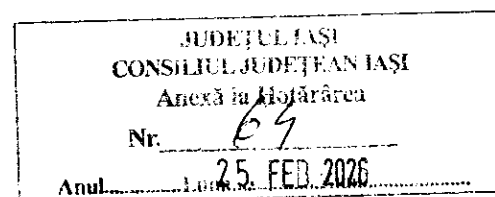
| | | | | | | |
|------|----------|---|--|------|------------|--------------------------------------|
| 157. | 1.6.2. | CASE DE TIP FAMILIAL "VERȘENI" Corp administrativ + modul familiar (P+E) | Sat Verșeni, Com. Mirosllovești, Județul Iași, S. construită la sol = 157 mp, nr. cadastral 60443-C1, UAT Mirosllovești | 2004 | 231.230,00 | Domeniul public al Județului Iași |
| 158. | 1.6.2 | Casa 3 | Sat Verșeni, Com. Mirosllovești, Județul Iași, S. construită la sol = 86 mp, nr. cadastral 60443-C5, UAT Mirosllovești | 2016 | 134.429,00 | Domeniul public al Județului Iași |
| 159. | 1.2.1. | Clădire adăpost animale | Sat Verșeni, Comuna Mirosllovești, Județul Iași, S. construită la sol = 93 mp, nr. cadastral 60443-C4 (fără acte), UAT Mirosllovești | 2000 | 15.531,00 | Domeniul public al Județului Iași |
| 160. | 1.6.2 | Magazie - anexă modul | Sat Verșeni, Comuna Mirosllovești, Județul Iași, S. construită la sol = 38 mp, nr. cadastral 60443-C6, UAT Mirosllovești | 1988 | 6.740,00 | Domeniul public al Județului Iași |
| 161. | 1.6.1.1. | W.C. + fosă | Sat Verșeni, Comuna Mirosllovești, Județul Iași, S. construită la sol = 20 mp, nr. cadastral 60443-C7, UAT Mirosllovești | 2000 | 1.407,00 | Domeniul public al Județului Iași |
| 162. | 1.5.2. | Clădire magazie + beci | Loc. Verșeni, Com. Mirosllovești, Județul Iași, S. construită la sol = 27.50 mp, nr. cadastral 60443 (neînscrisă în cartea funciară), UAT Mirosllovești | 2019 | 7.230,00 | Domeniul public al Județului Iași |
| 163. | 1.8.15. | Fântână | Loc. Verșeni, Com. Mirosllovești, Județul Iași, S. construită la sol = 1.70 mp, nr. cadastral 60443 (neînscrisă în cartea funciară), UAT Mirosllovești | 2001 | 1.200,00 | Domeniul public al Județului Iași |
| 164. | 4.1 | Teren | Sat Verșeni, Comuna Mirosllovești, Județul Iași, St = 3.808 mp (din acte), 3.779 mp (măsurată), nr. cadastral 60443, UAT Mirosllovești | 1995 | 2.226,00 | Domeniul public al Județului Iași |
| 165. | 1.6.3.2. | Împrejmuire din plasă pe stâlpi din fier beton | Sat Verșeni, Comuna Mirosllovești, Județul Iași, L = 150 ml, UAT Mirosllovești | 1988 | 4.734,00 | Domeniul public al Județului Iași |
| 166. | 1.6.3.1 | Gard plasă sârmă | Sat Verșeni, Comuna Mirosllovești, Județul Iași, UAT Mirosllovești | 1994 | 880,00 | Domeniul public al Județului Iași |

JUDEȚUL IAȘI
CONSILIUL JUDEȚEAN IAȘI
Anexă la Hotărârea
Nr. 64
Anul..... Lună 25. FEB. 2026.....

| | | | | | | |
|------|----------|---|--|------|------------|-----------------------------------|
| 167. | 1.5.2. | Case de tip familial "Verșeni" Clădire magazie și beci | Sat Verșeni, Comuna Miroslavești, Județul Iași, S. construită la sol = 175 mp, nr. cadastral 60330-C1, UAT Miroslavești | 1988 | 20.250,00 | Domeniul public al Județului Iași |
| 168. | 1.1.6.2. | Clădire | Sat Verșeni, Comuna Miroslavești, Județul Iași, S. construită la sol = 96 mp, nr. cadastral 60330-C2, UAT Miroslavești | 1988 | 6.021,00 | Domeniul public al Județului Iași |
| 169. | 1.6.2. | Clădire lenjerie + uscător rufe | Sat Verșeni, Comuna Miroslavești, Județul Iași, S. construită la sol = 50 mp, nr. cadastral 60330-C3, UAT Miroslavești | 1993 | 4.895,00 | Domeniul public al Județului Iași |
| 170. | 4.1 | Teren | Sat Verșeni, Comuna Miroslavești, Județul Iași, St = 1.063 mp (din acte), 1.090 mp (măsurată), nr. cadastral 60330, UAT Miroslavești | 2007 | 2.071,00 | Domeniul public al Județului Iași |
| 171. | 1.6.2. | Case de tip familial "Verșeni" Modul familial 1 | Sat Verșeni, Comuna Miroslavești, Județul Iași, S. construită la sol = 115 mp, nr. cadastral 60328-C1, UAT Miroslavești | 2002 | 260.972,00 | Domeniul public al Județului Iași |
| 172. | 1.6.2. | Modul familial 2 | Sat Verșeni, Comuna Miroslavești, Județul Iași, S. construită la sol = 115 mp, nr. cadastral 60328-C2, UAT Miroslavești | 2002 | 260.972,00 | Domeniul public al Județului Iași |
| 173. | 1.6.2. | Club | Sat Verșeni, Comuna Miroslavești, Județul Iași, S. construită la sol = 54 mp, nr. cadastral 60328-C4 (fără acte), UAT Miroslavești | 2010 | 11.983,00 | Domeniul public al Județului Iași |
| 174. | 1.6.3.1. | Gard | Sat Verșeni, Comuna Miroslavești, Județul Iași, L = 100 ml, UAT Miroslavești | 1999 | 10.767,00 | Domeniul public al Județului Iași |
| 175. | 1.6.1.1. | W.C. + fose | Sat Verșeni, Comuna Miroslavești, Județul Iași, S. construită la sol = 16 mp, nr. cadastral 60328-C5, UAT Miroslavești | 2002 | 1.541,00 | Domeniul public al Județului Iași |
| 176. | 1.6.2. | Anexă module | Sat Verșeni, Comuna Miroslavești, Județul Iași, S. construită la sol = 48 mp, nr. cadastral 60328-C3, UAT Miroslavești | 2003 | 35.399,00 | Domeniul public al Județului Iași |
| 177. | 1.6.3.1. | Împrejmuire | Sat Verșeni, Comuna Miroslavești, Județul Iași, UAT Miroslavești | 2000 | 17.782,00 | Domeniul public al Județului Iași |

JUDEȚUL IAȘI
CONSILIUL JUDEȚEAN IAȘI
Anexă la Hotărârea
Nr. 69
Anul 25 FEB 2026

| | | | | | | |
|------|----------|---|--|------|--------------|-----------------------------------|
| 178. | 4.1 | Teren de sport | Loc. Verșeni, Com. Miroslavești, Județul Iași, St = 840 mp, nr. cadastral 60328, UAT Miroslavești | 2012 | 2.380,00 | Domeniul public al Județului Iași |
| 179. | 4.1 | Teren | Sat Verșeni, Comuna Miroslavești, Județul Iași, St = 7.566 mp, nr. cadastral 60328, UAT Miroslavești | 2002 | 20.024,00 | Domeniul public al Județului Iași |
| 180. | 1.6.1. | Centrul de Îngrijire și Asistență pentru Persoane Adulte cu Dizabilități "Sf. Parascheva" (P+E) | Strada Petru Rareș, nr. 82, Oraș Tg. Frumos, Județul Iași, S. construită la sol = 612 mp, nr. cadastral 64535-C1, UAT Tg. Frumos | 1971 | 428.699,00 | Domeniul public al Județului Iași |
| 181. | 1.6.2. | Teren sport | Strada Petru Rareș, nr. 82, Oraș Tg. Frumos, Județul Iași, Sc = 8.400 mp, nr. cadastral 64363, UAT Tg. Frumos | 1981 | 373.441,00 | Domeniul public al Județului Iași |
| 182. | 1.6.5. | Centrală termică | Strada Petru Rareș, nr. 82, Oraș Tg. Frumos, Județul Iași, S. construită la sol = 335 mp, nr. cadastral 64535-C2, UAT Tg. Frumos | 1974 | 83.358,00 | Domeniul public al Județului Iași |
| 183. | 1.8.7. | Rețea de distribuție apă + canalizare | Str. Petru Rareș, nr. 82, Oraș Tg. Frumos, Județul Iași, UAT Tg. Frumos | 2008 | 565.364,00 | Domeniul public al Județului Iași |
| 184. | 1.7.1.3. | Rețele electrice exterioare | Strada Petru Rareș, nr. 82, Oraș Tg. Frumos, Județul Iași, UAT Tg. Frumos | 1974 | 583,00 | Domeniul public al Județului Iași |
| 185. | 1.6.2.1. | Spălătorie mecanică | Strada Petru Rareș, nr. 82, Oraș Tg. Frumos, Județul Iași, S. construită la sol = 597 mp, nr. cadastral 64536-C1, UAT Tg. Frumos | 2000 | 1.567.869,00 | Domeniul public al Județului Iași |
| 186. | 1.6.3.2. | Gard | Strada Petru Rareș, nr. 82, Oraș Tg. Frumos, Județul Iași, L = 89 ml, UAT Tg. Frumos | 1957 | 995,00 | Domeniul public al Județului Iași |
| 187. | 4.1 | Teren | Strada Petru Rareș, nr. 82, Oraș Tg. Frumos, Județul Iași, St = 2.624 mp, nr. cadastral 64363, UAT Tg. Frumos | 1957 | 4.633,00 | Domeniul public al Județului Iași |
| 188. | 4.1 | Teren | Strada Petru Rareș, nr. 82, Oraș Tg. Frumos, Județul Iași, St = 4.801 mp, nr. cadastral 64535, UAT Tg. Frumos | 1957 | 8.477,00 | Domeniul public al Județului Iași |



| | | | | | | |
|------|----------|------------------------------------|---|------|--------------|-----------------------------------|
| 189. | 4.1 | Teren | Strada Petru Rareș, nr. 82, Oraș Tg. Frumos, Județul Iași, St = 5.476 mp, nr. cadastral 64536, UAT Tg. Frumos | 1957 | 9.669,00 | Domeniul public al Județului Iași |
| 190. | 4.1 | Teren | Strada Petru Rareș, nr. 82, Oraș Tg. Frumos, Județul Iași, St = 579 mp, nr. cadastral 64692, UAT Tg. Frumos | 1957 | 1.022,00 | Domeniul public al Județului Iași |
| 191. | 4.1 | Teren | Strada Petru Rareș, nr. 82, Oraș Tg. Frumos, Județul Iași, St = 578 mp, nr. cadastral 64693, UAT Tg. Frumos | 1957 | 1.021,00 | Domeniul public al Județului Iași |
| 192. | 1.6.1. | CSS Tg. Frumos - CTF Petru Rareș 2 | Loc. Tg. Frumos, str. Petru Rareș nr. 82K, Județul Iași, S. construită la sol = 255 mp, nr. cadastral 64220-C1, UAT Tg. Frumos | 2025 | 1.812.209,88 | Domeniul public al Județului Iași |
| 193. | 4.1 | Teren | Strada Petru Rareș, nr. 82K, Oraș Tg. Frumos, Județul Iași, St = 1.878 mp, nr. cadastral 64220, UAT Tg. Frumos | 1957 | 3.316,00 | Domeniul public al Județului Iași |
| 194. | 4.1 | Teren | Strada Petru Rareș, nr. 23, Oraș Tg. Frumos, Județul Iași, St = 1.089 mp, nr. cadastral 60007, UAT Tg. Frumos | 2016 | 59.178,00 | Domeniul public al Județului Iași |
| 195. | 1.6.1. | Casă de tip familial P + E | Strada Petru Rareș, nr. 23, Oraș Tg. Frumos, Județul Iași, nr. cadastral 60007-C5, S. construită la sol = 151.5 mp, UAT Tg. Frumos | 2018 | 1.299.510,00 | Domeniul public al Județului Iași |
| 196. | 1.6.1.1. | Construcție anexă | Strada Petru Rareș, nr. 23, Oraș Tg. Frumos, Județul Iași, nr. cadastral 60007-C2 (fără acte), S. construită la sol = 40 mp, UAT Tg. Frumos | 2016 | 12.654,00 | Domeniul public al Județului Iași |
| 197. | 1.6.1. | Casă de tip familial P + E | Strada Teilor, nr. 2A, Oraș Tg. Frumos, Județul Iași, nr. cadastral 61996-C1, S. construită la sol = 150 mp, UAT Tg. Frumos | 2018 | 1.211.994,00 | Domeniul public al Județului Iași |
| 198. | 1.6.1. | Casă de tip familial P + E | Strada Tineretului, nr. 1, Oraș Tg. Frumos, Județul Iași, nr. cadastral 61810-C1, S. construită la sol = 134 mp, UAT Tg. Frumos | 2019 | 1.431.935,00 | Domeniul public al Județului Iași |

JUDEȚUL IAȘI
CONSILIUL JUDEȚEAN IAȘI
Anexă la Hotărârea
Nr. 69
Anul 25. FEB. 2026

| | | | | | | |
|------|---------|--|---|------|--------------|-----------------------------------|
| 199. | 1.6.1. | Casă de tip familial P + E | Strada Tineretului, nr. 2, Oraș Tg. Frumos, Județul Iași, nr. cadastral 61790-C1, S. construită la sol = 132 mp, UAT Tg. Frumos | 2019 | 1.371.923,00 | Domeniul public al Județului Iași |
| 200. | 1.6.2. | Centrul de Recuperare și Reabilitare Neuropsihiatrică Hârlău – Ap. UI 1 (P+2E) | Loc. Hârlău, Strada Alexandru Lăpușeanu, nr. 11, Județul Iași, număr cadastral 61720-C1-U1, suprafața construită = 657.54 mp, suprafața utilă = 1685.5 mp, UAT Hârlău | 1978 | 3.710.861,83 | Domeniul public al Județului Iași |
| 201. | 1.6.2. | Centrul de Recuperare și Reabilitare Neuropsihiatrică Hârlău – Ap. UI 2 (D+P+2E) | Loc. Hârlău, Strada Alexandru Lăpușeanu, nr. 11, Județul Iași, număr cadastral 61720-C1-U2, suprafața construită = 539.77 mp, suprafața utilă = 1383.5 mp, UAT Hârlău | 1978 | 3.046.183,72 | Domeniul public al Județului Iași |
| 202. | 1.6.2. | Centrul de Recuperare și Reabilitare Neuropsihiatrică Hârlău – Ap. UI 3 (P+2E) | Loc. Hârlău, Strada Alexandru Lăpușeanu, nr. 11, Județul Iași, număr cadastral 61720-C1-U3, suprafața construită = 628.69 mp, suprafața utilă = 1611.6 mp, UAT Hârlău | 1978 | 3.548.041,45 | Domeniul public al Județului Iași |
| 203. | 1.6.2. | Sală gimnastică | Loc. Hârlău, Strada Alexandru Lăpușeanu, nr. 11, Județul Iași, S. construită la sol = 269 mp, nr. cadastral 61720-C2, UAT Hârlău | 1997 | 26.496,00 | Domeniul public al Județului Iași |
| 204. | 1.5.12. | Baracă metalică | Loc. Hârlău, Strada Alexandru Lăpușeanu, nr. 11, Județul Iași, S. construită la sol = 117 mp, nr. cadastral 61720-C3, UAT Hârlău | 1987 | 78,00 | Domeniul public al Județului Iași |
| 205. | 1.5.12. | Magazie + beci | Loc. Hârlău, Strada Alexandru Lăpușeanu, nr. 11, Județul Iași, S. construită la sol = 58 mp, nr. cadastral 61720-C4, UAT Hârlău | 1982 | 31.911,00 | Domeniul public al Județului Iași |
| 206. | 1.5.12. | Magazie | Loc. Hârlău, Strada Alexandru Lăpușeanu, nr. 11, Județul Iași, S. construită la sol = 140 mp, nr. cadastral 61720-C5, UAT Hârlău. | 1983 | 83.799,00 | Domeniul public al Județului Iași |
| 207. | 1.5.12. | Magazie | Loc. Hârlău, Strada Alexandru Lăpușeanu, nr. 11, Județul Iași, S. construită la sol = 159 mp, nr. cadastral 61720-C6, UAT Hârlău | 1986 | 95.915,00 | Domeniul public al Județului Iași |

JUDEȚUL IAȘI
CONSILIUL JUDEȚEAN IAȘI
Anexă la Hotărârea
Nr. 69
Anul Lună 25. FEB. 2026

| | | | | | | |
|------|---------|---------------------------|--|------|------------|-----------------------------------|
| 208. | 1.5.12. | Baracă metalică | Loc. Hârlău, Strada Alexandru Lăpuşneanu, nr. 11, Judeţul Iaşi, S. construită la sol = 88 mp, nr. cadastral 61720-C7, UAT Hârlău | 1984 | 15.939,00 | Domeniul public al Judeţului Iaşi |
| 209. | 1.5.12. | Baracă anexă centrală gaz | Loc. Hârlău, Strada Alexandru Lăpuşneanu, nr. 11, Judeţul Iaşi, S. construită la sol = 87 mp, nr. cadastral 61720-C8, UAT Hârlău | 1985 | 15.743,00 | Domeniul public al Judeţului Iaşi |
| 210. | 1.8.9. | Turn apă | Loc. Hârlău, Strada Alexandru Lăpuşneanu, nr. 11, Judeţul Iaşi, S. construită la sol = 14 mp, nr. cadastral 61720-C9, UAT Hârlău | 1983 | 8.629,00 | Domeniul public al Judeţului Iaşi |
| 211. | 1.9.3. | Reţele gaz metan | Loc. Hârlău, Strada Alexandru Lăpuşneanu, nr. 11, Judeţul Iaşi, UAT Hârlău | 2003 | 47.545,00 | Domeniul public al Judeţului Iaşi |
| 212. | 1.6.2. | Ateliere | Loc. Hârlău, Strada Alexandru Lăpuşneanu, nr. 11, Judeţul Iaşi, S. construită la sol = 167 mp, nr. cadastral 61720-C10, UAT Hârlău | 1985 | 100.672,00 | Domeniul public al Judeţului Iaşi |
| 213. | 1.6.5. | Centrală abur | Loc. Hârlău, Strada Alexandru Lăpuşneanu, nr. 11, Judeţul Iaşi, S. construită la sol = 62 mp, nr. cadastral 61720-C11, UAT Hârlău | 1983 | 37.225,00 | Domeniul public al Judeţului Iaşi |
| 214. | 1.6.5. | Centrală gaz | Loc. Hârlău, Strada Alexandru Lăpuşneanu, nr. 11, Judeţul Iaşi, S. construită la sol = 31 mp, nr. cadastral 61720-C12, UAT Hârlău | 1985 | 18.853,00 | Domeniul public al Judeţului Iaşi |
| 215. | 1.6.2. | Atelier | Loc. Hârlău, Strada Alexandru Lăpuşneanu, nr. 11, Judeţul Iaşi, S. construită la sol = 20 mp, nr. cadastral 61720-C13, UAT Hârlău | 1985 | 11.954,00 | Domeniul public al Judeţului Iaşi |
| 216. | 4.1 | Teren | Loc. Hârlău, Strada Alexandru Lăpuşneanu, nr. 11, Judeţul Iaşi, St = 9.073 mp (din acte), 9.081 mp (măsurată), nr. cadastral 61720, UAT Hârlău | 1978 | 5.304,00 | Domeniul public al Judeţului Iaşi |

JUDEŢUL IAŞI
 CONSILIUL JUDEŢEAN IAŞI
 Anexă la Hotărârea
 Nr. 69
 Anul 25 FEB 2026

| | | | | | | |
|------|---------|--|---|------|--------------|-----------------------------------|
| 217. | 1.6.2. | CIAPAD REVIS 1 (Dm + P) | Strada Eternitate, nr. 41B, Oraș Hârlău, Județul Iași, S. construită la sol = 258 mp, nr. cadastral 60070-C1, UAT Hârlău | 2009 | 294.317,00 | Domeniul public al Județului Iași |
| 218. | 1.6.2. | Capelă REVIS 1 Hârlău | Strada Eternitate, nr. 41B, Oraș Hârlău, Județul Iași, S. construită la sol = 6 mp, nr. cadastral 60070-C2 (fără acte), UAT Hârlău | 2013 | 11.159,00 | Domeniul public al Județului Iași |
| 219. | 1.6.2. | CIAPAD HÂRLĂU (P + M) | Strada Eternitate, nr. 41A, Oraș Hârlău, Județul Iași, S. construită la sol = 913 mp, nr. cadastral 62721-C1, UAT Hârlău | 2007 | 2.359.035,00 | Domeniul public al Județului Iași |
| 220. | 1.5.12. | Magazie + beci | Strada Eternitate, nr. 41A, Oraș Hârlău, Județul Iași, S. construită la sol = 42.9 mp, nr. cadastral 62721-C2 (fără acte), UAT Hârlău | 2007 | 153.743,00 | Domeniul public al Județului Iași |
| 221. | 1.6.2. | Capelă | Strada Eternitate, nr. 41A, Oraș Hârlău, Județul Iași, S. construită la sol = 13.4 mp, nr. cadastral 62721-C3 (fără acte), UAT Hârlău | 2010 | 21.986,00 | Domeniul public al Județului Iași |
| 222. | 1.6.1. | CIAPAD REVIS 2 (P+M) | Strada Roșiori, nr. 18A, Oraș Hârlău, Județul Iași, S. construită la sol = 424 mp, nr. cadastral 61197-C1, UAT Hârlău | 2005 | 2.040.745,00 | Domeniul public al Județului Iași |
| 223. | 1.5.12. | Anexă - Magazie | Strada Roșiori, nr. 18A, Oraș Hârlău, Județul Iași, S. construită la sol = 46 mp, nr. cadastral 61197-C2, UAT Hârlău | 2010 | 97.475,00 | Domeniul public al Județului Iași |
| 224. | 4.1 | Teren | Strada Roșiori, nr. 18A, Oraș Hârlău, Județul Iași, St = 2.600 mp (din acte), 2.660 mp (măsurată), nr. cadastral 61197, UAT Hârlău | 2005 | 29.235,00 | Domeniul public al Județului Iași |
| 225. | 1.6.2. | CSS "REVIS" HÂRLĂU – Locuința Maxim Protejată pentru Persoane Adulte cu Dizabilități 1 "Teiul" | Loc. Maxut, Str. Eternitate, nr. 27C, Județul Iași, S. construită la sol = 113 mp, nr. cadastral 60935-C1, UAT Deleni | 2023 | 569.870,00 | Domeniul public al Județului Iași |
| 226. | 1.6.2. | Clădire - Anexă | Loc. Maxut, Str. Eternitate, nr. 27C, Județul Iași, S. construită la sol = 32 mp, nr. cadastral 60935-C2, UAT Deleni | 2023 | 57.850,00 | Domeniul public al Județului Iași |
| 227. | 1.6.2. | Clădire - Anexă | Loc. Maxut, Str. Eternitate, nr. 27C, Județul Iași, S. construită la sol = 32 mp, nr. cadastral 60935-C3, UAT Deleni | 2023 | 117.280,00 | Domeniul public al Județului Iași |

JUDEȚUL IAȘI
CONSILIUL JUDEȚEAN IAȘI
Anexă la Hotărârea
Nr. 64
Anul 25. FEB. 2026

| | | | | | | |
|------|--------|---|---|------|------------|-----------------------------------|
| 228. | 4.1 | Teren | Loc. Maxut, Str. Eternitate, nr. 27C, Județul Iași, St = 900 mp, nr. cadastral 60935, UAT Deleni | 2023 | 38.000,00 | Domeniul public al Județului Iași |
| 229. | 1.6.2. | CSS "REVIS" HÂRLĂU – Locuința Maxim Protejată pentru Persoane Adulte cu Dizabilități 2 "Teiul" | Loc. Deleni, Str. George Bacovia, nr. 244A, Județul Iași, S. construită la sol = 103 mp, nr. cadastral 60060-C1, UAT Deleni | 2023 | 587.800,00 | Domeniul public al Județului Iași |
| 230. | 4.1 | Teren | Loc. Deleni, Str. George Bacovia, nr. 244A, Județul Iași, St = 1.039 mp, nr. cadastral 60060, UAT Deleni | 2023 | 15.000,00 | Domeniul public al Județului Iași |
| 231. | 1.6.2. | CSS "REVIS" HÂRLĂU – Locuința Maxim Protejată pentru Persoane Adulte cu Dizabilități 1 "Arțarul" | Loc. Hârlău, Str. Alexandru Lăpușeanu, nr. 36, Județul Iași, S. construită la sol = 165 mp, nr. cadastral 61967-C1, UAT Hârlău | 2024 | 853.870,00 | Domeniul public al Județului Iași |
| 232. | 4.1 | Teren | Loc. Hârlău, Str. Alexandru Lăpușeanu, nr. 36, Județul Iași, St = 767 mp, nr. cadastral 61967, UAT Hârlău | 2024 | 104.830,00 | Domeniul public al Județului Iași |
| 233. | 1.6.2. | CSS "REVIS" HÂRLĂU – Locuința Maxim Protejată pentru Persoane Adulte cu Dizabilități 2 "Arțarul" | Loc. Hârlău, Str. Alexandru cel Bun, nr. 19A, Județul Iași, S. construită la sol = 119 mp, nr. cadastral 61299-C1, UAT Hârlău | 2024 | 672.562,00 | Domeniul public al Județului Iași |
| 234. | 1.6.2. | CSS "REVIS" HÂRLĂU – Locuință | Loc. Hârlău, Str. Alexandru cel Bun, nr. 19A, Județul Iași, S. construită la sol = 61 mp, nr. cadastral 61299-C2, UAT Hârlău | 2024 | 381.640,00 | Domeniul public al Județului Iași |
| 235. | 4.1 | Teren | Loc. Hârlău, Str. Alexandru cel Bun, nr. 19A, Județul Iași, St = 1000 mp (din acte), 993 mp (măsurată), nr. cadastral 61299, UAT Hârlău | 2024 | 135.718,00 | Domeniul public al Județului Iași |
| 236. | 1.6.2. | CSS "REVIS" HÂRLĂU – Locuința Maxim Protejată pentru Persoane Adulte cu Dizabilități 1 "Frasinul" | Loc. Cotnari, Județul Iași, S. construită la sol = 157.9 mp, nr. cadastral 60376-C2, UAT Cotnari | 2025 | 538.486,00 | Domeniul public al Județului Iași |
| 237. | 1.6.2. | Anexă | Loc. Cotnari, Județul Iași, S. construită la sol = 51.1 mp, nr. cadastral 60376-C3, UAT Cotnari | 2025 | 120.565,00 | Domeniul public al Județului Iași |

JUDEȚUL IAȘI
CONSILIUL JUDEȚEAN IAȘI
Anexă la Hotărârea
Nr. 69
Anul 2025, FEB 2026

| | | | | | | |
|------|--------|---|---|------|--------------|-----------------------------------|
| 238. | 1.6.2. | Anexă | Loc. Cotnari, Județul Iași, S. construită la sol = 51.1 mp, nr. cadastral 60376-C4, UAT Cotnari | 2025 | 120.565,00 | Domeniul public al Județului Iași |
| 239. | 1.6.2. | Anexă | Loc. Cotnari, Județul Iași, S. construită la sol = 78.3 mp, nr. cadastral 60376-C5, UAT Cotnari | 2025 | 132.984,00 | Domeniul public al Județului Iași |
| 240. | 4.1 | Teren | Loc. Cotnari, Județul Iași, St = 5.000 mp (din acte), 6.292 mp (măsurată), nr. cadastral 60376, UAT Cotnari | 2025 | 102.420,00 | Domeniul public al Județului Iași |
| 241. | 1.6.2. | CSS "REVIS" HÂRLĂU – Locuința Maxim Protejată pentru Persoane Adulte cu Dizabilități 2 "Frasinul" | Loc. Bădeni, Com. Scobinți, Județul Iași, Str. Petru Rareș, nr. 41, S. construită la sol = 129 mp, nr. cadastral 67862-C1, UAT Scobinți | 2025 | 495.200,00 | Domeniul public al Județului Iași |
| 242. | 4.1 | Teren | Loc. Bădeni, Com. Scobinți, Județul Iași, Str. Petru Rareș, nr. 41, St = 800 mp, nr. cadastral 67862, UAT Scobinți | 2025 | 70.506,00 | Domeniul public al Județului Iași |
| 243. | 1.6.2. | CSS "REVIS" HÂRLĂU – Locuința Maxim Protejată pentru Persoane Adulte cu Dizabilități 1 "Fagul" | Loc. Cotnari, Județul Iași, S. construită la sol = 230.1 mp, nr. cadastral 61310-C2, UAT Cotnari | 2025 | 1.156.849,00 | Domeniul public al Județului Iași |
| 244. | 4.1 | Teren | Loc. Cotnari, Județul Iași, St = 1.505 mp (din acte), 1.523 mp (măsurată), nr. cadastral 61310, UAT Cotnari | 2025 | 54.051,00 | Domeniul public al Județului Iași |
| 245. | 1.6.2. | CSS "REVIS" HÂRLĂU – Locuința Maxim Protejată pentru Persoane Adulte cu Dizabilități 2 "Fagul" | Loc. Hârlău, Județul Iași, str. Alexandru Lăpușeanu, nr. 1, S. construită la sol = 121 mp, nr. cadastral 60180-C3, UAT Hârlău | 2025 | 961.272,00 | Domeniul public al Județului Iași |
| 246. | 4.1 | Teren | Loc. Hârlău, Județul Iași, str. Alexandru Lăpușeanu, nr. 1, St = 416 mp (din acte), 478 mp (măsurată), nr. cadastral 60180, UAT Hârlău | 2025 | 53.748,00 | Domeniul public al Județului Iași |
| 247. | 1.6.2. | CIAPAD POPRICANI Clădire dormitoare, spălătorie, baie | Loc. Popricani, Str. Trandafirilor, nr. 35, Județul Iași, S. construită la sol = 579 mp, nr. cadastral 67329-C1, UAT Popricani | 1960 | 745.614,00 | Domeniul public al Județului Iași |

JUDEȚUL IAȘI
CONSILIUL JUDEȚEAN IAȘI
Anexă la Hotărârea
Nr. 69
Anul 25 FEB 2028

| | | | | | | |
|------|-----------|------------------------------------|--|------|--------------|-----------------------------------|
| 248. | 1.6.2. | Clădire dormitoare, bloc alimentar | Loc. Popricani, Str. Trandafirilor, nr. 35, Județul Iași, S. construită la sol = 262 mp, nr. cadastral 67329-C2, UAT Popricani | 1946 | 1.178.987,00 | Domeniul public al Județului Iași |
| 249. | 1.6.3.2. | Corp C + spații depozitare | Loc. Popricani, Str. Trandafirilor, nr. 35, Județul Iași, S. construită la sol = 98 mp, nr. cadastral 67329-C3, UAT Popricani | 1946 | 106.888,00 | Domeniul public al Județului Iași |
| 250. | 1.6.4. | Cabină poartă | Loc. Popricani, Str. Trandafirilor, nr. 35, Județul Iași, S. construită la sol = 10 mp, nr. cadastral 67329-C4, UAT Popricani | 2002 | 3.118,00 | Domeniul public al Județului Iași |
| 251. | 1.5.2. | Beci | Loc. Popricani, Str. Trandafirilor, nr. 35, Județul Iași, S. construită la sol = 29 mp, nr. cadastral 67329-C5, UAT Popricani | 2007 | 24.920,00 | Domeniul public al Județului Iași |
| 252. | 1.6.3.2. | Clădire garaj | Loc. Popricani, Str. Trandafirilor, nr. 35, Județul Iași, S. construită la sol = 19 mp, nr. cadastral 67329-C6, UAT Popricani | 1985 | 9.628,00 | Domeniul public al Județului Iași |
| 253. | 1.2.7. | Clădire grajd | Loc. Popricani, Str. Trandafirilor, nr. 35, Județul Iași, S. construită la sol = 90 mp, nr. cadastral 67329-C7, UAT Popricani | 1990 | 30.424,00 | Domeniul public al Județului Iași |
| 254. | 1.5.2. | Magazie, remiză | Loc. Popricani, Str. Trandafirilor, nr. 35, Județul Iași, S. construită la sol = 39 mp, nr. cadastral 67329-C8, UAT Popricani | 1985 | 14.511,00 | Domeniul public al Județului Iași |
| 255. | 1.8.1. | Fântână hidrofor | Loc. Popricani, Str. Trandafirilor, nr. 35, Județul Iași, S. construită la sol = 7 mp, nr. cadastral 67329-C9, UAT Popricani | 2001 | 5.390,00 | Domeniul public al Județului Iași |
| 256. | 1.8.13. | Fosă septică | Loc. Popricani, Str. Trandafirilor, nr. 35, Județul Iași, S. construită la sol = 35 mp, nr. cadastral 67329-C10, UAT Popricani | 2002 | 122.209,00 | Domeniul public al Județului Iași |
| 257. | 1.6.5. | Clădire centrală termică | Loc. Popricani, Str. Trandafirilor, nr. 35, Județul Iași, S. construită la sol = 47 mp, nr. cadastral 67329-C11, UAT Popricani | 1995 | 24.549,00 | Domeniul public al Județului Iași |
| 258. | 1.2.10.1. | Seră | Loc. Popricani, Str. Trandafirilor, nr. 35, Județul Iași, Sc = 168 mp, neînscrisă în cartea funciară, UAT Popricani | 2002 | 28.694,00 | Domeniul public al Județului Iași |

JUDEȚUL IAȘI
CONSILIUL JUDEȚEAN IAȘI
Anexă la Hotărârea
Nr. 64
Anul 25 FEB 2026

| | | | | | | |
|------|----------|--|--|------|--------------|-----------------------------------|
| 259. | 1.6.4. | Bloc administrativ | CIAPAD Popricani, Loc. Popricani, Str. Trandafirilor, nr. 35, Județul Iași, S. construită la sol = 53 mp, nr. cadastral 67329-C12 (fără acte), UAT Popricani | 2002 | 162.339,00 | Domeniul public al Județului Iași |
| 260. | 1.6.2. | Corp E – CIAPAD Popricani | Loc. Popricani, Str. Trandafirilor, nr. 35, Județul Iași, S. construită la sol = 67 mp, nr. cadastral 67329-C13 (fără acte), UAT Popricani | 2013 | 363.970,00 | Domeniul public al Județului Iași |
| 261. | 1.6.3.2. | Gard rame metalice | Loc. Popricani, Str. Trandafirilor, nr. 35, Județul Iași, L = 150 ml, UAT Popricani | 1990 | 40.843,00 | Domeniul public al Județului Iași |
| 262. | 1.6.3.1. | Gard plasă protecție seră | Loc. Popricani, Str. Trandafirilor, nr. 35, Județul Iași, L = 30 ml, UAT Popricani | 2002 | 2.899,00 | Domeniul public al Județului Iași |
| 263. | 4.1 | Teren arabil | Comuna Popricani, Județul Iași, St = 30.000 mp, UAT Popricani | 2001 | 5.847,00 | Domeniul public al Județului Iași |
| 264. | 4.1 | Teren | Loc. Popricani, Str. Trandafirilor, nr. 35, Județul Iași, St = 6.875 mp, nr. cadastral 67329, UAT Popricani | 1960 | 1.338,00 | Domeniul public al Județului Iași |
| 265. | 4.1 | Teren | Loc. Popricani, Str. Trandafirilor, nr. 35, Județul Iași, St = 908 mp, nr. cadastral 67330, UAT Popricani | 1960 | 177,00 | Domeniul public al Județului Iași |
| 266. | 1.6.2. | CSS “C.A. Rosetti” – CTF “C.A. Rosetti” – Casa “Trandafirilor” | Loc. Popricani, Str. Trandafirilor, nr. 33A, Județul Iași, S. construită la sol = 175 mp, nr. cadastral 64701-C1, UAT Popricani | 2024 | 1.913.905,79 | Domeniul public al Județului Iași |
| 267. | 4.1 | Teren - CSS “C.A. Rosetti” | Loc. Popricani, Str. Trandafirilor, nr. 33A, Județul Iași, St = 1.500 mp, nr. cadastral 64701, UAT Popricani | 2019 | 271,00 | Domeniul public al Județului Iași |
| 268. | 1.6.2. | CIAPAD Cozmești Clădire cămin social (S+P+E+M) | Comuna Cozmești, Județul Iași, nr. cadastral 60764-C1, S. construită la sol = 512 mp, UAT Cozmești | 2001 | 1.588.430,00 | Domeniul public al Județului Iași |
| 269. | 1.6.2. | Cantină (P+E) | Comuna Cozmești, Județul Iași, nr. cadastral 60764-C2, S. construită la sol = 252 mp, UAT Cozmești | 2001 | 490.438,00 | Domeniul public al Județului Iași |

JUDEȚUL IAȘI
CONSILIUL JUDEȚEAN IAȘI
Anexă la Hotărârea
Nr. 69
Anul 25 FEB 2026

| | | | | | | |
|------|----------|--|---|------|--------------|--------------------------------------|
| 270. | 1.6.2. | Anexă | Comuna Cozmești, Județul Iași, nr. cadastral 60764-C3, S. construită la sol = 324 mp, UAT Cozmești | 1999 | 2.145,00 | Domeniul public al Județului Iași |
| 271. | 1.8.1. | Stație pompare | Comuna Cozmești, Județul Iași, nr. cadastral 60764-C4, S. construită la sol = 67 mp, UAT Cozmești | 2001 | 144.451,00 | Domeniul public al Județului Iași |
| 272. | 1.5.2 | Magazie | Comuna Cozmești, Județul Iași, nr. cadastral 60764-C5, S. construită la sol = 56 mp, UAT Cozmești | 1999 | 749,00 | Domeniul public al Județului Iași |
| 273. | 1.6.6. | Beci | Comuna Cozmești, Județul Iași, nr. cadastral 60764-C6 (fără acte), S. construită la sol = 39 mp, UAT Cozmești | 2001 | 29.402,00 | Domeniul public al Județului Iași |
| 274. | 1.8.14. | Anexă gospodărească | Comuna Cozmești, Județul Iași, nr. cadastral 60764-C7, S. construită la sol = 12 mp, UAT Cozmești | 2001 | 2.065,00 | Domeniul public al Județului Iași |
| 275. | 1.8.8. | Stație epurare | Comuna Cozmești, Județul Iași, UAT Cozmești | 2010 | 720.942,00 | Domeniul public al Județului Iași |
| 276. | 1.3.7.1. | Amenajări exterioare | Comuna Cozmești, Județul Iași, UAT Cozmești | 2001 | 356.487,00 | Domeniul public al Județului Iași |
| 277. | 1.6.8. | Grup sanitar | Comuna Cozmești, Județul Iași, nr. cadastral 60764-C8, S. construită la sol = 4 mp, UAT Cozmești | 2001 | 507,16 | Domeniul public al Județului Iași |
| 278. | 1.5.7. | Bazin 2 rezervoare motorină | Comuna Cozmești, Județul Iași, nr. cadastral 60764-C9 (fără acte), S. construită la sol = 17 mp, UAT Cozmești | 2001 | 34.150,00 | Domeniul public al Județului Iași |
| 279. | 1.6.3.2. | Împrejmuire (gard plasă) | Comuna Cozmești, Județul Iași, L = 120 ml, UAT Cozmești | 2003 | 9.164,00 | Domeniul public al Județului Iași |
| 280. | 1.8.1. | Puț apă | Comuna Cozmești, Județul Iași, UAT Cozmești | 2003 | 1.849,00 | Domeniul public al Județului Iași |
| 281. | 4.1 | Teren | Comuna Cozmești, Județul Iași, nr. cadastral 60764, St = 3.581 mp (din acte), 3.733 mp (măsurată), UAT Cozmești | 1999 | 6.978,00 | Domeniul public al Județului Iași |
| 282. | 1.6.2. | Centrul de Servicii Sociale Budăi Cămin cu 42 locuri (P+E) | Loc. Budăi, Orașul Podu Iloaiei, Județul Iași, nr. cadastral 64709-C1, | 1971 | 3.297.849,00 | Domeniul public al Județului Iași |

JUDEȚUL IAȘI
CONSILIUL JUDEȚEAN IAȘI
 Anexă la Hotărârea
 Nr. 69
 Anul 25. FEB. 2026

| | | | | | | |
|------|----------|---|--|------|--------------|-----------------------------------|
| | | | S. construită la sol = 618 mp, UAT Podu Iloaiei | | | |
| 283. | 1.6.2. | Cămin cu 120 locuri (P+E) | Loc. Budăi, Orașul Podu Iloaiei, Județul Iași, nr. cadastral 64709-C2, S. construită la sol = 662 mp, UAT Podu Iloaiei | 1971 | 1.980.967,00 | Domeniul public al Județului Iași |
| 284. | 1.6.4. | Clădire garaj | Loc. Budăi, Orașul Podu Iloaiei, Județul Iași, nr. cadastral 64709-C3, S. construită la sol = 49 mp, UAT Podu Iloaiei | 1974 | 7.984,00 | Domeniul public al Județului Iași |
| 285. | 1.6.8. | WC | Loc. Budăi, Orașul Podu Iloaiei, Județul Iași, neînscris în cartea funciară, S. construită la sol = 10 mp, UAT Podu Iloaiei | 1971 | 2.386,00 | Domeniul public al Județului Iași |
| 286. | 1.2.10 | Solar | Loc. Budăi, Orașul Podu Iloaiei, Județul Iași, Sc = 131 mp, UAT Podu Iloaiei | 2002 | 22.304,00 | Domeniul public al Județului Iași |
| 287. | 1.6.2. | CIAPAD Budăi - Cămin cu 48 locuri (P+E) | Loc. Budăi, Orașul Podu Iloaiei, Județul Iași, nr. cadastral 64709-C4, S. construită la sol = 600 mp, UAT Podu Iloaiei | 2011 | 3.985.787,00 | Domeniul public al Județului Iași |
| 288. | 1.6.3.1. | Foișor | Loc. Budăi, Orașul Podu Iloaiei, Județul Iași, neînscris în cartea funciară, S. construită la sol = 48 mp, UAT Podu Iloaiei | 2024 | 2.495,00 | Domeniul public al Județului Iași |
| 289. | 4.1 | Teren | Loc. Budăi, Orașul Podu Iloaiei, Județul Iași, nr. cadastral 64709, St = 11.195 mp, UAT Podu Iloaiei | 1997 | 5.059,00 | Domeniul public al Județului Iași |
| 290. | 1.6.2. | Apartament 4 camere | Str. Națională, Bl. 19, sc. A, et. 4, Ap. 15, Orașul Podu Iloaiei, Județul Iași, nr. cadastral 60590-C1-U6, S. utilă = 102,34 mp, UAT Podu Iloaiei | 2004 | 52.027,00 | Domeniul public al Județului Iași |

JUDEȚUL IAȘI
 CONSILIUL JUDEȚEAN IAȘI
 Anexă la Hotărârea
 Nr. 69
 Anul 25 FEB. 2026

| | | | | | | |
|------|---------|----------------------------------|--|------|------------|-----------------------------------|
| 291. | 1.6.2. | CIAPAD Mircești Corp cazare 1 | Loc. Mircești, Str. Speranței, nr. 481, Județul Iași, nr. cadastral 60996-C3, S. construită la sol = 303 mp, UAT Mircești | 2009 | 612.921,00 | Domeniul public al Județului Iași |
| 292. | 1.6.2. | Corp cazare 2 | Loc. Mircești, Str. Speranței, nr. 481, Județul Iași, nr. cadastral 60996-C4, S. construită la sol = 303 mp, UAT Mircești | 2009 | 600.418,00 | Domeniul public al Județului Iași |
| 293. | 1.6.2. | Corp cazare 3 | Loc. Mircești, Str. Speranței, nr. 481, Județul Iași, nr. cadastral 60996-C5, S. construită la sol = 303 mp, UAT Mircești | 2009 | 615.092,00 | Domeniul public al Județului Iași |
| 294. | 1.6.2. | Corp administrativ | Loc. Mircești, Str. Speranței, nr. 481, Județul Iași, nr. cadastral 60996-C2, S. construită la sol = 303 mp, UAT Mircești | 2009 | 695.706,00 | Domeniul public al Județului Iași |
| 295. | 1.6.4. | Beci alimente | Loc. Mircești, Str. Speranței, nr. 481, Județul Iași, nr. cadastral 60996-C12, S. construită la sol = 8 mp, UAT Mircești | 2009 | 66.461,00 | Domeniul public al Județului Iași |
| 296. | 1.6.5. | Clădire centrală termică A | Loc. Mircești, Str. Speranței, nr. 481, Județul Iași, nr. cadastral 60996-C7, S. construită la sol = 21 mp, UAT Mircești | 2009 | 20.791,00 | Domeniul public al Județului Iași |
| 297. | 1.6.5. | Clădire centrală termică B | Loc. Mircești, Str. Speranței, nr. 481, Județul Iași, nr. cadastral 60996-C8, S. construită la sol = 21 mp, UAT Mircești | 2009 | 20.791,00 | Domeniul public al Județului Iași |
| 298. | 1.6.4. | Magazie alimente | Loc. Mircești, Str. Speranței, nr. 481, Județul Iași, nr. cadastral 60996-C10, S. construită la sol = 28 mp, UAT Mircești | 2009 | 90.280,00 | Domeniul public al Județului Iași |
| 299. | 1.6.3.2 | Împrejmuire | Loc. Mircești, Str. Speranței, nr. 481, Județul Iași, L = 240 ml, UAT Mircești | 2009 | 130.716,00 | Domeniul public al Județului Iași |
| 300. | 1.6.3.2 | Fânar | Loc. Mircești, Str. Speranței, nr. 481, Județul Iași, neînscris în cartea funciară, S. construită la sol = 29,6 mp, UAT Mircești | 2013 | 1.949,00 | Domeniul public al Județului Iași |

JUDEȚUL IAȘI
CONSILIUL JUDEȚEAN IAȘI
Anexă la Hotărârea
Nr. 64
25. FEB. 2026
Anul..... Lună..... Ziua.....

| | | | | | | |
|------|--------|----------------|--|------|------------|-----------------------------------|
| 301. | 1.6.2. | Capelă | Loc. Mircești, Str. Speranței, nr. 481, Județul Iași, nr. cadastral 60996-C6, S. construită la sol = 26 mp, UAT Mircești | 2011 | 57.110,00 | Domeniul public al Județului Iași |
| 302. | 4.1 | Teren | Loc. Mircești, Str. Speranței, nr. 481, Județul Iași, nr. cadastral 60996, St = 5.109 mp, UAT Mircești | 2008 | 114.314,00 | Domeniul public al Județului Iași |
| 303. | 1.6.8. | Foișor | Loc. Mircești, Str. Speranței, nr. 481, Județul Iași, neînscris în cartea funciară, S. construită la sol = 24 mp, UAT Mircești | 2011 | 60.888,00 | Domeniul public al Județului Iași |
| 304. | 1.3.1. | Magazie | Loc. Mircești, Str. Speranței, nr. 481, Județul Iași, nr. cadastral 60996-C9, S. construită la sol = 28 mp, UAT Mircești | 2009 | 665,00 | Domeniul public al Județului Iași |
| 305. | 4.1 | Alei betonate | Loc. Mircești, Str. Speranței, nr. 481, Județul Iași, Sc = 903,19 mp, UAT Mircești | 2011 | 338.912,00 | Domeniul public al Județului Iași |
| 306. | 1.6.8. | Clădire poartă | Loc. Mircești, Str. Speranței, nr. 481, Județul Iași, nr. cadastral 60996-C11, S. construită la sol = 8 mp, UAT Mircești | 2009 | 2.878,00 | Domeniul public al Județului Iași |

PREȘEDINTE
Costel ALEXE



JUDEȚUL IAȘI
CONSILIUL JUDEȚEAN IAȘI
Anexă la Hotărârea
Nr. 69
Anul 25 FEB 2026 Ziua

Administrator Public al Județului Iași,
Ștefan-Andrei CAZACU

Director executiv,
Marieta AFILIP

ȘEF SERVICIU
Iogen GIANU

Întocmit,
Maria-Simona CUCIUREANU