



PROIECT DE HOTĂRÂRE

privind transmiterea temporară a suprafeței de 4.860 mp din sectorul de drum județean DJ 282 D - km 13+450 – 18+444, proprietate publică a Județului Iași, din administrarea Direcției Județene de Administrare a Drumurilor și Podurilor Iași în administrarea Orașului Podu Iloaiei - Consiliul Local al Orașului Podu Iloaiei, în vederea implementării proiectului de investiții „Dezvoltarea transportului public și alternativ în orașul Podu Iloaiei, județul Iași”

Consiliul Județean Iași;

Având în vedere:

- a) Referatul de aprobare nr. 17363/16 . 04.2025 al Președintelui Consiliului Județean Iași;
- b) Raportul de specialitate nr. 17361/16 . 04.2025 emis de Direcția Tehnică și Investiții-Serviciul Tehnic, Investiții, Patrimoniu și Monitorizarea Lucrărilor Publice din cadrul Consiliului Județean Iași;
- c) Hotărârea Consiliului Județean Iași nr.134/18.03.2020 privind actualizarea domeniului public al Județului Iași, cu modificările și completările ulterioare;
- d) Hotărârea Consiliului Județean Iași nr.30/29.01.2025 privind actualizarea domeniului public al Județului Iași, administrat de Direcția Județeană de Administrare a Drumurilor și Podurilor Iași;
- e) Adresa nr.4869/10.04.2025 a Primăriei Orașului Podu Iloaiei înregistrată la Consiliul Județean Iași cu nr.16311/10.04.2025;
- f) Hotărârea Consiliului Local al Orașului Podu Iloaiei nr.58/09.04.2025 privind solicitarea de preluare în administrare pe o perioadă de 10 ani, a suprafeței aferentă zonei de siguranță și de protecție a sectorului de drum județean DJ 282D km 13+450 – 18+444, în vederea implementării proiectului „Dezvoltarea transportului public și alternativ în orașul Podu Iloaiei, județul Iași”;
- g) Planurile de situație privind solicitarea dreptului de administrarea a terenurilor pentru implementarea proiectului;
- h) Adresa nr.2792/11.04.2025 a Direcției Județene de Administrare a Drumurilor și Podurilor Iași, înregistrată la Consiliul Județean Iași cu nr.16490/11.04.202525;
- i) Nota de Fundamentare a Direcției Județene de Administrare a Drumurilor și Podurilor Iași nr.2791/11.04.2025, privind acordul de transmitere în administrarea/folosința Consiliului Local al Orașului Podul Iloaiei a zonei de siguranță respectiv a zonei de protecție aferentă sectorului de drum județean DJ 282 D, pentru o perioadă de 10 ani;
- j) Contractul de administrare nr. 13452/27.04.2020, încheiat între Județul Iași – Consiliul Județean Iași și Direcția Județeană de Administrare a Drumurilor și Podurilor Iași.
- k) Constituția României art.136, alin.1, 2 și 4.

- l) Hotărârea de Guvern nr.540/2000 privind aprobarea încadrării în categorii funcționale a drumurilor publice și a drumurilor de utilitate private deschise circulației publice, cu modificările și completările ulterioare;
- m) Ordonanța Guvernului nr.43/1997 privind regimul drumurilor, cu modificările și completările ulterioare;
- n) Prevederile art.22 din Legea nr.164/29.05.2024 privind regimul drumurilor, cu modificările și completările ulterioare;
- o) Legea nr.24/2000 privind normele de tehnică legislativă pentru elaborarea actelor normative, cu modificările și completările ulterioare;
- p) Legea nr.52/2003 privind transparența decizională în administrația publică, modificările și completările ulterioare;
- q) Legea nr.287/2009 privind Codul Civil, republicată cu modificările și completările ulterioare;
- r) Prevederile art.173 alin. (1) lit. b), alin. (4) lit. a), art. 182, alin.(1) și art.298, art. 299, art. 300 din Ordonanța de Urgență nr.57/2019 privind Codul administrativ, cu modificările și completările ulterioare;

În temeiul art.196 alin.1 lit.a din Ordonanța de Urgență a Guvernului nr.57 din 3 iulie 2019 privind Codul administrativ cu modificările și completările ulterioare;

HOTĂRĂȘTE:

Art.1: (1) Se aprobă transmiterea temporară a suprafeței de 4.860 mp, aferentă zonei de siguranță și de protecție a sectorului de drum județean DJ 282D km 13+450 – 18+444, proprietate publică a Județului Iași, din administrarea Direcției Județene de Administrare a Drumurilor și Podurilor Iași în administrarea Orașului Podu Iloaiei - Consiliului Local al Orașului Podu Iloaiei, în vederea implementării proiectului de investiții „Dezvoltarea transportului public și alternativ în orașul Podu Iloaiei, județul Iași”.

(2) Datele de identificare ale imobilului ce urmează a fi preluate în administrare temporară de Orașul Podu Iloaiei – Consiliul Local al Orașului Podu Iloaiei, sunt prezentate în Anexa, care face parte integrantă din prezenta hotărâre.

Art.2: (1) Delegarea temporară a dreptului de administrare asupra imobilului prevăzut la art. 1 se acordă pe o perioadă de 10 (zece) ani, începând cu data încheierii protocolului de predare -primire.

(2) După perioada de garanție de bună execuție, conform procesului verbal de recepție finală a proiectului, întreaga suprafață din sectorul de drum județean DJ 282 D va reveni în administrarea Direcției Județene de Administrare a Drumurilor și Podurilor Iași.

(3) Neimplementarea proiectului în termen de doi ani de la aprobarea prezentei hotărâri, conduce la încetarea dreptului de administrare acordat Orașului Podu Iloaiei - Consiliului Local al Orașului Podu Iloaiei.

Art.3: Orașul Podu Iloaiei - Consiliul Local al Orașului Podu Iloaiei are următoarele obligații:

- a) să folosească bunurile potrivit destinației pentru care i-a fost acordată darea în administrare;

- b) să permită accesul reprezentanților Consiliului Județean Iași pentru efectuarea controlului asupra bunurilor;
- c) să nu modifice bunurile în parte ori în integralitatea lor, fără acordul proprietarului;
- d) să respecte normele de proiectare și de execuție cel puțin pentru categoria drumului care a fost preluat;
- e) să nu modifice încadrarea drumului din punctul de vedere al capacității portante, fără acordul administratorului inițial al drumului;
- f) la încetarea dării în administrare, să restituie bunurile în starea în care le-a primit, în afară de ceea ce a pierit sau s-a deteriorat din cauza vechimii, și liber de orice sarcini;

Art.4:Prevederile prezentei hotărâri vor fi duse la îndeplinire de Direcția Tehnică și Investiții-Serviciul Tehnic, Investiții, Patrimoniu și Monitorizarea Lucrărilor Publice, care va proceda la perfectarea protocolului de delegare temporară a exercitării atribuțiilor de administrare cu respectarea prevederilor art.298-301 din O.U.G. nr.57/2019 privind codul administrativ, cu modificările și completările ulterioare, respectiv art.22² din Legea nr.164/29.05.2024, cu modificările și completările ulterioare.

Art.5: (1) Prezenta Hotărâre va fi comunicată în copie către:

- Instituția Prefectului Județului Iași,
- Consiliului Local al Orașului Podul Iloaiei,
- Direcția Județeană de Administrare a Drumurilor și Podurilor Iași;
- Direcția Juridică, Direcția Economică și Direcția Tehnică și Investiții.

(2) Aducerea la cunoștință publică a prevederilor prezentei Hotărâri va fi asigurată de către compartimentele de specialitate din cadrul Consiliului Județean Iași cu atribuții în acest sens.

PREȘEDINTE
Costel ALEXE



Sușține proiectul de hotărâre:
Director executiv: Marieta AFILIPOAIE
Direcția Tehnică și Investiții



ÎNTOCMIT,

Îmi asum responsabilitatea pentru fundamentarea,
corectitudinii legalitatea întocmirii acestui înscris oficial
Alexandra DULGHERU



Data astăzi, _____ 2025

Vizat pentru legalitate,
Secretarul General al Județului Iași
Lăcrămioara VERNICĂ DĂSCĂLESCU




DIRECȚIA JURIDICĂ
DIRECTOR EXECUTIV

Îmi asum în totalitate responsabilitatea corectitudinii
și legalității în solidar cu întocmitorul înscrisului
Gabriela ALUNGULESEI

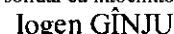
DIRECȚIA TEHNICĂ ȘI INVESTIȚII
DIRECTOR EXECUTIV

Îmi asum în totalitate responsabilitatea corectitudinii și legalității
în solidar cu întocmitorul înscrisului
Marieta AFILIPOAIE



ȘEF SERVICIU

Îmi asum în totalitate responsabilitatea corectitudinii și
legalității în solidar cu întocmitorul înscrisului
Iogen GÎNJU





ROMÂNIA
JUDEȚUL IAȘI
CONSILIUL JUDEȚEAN IAȘI




Calea Chișinăului, nr.23, cod.700265, Iași
Tel.: 0232 - 235100; Fax: 0232 - 210336; www.icc.ro



ANEXA nr.1 la Hotărârea Consiliului Județean Iași nr. _____ / _____.2025

Nr. crt.	Denumire drum	Poziție KM		Parte drum	Nr. Cadastral	Lungime	Suprafață ocupată (mp)	Valoare de inventar (lei)
		De la KM	Până la KM					
1.	DJ 282 D	13+450	14+667	Stânga	61054	1225	1102	217667.04
2.	DJ 282 D	13+450	14+640	Dreapta	61054	1196	1417	279885.84
3.	DJ 282 D	14+867	15+250	Stânga	61058	383	391	77230.32
4.	DJ 282 D	14+863	15+234	Dreapta	61058	370	511	100932.72
5.	DJ 282 D	17+691	18+444	Stânga	61057	755	762	150510.24
6.	DJ 282 D	17+697	18+444	Dreapta	61057	746	677	133721.04
TOTAL						4.675	4.860	959947.20



Administrator public al Județului Iași
Ștefan Andrei Cazacu

Director Executiv,
îmi asum în totalitate responsabilitatea corectitudinii și legalității
în solidar cu întocmitorul înscrisului
Marieta AFILIPOAIE

ȘEF SERVICIU
îmi asum în totalitate responsabilitatea corectitudinii și
legalității în solidar cu întocmitorul înscrisului
Iogen GÎNJU

ÎNTOCMIT,
îmi asum responsabilitatea pentru fundamentarea,
corectitudinii legalitatea întocmirii acestui înscris oficial
Alexandra DULGHERU



Nr. 17363/16.04.2025

REFERAT DE APROBARE

la proiectul de hotărâre privind transmiterea temporară a suprafeței de 4.860 mp din sectorul de drum județean DJ 282 D - km 13+450 – 18+444, proprietate publică a Județului Iași, din administrarea Direcției Județene de Administrare a Drumurilor și Podurilor Iași în administrarea Orașului Podu Iloaiei - Consiliului Local al Orașului Podu Iloaiei, în vederea implementării proiectului de investiții „Dezvoltarea transportului public și alternativ în orașul Podu Iloaiei, județul Iași”

Motivul emiterii actului administrativ:

Direcția Județeană de Drumuri și Poduri Iași are în administrare în conformitate cu Hotărârea Consiliului Județean Iași nr.134/18.03.2020, privind actualizarea domeniului public al Județului Iași, modificată și completată prin Hotărârea Consiliului Județean Iași nr.30/29.01.2025, un număr de 58 de drumuri județene, cu o lungime totală de 979,361 km.

Prin adresa nr.4869/10.04.2025, înregistrată la Consiliul Județean Iași cu nr.16311/10.04.2025, Primăria Orașului Podu Iloaiei ne comunică Hotărârea Consiliului Local nr.58/09.04.2025 prin care ne înștiințează că dorește să realizeze pe raza Unității Administrativ Teritoriale a comunei, implementarea proiectului de investiții „Dezvoltarea transportului public și alternativ în orașul Podu Iloaiei, județul Iași” derulat prin Programul Regional Nord-Est 2021-2027, Prioritatea 4 Nord-Est-O regiune cu o mobilitate urbana mai durabila, Obiectiv specific-Promovarea mobilității urbane multimodulare durabile, ca parte a tranziției către o economie cu zero emisii de dioxid de carbon”, solicitând astfel transmiterea în administrare a suprafeței aferentă zonei de siguranță și de protecție a sectorului de drum județean DJ 282D km 13+450 – 18+444, pentru o perioadă de 10 ani.

Prin adresa nr.2792/11.04.2025 Direcția Județeană de Administrare a Drumurilor și Podurilor Iași, înregistrată la Consiliul Județean Iași sub nr.16490/11.04.2025, ne comunică Nota de fundamentare nr.2791/11.04.2025 privind propunerea de dare în administrare / folosință a sectorului de drum județean DJ 282 D km 13+450 – 18+444 – partea dreaptă și partea stângă, respectiv a zonei de siguranță și protecție a sectorului de drum, în vederea implementării proiectului de investiții investiții „Dezvoltarea transportului public și alternativ în orașul Podu Iloaiei, județul Iași”, din administrarea Direcției Județene de Drumuri si Poduri Iași în administrarea / folosința Primăriei Orașului Podu Iloaiei prin Consiliul Local al Orașului Podu Iloaiei.

Datele de identificare a sectorului de drum județean ce urmează a fi preluate în administrarea Orașului Podu Iloaiei - Consiliului Local al Orașului Podu Iloaiei sunt următoarele:

Nr. crt.	Denumire drum	Poziție KM		Parte drum	Nr. Cadastral	Lungime	Suprafață ocupată (mp)	Valoare de inventar (lei)
		De la KM	Până la KM					
1.	DJ 282 D	13+450	14+667	Stânga	61054	1225	1102	217667.04
2.	DJ 282 D	13+450	14+640	Dreapta	61054	1196	1417	279885.84
3.	DJ 282 D	14+867	15+250	Stânga	61058	383	391	77230.32
4.	DJ 282 D	14+863	15+234	Dreapta	61058	370	511	100932.72
5.	DJ 282 D	17+691	18+444	Stânga	61057	755	762	150510.24
6.	DJ 282 D	17+697	18+444	Dreapta	61057	746	677	133721.04
TOTAL						4.675	4.860	959947.20

Dreptul de administrare temporară a sectorului de drum județean, respectiv a zonei de protecție și a zonei de siguranță a drumului DJ 282 D km 13+450 – 18+444 – partea stângă și partea dreaptă, va fi acordat atât pentru perioada de implementare, cât și pentru perioada de sustenabilitate a proiectului, respectiv pentru o perioadă de 10 (zece) ani.

Predarea primirea suprafeței din sectorul de drum județean DJ 282 D, se va face pe bază de Protocol de predare-primire, încheiat între părțile interesate.

După perioada de garanție de bună execuție, conform procesului verbal de recepție finală a proiectului, aceste zone din sectorul drumului județean vor trece în administrarea D.J.A.D.P Iași, în conformitate cu prevederile art.22² din Legea nr.164/29.05.2024 privind regimul drumurilor, care precizează că „(3)La data încetării delegării temporare a dreptului de administrare, prevăzută la alin. (1) și (1¹), sectoarele de drum se predau pe bază de protocol de predare-preluare administratorului drumului”.

Schimbări preconizate:


După aprobarea adoptării Hotărârii Consiliului Județean Iași privind transmiterea temporară a suprafeței de 4.860 mp din sectorul de drum județean DJ 282 D - km 13+450 – 18+444, proprietate publică a Județului Iași, din administrarea Direcției Județene de Administrare a Drumurilor și Podurilor Iași în administrarea Orașului Podu Iloaiei - Consiliul Local al Orașului Podu Iloaiei, în vederea implementării proiectului de investiții „Dezvoltarea transportului public și alternativ în orașul Podu Iloaiei, județul Iași”, se va proceda la perfectarea protocolului de delegare temporară a exercitării atribuțiilor de administrare încheiat între părțile interesate, art.298-301 din O.U.G. nr.57/2019 privind codul administrativ, cu modificările și completările ulterioare și art.22² din Legea nr.164/29.05.2024.

Temeiul legal:

- Ordonanța de Urgență a Guvernului nr.57/2019 privind Codul administrativ cu modificările și completările ulterioare, art. 173, alin. 4 lit.a) „Consiliul Județean hotărăște vânzarea, darea în administrare, concesionarea, închirierea sau darea în folosință gratuită a bunurilor proprietate a județului, după caz, în condițiile legii”;
- Legea nr.287/2009 privind Codul Civil cu modificările și completările ulterioare,
- Legea nr.24/2000 privind normele de tehnică legislativă, cu modificările și completările ulterioare,
- Legea nr.52/2003 privind transparența decizională în administrația publică, modificările și completările ulterioare,
- Hotărârea de Guvern nr.540/2000 privind aprobarea încadrării în categorii funcționale a drumurilor publice și a drumurilor de utilitate private deschise circulației publice, cu modificările și completările ulterioare;
- Ordonanța Guvernului nr.43/1997 privind regimul drumurilor, cu modificările și completările ulterioare;
- Constituția României art.136, alin.1, 2 și 4.
- Hotărârea Consiliului Județean Iași nr.134/18.03.2020 privind actualizarea domeniului public al Județului Iași, cu modificările și completările ulterioare;
- Hotărârea Consiliului Județean Iași nr.30/29.01.2025 privind actualizarea domeniului public al Județului Iași, administrat de Direcția Județeană de Administrare a Drumurilor și Podurilor Iași;
- Adresa nr.4869/10.04.2025 înregistrată la Consiliul Județean Iași nr. 16311/10.04.2025, a Orașului Podu Iloaiei, prin care se transmite Hotărârea Consiliului Local al Orașului Podu Iloaiei nr.58/09.04.2025 privind solicitarea de preluare în administrare pe o perioadă de 10 ani, a suprafeței aferentă zonei de siguranță și de protecție a sectorului de drum județean DJ 282D km 13+450 – 18+444, în vederea implementării proiectului „Dezvoltarea transportului public și alternativ în orașul Podu Iloaiei, județul Iași”;
- Planurile de situație privind solicitarea dreptului de administrarea a terenurilor pentru implementarea proiectului;
- Adresa nr.2792/11.04.2025 a Direcției Județene de Administrare a Drumurilor și Podurilor Iași, înregistrată la Consiliul Județean Iași cu nr.16490/11.04.202525;

- Nota de Fundamentare a Direcției Județene de Administrare a Drumurilor și Podurilor Iași nr.2791/11.04.2025, privind acordul de transmitere în administrarea/folosința Consiliului Local al Orașului Podu Iloaiei a zonei de siguranță respectiv a zonei de protecție aferentă sectorului de drum județean DJ 282 D, pentru o perioadă de 10 ani;
- Contractul de administrare nr. 13452/27.04.2020, încheiat între Județul Iași – Consiliul Județean Iași și Direcția Județeană de Administrare a Drumurilor și Podurilor Iași.
- Prevederile art.22 din Legea nr.164/29.05.2024 privind regimul drumurilor;

Având în vedere cele prezentate, în conformitate cu art.182 alin. (2) din Ordonanța de Urgență a Guvernului nr. 57/2019 privind Codul administrativ, cu modificările și completările ulterioare, propun Consiliului Județean Iași spre dezbatere și adoptare, proiectul de hotărâre privind transmiterea temporară pe o perioadă de 10 ani a suprafeței de 4.860 mp din sectorul de drum județean DJ 282 D - km 13+450 – 18+444, proprietate publică a Județului Iași, din administrarea Direcției Județene de Administrare a Drumurilor și Podurilor Iași în administrarea Orașului Podu Iloaiei - Consiliul Local al Orașului Podu Iloaiei, în vederea implementării proiectului de investiții „Dezvoltarea transportului public și alternativ în orașul Podu Iloaiei, județul Iași”





Bulevardul Ștefan cel Mare și Sfânt, nr.69, cod. 700075, Iași
Tel.: 0232 - 235100; Fax: 0232 - 210336; www.icc.ro
Direcția Tehnică și Investiții-Biroul Gestionarea Patrimoniului



Nr. 17361/16 .04.2024

RAPORT DE SPECIALITATE

la proiectul de hotărâre privind transmiterea temporară a suprafeței de 4.860 mp din sectorul de drum județean DJ 282 D - km 13+450 – 18+444, proprietate publică a Județului Iași, din administrarea Direcției Județene de Administrare a Drumurilor și Podurilor Iași în administrarea Consiliului Local al Orașului Podu Iloaiei, în vederea implementării proiectului de investiții „Dezvoltarea transportului public și alternativ în orașul Podu Iloaiei, județul Iași”

Motivul adoptării actului administrativ.

Descrierea situației actuale:

Direcția Județeană de Drumuri și Poduri Iași are în administrare în conformitate cu Hotărârea Consiliului Județean Iași nr.134/18.03.2020, privind actualizarea domeniului public al Județului Iași, modificată și completată prin Hotărârea Consiliului Județean Iași nr.30/29.01.2025, un număr de 58 de drumuri județene, cu o lungime totală de 979,361 km.

Prin adresa nr.4869/10.04.2025, înregistrată la Consiliul Județean Iași cu nr.16311/10.04.2025, Primăria Orașului Podu Iloaiei ne comunică Hotărârea Consiliului Local nr.58/09.04.2025 prin care ne înștiințează că dorește să realizeze pe raza Unității Administrative Teritoriale a comunei, implementarea proiectului de investiții „Dezvoltarea transportului public și alternativ în orașul Podu Iloaiei, județul Iași” derulat prin Programul Regional Nord-Est 2021-2027, Prioritatea 4 Nord-Est- O regiune cu o mobilitate urbana mai durabila, Obiectiv specific-Promovarea mobilității urbane multimodulare durabile, ca parte a tranziției către o economie cu zero emisii de dioxid de carbon”, solicitând astfel transmiterea în administrare/folosință a suprafeței aferentă zonei de siguranță și de protecție a sectorului de drum județean DJ 282D km 13+450 – 18+444, pentru o perioadă de 10 ani.

Prin adresa nr.2792/11.04.2025 Direcția Județeană de Administrare a Drumurilor și Podurilor Iași, înregistrată la Consiliul Județean Iași sub nr.16490/11.04.2025, ne comunică Nota de fundamentare nr.2791/11.04.2025 privind propunerea de dare în administrare / folosință a sectorului de drum județean DJ 282 D km 13+450 – 18+444 – partea dreaptă și partea stângă, respectiv a zonei de siguranță și protecție a sectorului de drum, în vederea implementării proiectului de investiții investiții „Dezvoltarea transportului public și alternativ în orașul Podu Iloaiei, județul Iași”, din administrarea Direcției Județene de Drumuri și Poduri Iași în administrarea / folosința Primăriei Orașului Podu Iloaiei prin Consiliul Local al Orașului Podu Iloaiei.

Administrarea / folosința zonei de siguranță și protecție a sectorului de drum județean DJ 282 D de pe raza administrativă a Orașului Podu Iloaiei, în vederea implementării proiectului de investiție, va trece din proprietatea Județului Iași-Consiliul Județean Iași, administrat de Direcția Județeană de Administrare a Drumurilor și Podurilor Iași în administrarea / folosința Consiliului Local al Orașului Podu Iloaiei.

Datele de identificare a sectorului de drum județean ce urmează a trece în administrarea Consiliului Local al Orașului Podu Iloaiei sunt următoarele:

Nr. crt.	Denumire drum	Poziție KM		Parte drum	Nr. Cadastral	Lungime	Suprafață ocupată (mp)	Valoare de inventar (lei)
		De la KM	Până la KM					
1.	DJ 282 D	13+450	14+667	Stânga	61054	1225	1102	217667.04
2.	DJ 282 D	13+450	14+640	Dreapta	61054	1196	1417	279885.84
3.	DJ 282 D	14+867	15+250	Stânga	61058	383	391	77230.32
4.	DJ 282 D	14+863	15+234	Dreapta	61058	370	511	100932.72
5.	DJ 282 D	17+691	18+444	Stânga	61057	755	762	150510.24
6.	DJ 282 D	17+697	18+444	Dreapta	61057	746	677	133721.04
TOTAL						4.675	4.860	959947.20

Dreptul de administrare temporară a sectorului de drum județean, respectiv a zonei de protecție și a zonei de siguranță a drumului DJ 282 D km 13+450 – 18+444 – partea stângă și partea dreaptă, va fi acordat atât pentru perioada de implementare, cât și pentru perioada de sustenabilitate a proiectului, respectiv pentru o perioadă de 10 (zece) ani.

Solicitarea Consiliului Local al Orașului Podu Iloaiei este în conformitate prevederile art.298 din Ordonanța de Urgență a Guvernului nr. 57/2019 privind Codul administrativ cu modificările și completările ulterioare.

În acord cu cele prezentate și raportat la dispozițiile legale invocate, supunem aprobării plenului Consiliului Județean Iași proiectul de hotărâre privind transmiterea suprafeței de 4.860 mp din sectorul de drum județean DJ 282 D - km 13+450 – 18+444 proprietate publică a Județului Iași, din administrarea Direcției Județene de Administrare a Drumurilor și Podurilor Iași în administrarea Consiliului Local al Orașului Podu Iloaiei, în vederea implementării proiectului de investiții „Dezvoltarea transportului public și alternativ în orașul Podu Iloaiei, județul Iași”.

Predarea primirea suprafeței din sectorul de drum județean DJ 282 D, respectiv a zonei de siguranță și de protecție a drumului, se va face pe bază de Protocol de predare-primire, încheiat între părțile interesate,

După perioada de garanție de bună execuție, conform procesului verbal de recepție finală a proiectului, aceste zone din sectorul drumului județean vor trece în administrarea D.J.A.D.P Iași, în conformitate cu prevederile art.22² din Legea nr.164/29.05.2024 privind modificarea și completarea Ordonanței de Guvern nr.43/1997 privind regimul drumurilor, care precizează că „(3)La data încetării delegării temporare a dreptului de administrare, prevăzută la alin. (1) și (1¹), sectoarele de drum se predau pe bază de protocol de predare-preluare administratorului drumului”.

Certificarea conformității proiectului de hotărâre cu prevederile legislative:

Legalitatea actului administrativ propus adoptării Consiliului Județean Iași rezultă din respectarea următoarelor prevederi:

- Ordonanța de Urgență a Guvernului nr.57/2019 privind Codul administrativ cu modificările și completările ulterioare, art. 173, alin. 4 lit.a) „Consiliul Județean hotărăște vânzarea, darea în administrare, concesiunea, închirierea sau darea în folosință gratuită a bunurilor proprietate a județului, după caz, în condițiile legii”;
- Legea nr.287/2009 privind Codul Civil cu modificările și completările ulterioare,
- Legea nr.24/2000 privind normele de tehnică legislativă, cu modificările și completările ulterioare,

- Legea nr.52/2003 privind transparența decizională în administrația publică, modificările și completările ulterioare,
- Hotărârea de Guvern nr.540/2000 privind aprobarea încadrării în categorii funcționale a drumurilor publice și a drumurilor de utilitate private deschise circulației publice, cu modificările și completările ulterioare;
- Ordonanța Guvernului nr.43/1997 privind regimul drumurilor, cu modificările și completările ulterioare;
- Prevederile art.22 din Legea nr.164/29.05.2024 privind regimul drumurilor;
- Constituția României art.136, alin.1, 2 și 4.
- Hotărârea Consiliului Județean Iași nr.134/18.03.2020 privind actualizarea domeniului public al Județului Iași, cu modificările și completările ulterioare;
- Hotărârea Consiliului Județean Iași nr.30/29.01.2025 privind actualizarea domeniului public al Județului Iași, administrat de Direcția Județeană de Administrare a Drumurilor și Podurilor Iași;
- Adresa nr.4869/10.04.2025 înregistrată la Consiliul Județean Iași nr. 16311/10.04.2025, a Orașului Podu Iloaiei, prin care se transmite Hotărârea Consiliului Local al Orașului Podu Iloaiei nr.58/09.04.2025 privind solicitarea de preluare în administrare pe o perioadă de 10 ani, a suprafeței aferentă zonei de siguranță și de protecție a sectorului de drum județean DJ 282D km 13+450 – 18+444, în vederea implementării proiectului „Dezvoltarea transportului public și alternativ în orașul Podu Iloaiei, județul Iași”;
- Planurile de situație privind solicitarea dreptului de administrarea a terenurilor pentru implementarea proiectului;
- Adresa nr.2792/11.04.2025 a Direcției Județene de Administrare a Drumurilor și Podurilor Iași, înregistrată la Consiliul Județean Iași cu nr.16490/11.04.202525;
- Nota de Fundamentare a Direcției Județene de Administrare a Drumurilor și Podurilor Iași nr.2791/11.04.2025, privind acordul de transmitere în administrarea/folosința Consiliului Local al Orașului Podul Iloaiei a zonei de siguranță respectiv a zonei de protecție aferentă sectorului de drum județean DJ 282 D, pentru o perioadă de 10 ani;
- Contractul de administrare nr. 13452/27.04.2020, încheiat între Județul Iași – Consiliul Județean Iași și Direcția Județeană de Administrare a Drumurilor și Podurilor Iași.

În urma analizării proiectului de hotărâre și a documentării efectuate, certificăm faptul că proiectul de hotărâre îndeplinește cerințele de legalitate conform legislației actuale.

Administrator Public al Județului Iași,
Ștefan-Andrei CAZACU



Director Executiv,
Marieta AFILIPOAIE

Îmi asum în totalitate responsabilitatea corectitudinii și legalității în solidar cu întocmitorul înscrisului



Șef Serviciu,
Iogen GÎNJU

Îmi asum în totalitate responsabilitatea corectitudinii și legalității în solidar cu întocmitorul înscrisului



Întocmit,


Alexandra DULGHERU

Îmi asum responsabilitatea pentru fundamentarea, corectitudinii și legalitatea întocmirii acestui înscris oficial



Oraș Podu Iloaiei
Str. Națională nr. 53,
Podu Iloaiei, jud. Iași,
Cod fiscal 4541017
Telefon/fax 0232740646
Nr.4869/10.04.2025

16311
2025 04 10

157


Solicitare privind convocarea unei sedinte de Consiliu Judetean in vederea predarii spre administrare a zonei de siguranta si protectie aferenta unor Drumuri Judetene

Către,
Consiliul Judetean Iasi

Oraș PODU ILOAIEI, cu sediul în Jud. Iași, Oraș Podu Iloaiei, str. Națională nr. 53, cod fiscal 4541017 telefon/fax 0232740646 reprezentată prin d-nul Alexa Ioan în calitate de Primar, va solicitam prin prezenta sprijin in derularea proiectului „Dezvoltarea transportului public si alternativ in Orasul Podu Iloaiei, Judetul Iasi”, care urmeaza sa fie depus in cadrul Programului Regional Nord-Est 2021-2027, Prioritatea 4 NORD-EST – O REGIUNE CU O MOBILITATE URBANĂ MAI DURABILĂ, OBIECTIV SPECIFIC PROMOVAREA MOBILITĂȚII URBANE MULTIMODALE DURABILE, CA PARTE A TRANZIȚIEI CĂTRE O ECONOMIE CU ZERO EMISII DE DIOXID DE CARBON, termen de depunere 30.04.2025.

In acest sens va rugam sa ne sprijiniti cu adoptarea uni Hotarari de Consiliu Judetean privind darea in administrare a zonei de siguranta si protectie aferenta:

Nr. Crt.	Denumire drum	Pozitie km		Parte drum	Număr Cadastral	Lungime (m)	Suprafața Totală (mp)
		De la km	Pana la km				
1	DJ 282D	13+450	14+667	stanga	61054	1225	1102
2	DJ 282D	13+450	14+640	dreapta	61054	1196	1417
3	DJ 282D	14+867	15+250	stanga	61058	383	391
4	DJ 282D	14+863	15+234	dreapta	61058	370	511
5	DJ 282D	17+691	18+444	stanga	61057	755	762
6	DJ 282D	17+697	18+444	dreapta	61057	746	677
Total						4.675	4.860

pentru o perioada de 10 ani.

Mentionam ca documentatia completa aferenta acestui demers a fost transmisa catre Directia Judeteana de Administrare a Drumurilor si Podurilor Iasi – anexam prezentei.


Va rugam sa aveti in vedere termenul scurt de depunere a proiectului si sa ne sprijiniti in convocarea unei sedinte pana in data de de 17.04.2025.

Data 10.04.2025

Semnătura și ștampila
ALEXA IOAN
PRIMAR ORAȘ PODU ILOAIEI

SECRETAR GENERAL
Maierean Iulian

S. Investitii
10.04.2025



dino bulgher
NF de la DJ+DP ST



ROMANIA
JUDETUL IASI
ORASUL PODU ILOAIEI
Sos. Nationala, nr. 53, Podu Iloaiei, jud. Iasi, telefon 0232-740646
E-mail: podu_iloaiei@yahoo.com

HOTĂRÂREA NR. 58

privind aprobarea solicitării de preluare temporară, din administrarea Consiliului Județean Iasi, în administrarea Consiliului Local al Orașului Podu Iloaiei, a unui sector din drumul județean DJ 282D, în vederea realizării proiectului de investiții „Dezvoltarea transportului public și alternativ în Orașul Podu Iloaiei, Județul Iasi”

Consiliul Local al orașului Podu Iloaiei, întrunit în ședința extraordinară la convocarea primarului din 09.04.2025;

Având în vedere:

- referatul de aprobare prezentat de către primarul orașului, în calitate sa de inițiator, înregistrat cu nr. 4770/09.04.2025;
- raportul compartimentului de resort din cadrul aparatului de specialitate al primarului, înregistrat cu nr. 4769/09.04.2025, prin care se motivează, în drept și în fapt, necesitatea și oportunitatea proiectului;
- Avizul Comisiei de specialitate din cadrul Consiliului Local al Orașului Podu Iloaiei;
- proiectul de hotărâre privind aprobarea solicitării de preluare temporară, din administrarea Consiliului Județean Iasi, în administrarea Consiliului Local al Orașului Podu Iloaiei, a unui sector din drumul județean DJ 282D, în vederea realizării proiectului de investiții „Dezvoltarea transportului public și alternativ în Orașul Podu Iloaiei, Județul Iasi”
- prevederile Legii nr. 52/2003 privind transparența decizională în administrația publică, republicată;
- prevederile Ordinului nr. 25/14.01.2021 pentru aprobarea modelului orientativ al statutului unității administrativ – teritoriale, precum și a modelului orientativ al regulamentului de organizare și funcționare a consiliului local;
- Prevederile Ghidului Solicitantului aferent apelului de proiecte Programului Regional Nord-Est 2021-2027. Prioritatea 4 NORD-EST – O REGIUNE CU O MOBILITATE URBANĂ MAI DURABILĂ, OBIECTIV SPECIFIC PROMOVAREA MOBILITĂȚII URBALE MULTIMODALE DURABILE, CA PARTE A TRANZIȚIEI CĂTRE O ECONOMIE CU ZERO EMISII DE DIOXID DE CARBON

În temeiul art. 129, alin. (2), lit. b), coroborat cu art. 139 din Codul administrativ aprobat prin OUG nr. 57/03.07.2019,

HOTĂRĂȘTE:

ART 1. Se aproba solicitarea de preluare temporară, din administrarea Consiliului Județean Iasi, în administrarea Consiliului Local al Orașului Podu Iloaiei, a unui sector din drumul județean DJ 282D, astfel:

Nr.	Denumire	Pozitie km	Parte	Număr	Lungime	Suprafața
-----	----------	------------	-------	-------	---------	-----------

Crt.	drum	De la km	Pana la km	drum	Cadastral	(m)	Totală (mp)
1	DJ 282D	13+450	14+667	stanga	61054	1225	1102
2	DJ 282D	13+450	14+640	dreapta	61054	1196	1417
3	DJ 282D	14+867	15+250	stanga	61058	383	391
4	DJ 282D	14+863	15+234	dreapta	61058	370	511
5	DJ 282D	17+691	18+444	stanga	61057	755	762
6	DJ 282D	17+697	18+444	dreapta	61057	746	677
Total						4.675	4.860

în vederea realizării proiectului de investiții „Dezvoltarea transportului public și alternativ în Orașul Podu Iloaiei, Județul Iași” pentru o perioadă de 10 ani.

ART 2. Transmiterea/preluarea temporară a dreptului de administrare se va realiza prin protocol încheiat între Consiliul Județean Iași și Consiliul Local al Orașului Podu Iloaiei.

ART 3. Se anexează la prezenta plan de situație și profil transversal.

ART 4. Se împuternicește **Ioan Alexa** să semneze toate actele necesare și protocolul de predare-primire în administrare în numele **Orașului Podu Iloaiei**.

ART 5. Prezenta hotărâre se va comunica de către secretarul Orașului Podu Iloaiei în vederea ducerii sale la îndeplinire primarului Orașului Podu Iloaiei, dl Ioan Alexa, Instituției Prefectului Județului Iași pentru controlul legalității și va fi adusă la cunoștința publică prin afișare la sediul primăriei Podul Iloaiei și prin publicare pe site-ul propriu Primăriei.

09.04.2025

Președinte de ședință,

Crașmaruț Ștefan



Contrasemnează,

Secretar general

Maieruțan Iulian

Adoptată în ședință publică extraordinară din data de 09.04.2025, cu un număr de 16 voturi „pentru”, 0 „abțineri” și 0 voturi „împotriva”, exprimate de un număr de 16 consilieri locali prezenți la ședință din numărul total de 17 consilieri în funcție.

Oraș Podu Iloaiei
Str. Națională nr. 53,
Podu Iloaiei, jud. Iași,
Cod fiscal 4541017
Telefon/fax 0232740646
Nr. 4868/10.04.2025

**Solicitare privind predarea spre administrare a zonei de siguranță și protecție aferente unor
Drumuri Judetene**

Către,

Direcția Județeană de Administrare a Drumurilor și Podurilor Iași

Oraș PODU ILOAIEI, cu sediul în Jud. Iași, Oraș Podu Iloaiei, str. Națională nr. 53, cod fiscal 4541017 telefon/fax 0232740646 reprezentată prin d-nul Alexa Ioan în calitate de Primar, va solicita prin prezenta acordul dumneavoastră, în calitate de administrator al drumului, privind realizarea investiției „Dezvoltarea transportului public și alternativ în Orașul Podu Iloaiei, Județul Iași”, care urmează să fie depus în cadrul Programului Regional Nord-Est 2021-2027, Prioritatea 4 NORD-EST – O REGIUNE CU O MOBILITATE URBANĂ MAI DURABILĂ, OBIECTIV SPECIFIC PROMOVAREA MOBILITĂȚII URBALE MULTIMODALE DURABILE, CA PARTE A TRANZIȚIEI CĂTRE O ECONOMIE CU ZERO EMISII DE DIOXID DE CARBON, termen de depunere 30.04.2025.

Va solicitam astfel, dreptul de administrare pentru zona de siguranță și protecție aferente:

Nr. Crt.	Denumire drum	Pozitie km		Parte drum	Număr Cadastral	Lungime (m)	Suprafața Totală (mp)
		De la km	Pana la km				
1	DJ 282D	13+450	14+667	stanga	61054	1225	1102
2	DJ 282D	13+450	14+640	dreapta	61054	1196	1417
3	OJ 282O	14+867	15+250	stanga	61058	383	391
4	DJ 282O	14+863	15+234	dreapta	61058	370	511
5	DJ 282D	17+691	18+444	stanga	61057	755	762
6	OJ 282D	17+697	18+444	dreapta	61057	746	677
Total						4.675	4.860

pentru o perioadă de 10 ani, conform prevederilor ghidului de finanțare.

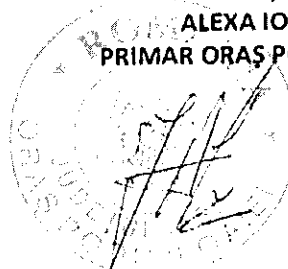
Anexam la prezenta:

- HCL 58/09.04.2025 în care se precizează Suprafața (lungime, lățime), Număr cadastral, este anexat Plan de situație și Profil transversal al drumului județean din care să se identifice distanța față de axul drumului, pentru care nu se suprapune cu alte lucrări

Data 10.04.2025

Semnătura și ștampila

ALEXA IOAN
PRIMAR ORAȘ PODU ILOAIEI



SECRETAR GENERAL
Maierean Iulian




ROMÂNIA
JUDEȚUL IAȘI
CONSILIUL JUDEȚEAN IAȘI



DIRECȚIA JUDEȚEANĂ DE ADMINISTRARE A DRUMURILOR ȘI PODURILOR IAȘI

B-dul Ștefan cel Mare și Sfânt, nr.13, IAȘI Tel.: 0232 - 255961; Fax: 0232 - 255960;

Nr. 2792 / 11.04.2025



571

CĂTRE,

CONSILIUL JUDEȚEAN IAȘI
In atenția d-lui Președinte

Vă înaintăm alăturat următoarele documente, în vederea analizei și supunerii dezbaterii plenului Consiliului Județean Iași:

- NOTĂ DE FUNDAMENTARE nr. 2791/11.04.2025..... privind propunerea de administrare / folosință de drum județean, respectiv a zonei de protecție și a zonei de siguranță a sectorului de drum județean DJ 282D, km 13+450 – 18+444 – partea stângă și partea dreaptă, în vederea implementării proiectului de investiții ” Dezvoltarea transportului public și alternativ în orașul Podu Iloaiei, județul Iași ” pentru o perioadă de 10 ani

DIRECTOR EXECUTIV
Ing. Ciprian Ovidiu Ciucan

Comp. A.D.P.
Ing. Diaconu Laurențiu

S. Investitii
11.04.2025

d-nu Bulghera
11.04.2025



ROMÂNIA
JUDEȚUL IAȘI
CONSILIUL JUDEȚEAN IAȘI



DIRECȚIA JUDEȚEANĂ DE ADMINISTRARE A DRUMURILOR ȘI PODURILOR IAȘI
B- dul Ștefan cel Mare și Sfânt, nr.13, IAȘI Tel.: 0232 - 255961; Fax: 0232 - 255960;

Nr. 2791 / 11.04.2025

De acord să se supună dezbaterii
plenului Consiliului Județean Iași
PREȘEDINTE
Costel ALEXE

NOTA DE FUNDAMENTARE

privind propunerea de administrare / folosință de drum județean, respectiv a zonei de protecție și a zonei de siguranță a sectorului de drum județean DJ 282D, km 13+450 – 18+444 – partea stângă și partea dreaptă, în vederea implementării proiectului de investiții ” Dezvoltarea transportului public și alternativ în orașul Podu Iloaiei, județul Iași ” pentru o perioadă de 10 ani

Consiliul Județean Iași prin Direcția Județeană de Administrare a Drumurilor și Podurilor Iași, are în administrare conform H.C.J. Iași nr. 30/2025 privind actualizarea domeniului public al Județului Iași administrat de D.J.A.D.P. Iași, are un număr 58 drumuri județene cu o lungime de 979,361 km.

Având în Vedere:

-H.C.L. al Consiliului Local al Orașului Podu Iloaiei nr. 58 din 09.04.2025 privind aprobarea solicitării de preluare temporară din administrarea Consiliului Județean Iași în administrarea Consiliului Local al Orașului Podu Iloaiei, a unui sector din drumul județean DJ 282D, în vederea realizării implementării proiectului de investiții ” Dezvoltarea transportului public și alternativ în orașul Podu Iloaiei, județul Iași ”

- H.G. 540 / 2000 privind aprobarea încadrării în categorii funcționale a drumurilor publice și a drumurilor de utilitate private deschise circulației publice, modificată și actualizată;

-OG nr. 43/1997, actualizată și modificată privind regimul drumurilor;

- Planuri de situație privind solicitarea dreptului de administrare a terenurilor pentru implementarea proiectului.

Dreptul de administrare / folosință asupra imobilului va fi acordat atât pentru perioada de implementare cât și pentru perioada de sustenabilitate a proiectului, respectiv pentru o perioadă de 10 ani.

Administrarea / folosința zonei de siguranță și protecție a drumului județean DJ 282D de pe raza administrativă a Orașului Podu Iloaiei, în vederea implementării proiectului, va trece din proprietatea C.J. Iași și administrat de D.J.A.D.P. Iași în administrarea / folosință a C.L. al Orașului Podu Iloaiei.

Nr. Crt.	Denumire drum	Poziție km		Parte drum	Nr. Cadastral	Lungime (m)	Suprafață (mp)
		De la km	Până la km				
1	DJ 282D	13+450	14+667	stânga	61054	1225	1102
2	DJ 282D	13+450	14+640	dreapta	61054	1196	1417
3	DJ 282D	14+867	15+250	stânga	61058	383	391
4	DJ 282D	14+863	15+234	dreapta	61058	370	511
5	DJ 282D	17+691	18+444	stânga	61057	755	762
6	DJ 282D	17+697	18+444	dreapta	61057	746	677
TOTAL						4.675	4.860


Predarea – primirea zonei de siguranță și protecție a sectorului de drum județean DJ 282D se face pe bază de protocol de predare – primire, încheiat între părțile interesate, iar după perioada de garanție de bună execuție, conform procesului verbal de recepție finală a proiectului, aceste zone din tronsonul drumului județean vor trece în administrarea D.J.A.D.P. Iași.

Atașăm în copie:


-H.C.L. al Consiliului Local al Orașului Podu Iloaiei nr. 58 din 09.04.2025 privind aprobarea solicitării de preluare temporară din administrarea Consiliului Județean Iași în administrarea Consiliului Local al Orașului Podu Iloaiei, a unui sector din drumul județean DJ 282D, în vederea realizării implementării proiectului de investiții ” Dezvoltarea transportului public și alternativ în orașul Podu Iloaiei, județul Iași ”

- Planuri de situație privind solicitarea dreptului de administrare a terenurilor pentru implementarea proiectului.

DIRECTOR EXECUTIV
Ing. Ciprian Ovidiu CIUCAN



Comp. A.D.P.,
Ing. Laurențiu DIACONU



Subject: Fw: completare NF valoare sector drum DJ 282 D**From:** diaconu laurentiu <laurentiu.diaconu65@yahoo.com>**Date:** 14.04.2025, 11:54**To:** "alexandra.dulgheru@icc.ro" <alexandra.dulgheru@icc.ro>

----- Forwarded Message -----

From: Alexandra Dulgheru <alexandra.dulgheru@icc.ro>**To:** "laurentiu.diaconu65@yahoo.com" <laurentiu.diaconu65@yahoo.com>; "sebastian.boboc@djadp.ro" <sebastian.boboc@djadp.ro>**Sent:** Monday, April 14, 2025 at 11:33:38 AM GMT+3**Subject:** completare NF valoare sector drum DJ 282 D

Buna ziua,

Avand in vedere Nota de Fundamentare nr.2791/11.04.2025 privin trecerea in administrarea Consiliului Local al Orasului Podu Iloaiei a unui sector de drum, va rog sa ne comunicati și valoarea de inventar al acestuia conform tabelului . Multumesc

Nr. crt.	Denumire drum	Poziție KM		Parte drum	Nr. Cadastral	Lungime	Suprafață ocupată (mp)	Valoare de inventar (lei)
		De la KM	Până la KM					
1. 3	DJ 282 D	13+450	14+667	Stânga	61054	1225	1102	217667.04
2. 4	DJ 282 D	13+450	14+640	Dreapta	61054	1196	1417	279885.84
3. 5	DJ 282 D	14+867	15+250	Stânga	61058	383	391	77230.32
4.	DJ 282 D	14+863	15+234	Dreapta	61058	370	511	100932.72
5.	DJ 282 D	17+691	18+444	Stânga	61057	755	762	150510.24
6.	DJ 282 D	17+697	18+444	Dreapta	61057	746	677	133721.04
TOTAL						4.675	4.860	959947.20

CONSILIUL JUDEȚEAN IAȘI**Alexandra DULGHERU**

Direcția Tehnică și Investiții
Serviciul tehnic, investiții, patrimoniu
și monitorizarea lucrărilor publice

Bd. Ștefan cel Mare și Sfânt nr.69, IAȘI 700075

Tel: 004-0232.235100 int.220; Fax: 004-0232.235000

e-mail: alexandra.dulgheru@icc.ro

— 1DPjyFfPOXz3ZWVL.png —



ROMANIA
JUDETUL IASI
ORASUL PODU ILOAIEI

Sos. Nationala, nr. 53, Podu Iloaiei, jud. Iasi, telefon 0232-740646

E-mail: podu_iloaiei@yahoo.com

HOTĂRÂREA NR. 58

privind aprobarea solicitării de preluare temporară, din administrarea Consiliului Județean Iasi, in administrarea Consiliului Local al Orașului Podu Iloaiei, a unui sector din drumul județean DJ 282D, in vederea realizării proiectului de investiții „Dezvoltarea transportului public si alternativ in Orasul Podu Iloaiei, Judetul Iasi”

Consiliul Local al orașului Podu Iloaiei, întrunit în ședința extraordinară la convocarea primarului din 09.04.2025;

Avand în vedere:

- referatul de aprobare prezentat de către primarul orașului, în calitate sa de inițiator, înregistrat cu nr. 4770/09.04.2025;
- raportul compartimentului de resort din cadrul aparatului de specialitate al primarului, înregistrat cu nr. 4769/09.04.2025, prin care se motivează, în drept și în fapt, necesitatea și oportunitatea proiectului;
- Avizul Comisiei de specialitate din cadrul Consiliului Local al Orașului Podu Iloaiei;
- proiectul de hotărâre privind aprobarea solicitării de preluare temporară, din administrarea Consiliului Județean Iasi, in administrarea Consiliului Local al Orașului Podu Iloaiei, a unui sector din drumul județean DJ 282D, in vederea realizării proiectului de investiții „Dezvoltarea transportului public si alternativ in Orasul Podu Iloaiei, Judetul Iasi”
- prevederile Legii nr. 52/2003 privind transparența decizională în administrația publică, republicată;
- prevederile Ordinului nr. 25/14.01.2021 pentru aprobarea modelului orientativ al statutului unității administrativ – teritoriale, precum și a modelului orientativ al regulamentului de organizare și funcționare a consiliului local;
- Prevederile Ghidului Solicitantului aferent apelului de proiecte Programului Regional Nord-Est 2021-2027, Prioritatea 4 NORD-EST – O REGIUNE CU O MOBILITATE URBANĂ MAI DURABILĂ, OBIECTIV SPECIFIC PROMOVAREA MOBILITĂȚII URBANE MULTIMODALE DURABILE, CA PARTE A TRANZIȚIEI CĂTRE O ECONOMIE CU ZERO EMISII DE DIOXID DE CARBON

In temeiul art. 129, alin. (2), lit. b), coroborat cu art. 139 din Codul administrativ aprobat prin OUG nr. 57/03.07.2019,

HOTĂRĂȘTE:

ART I. Se aproba solicitarea de preluare temporară, din administrarea Consiliului Județean Iasi, in administrarea Consiliului Local al Orașului Podu Iloaiei, a unui sector din drumul județean DJ 282D, astfel:

Nr.	Denumire	Pozitie km	Parte	Număr	Lungime	Suprafața
-----	----------	------------	-------	-------	---------	-----------

Crt.	drum	De la km	Pana la km	drum	Cadastral	(m)	Totală (mp)
1	DJ 282D	13+450	14+667	stanga	61054	1225	1102
2	DJ 282D	13+450	14+640	dreapta	61054	1196	1417
3	DJ 282D	14+867	15+250	stanga	61058	383	391
4	DJ 282D	14+863	15+234	dreapta	61058	370	511
5	DJ 282D	17+691	18+444	stanga	61057	755	762
6	DJ 282D	17+697	18+444	dreapta	61057	746	677
Total						4.675	4.860

în vederea realizării proiectului de investiții „Dezvoltarea transportului public și alternativ în Orașul Podu Iloaiei. Județul Iași” pentru o perioadă de 10 ani.

ART 2. Transmiterea/preluarea temporară a dreptului de administrare se va realiza prin protocol încheiat între Consiliul Județean Iași și Consiliul Local al Orașului Podu Iloaiei.

ART 3. Se anexează la prezenta plan de situație și profil transversal.

ART 4. Se împuternicește **Ioan Alexa** să semneze toate actele necesare și protocolul de predare-primire în administrare în numele **Orașului Podu Iloaiei**.

ART 5. Prezenta hotărâre se va comunica de către secretarul Orașului Podu Iloaiei în vederea ducerii sale la îndeplinire primarului Orașului Podu Iloaiei, dl Ioan Alexa, Instituției Prefectului Județului Iași pentru controlul legalității și va fi adusă la cunoștința publică prin afișare la sediul primăriei Podul Iloaiei și prin publicare pe site-ul propriu Primăriei.

09.04.2025

*Președinte de ședință,
Crașmariu Ștefan*

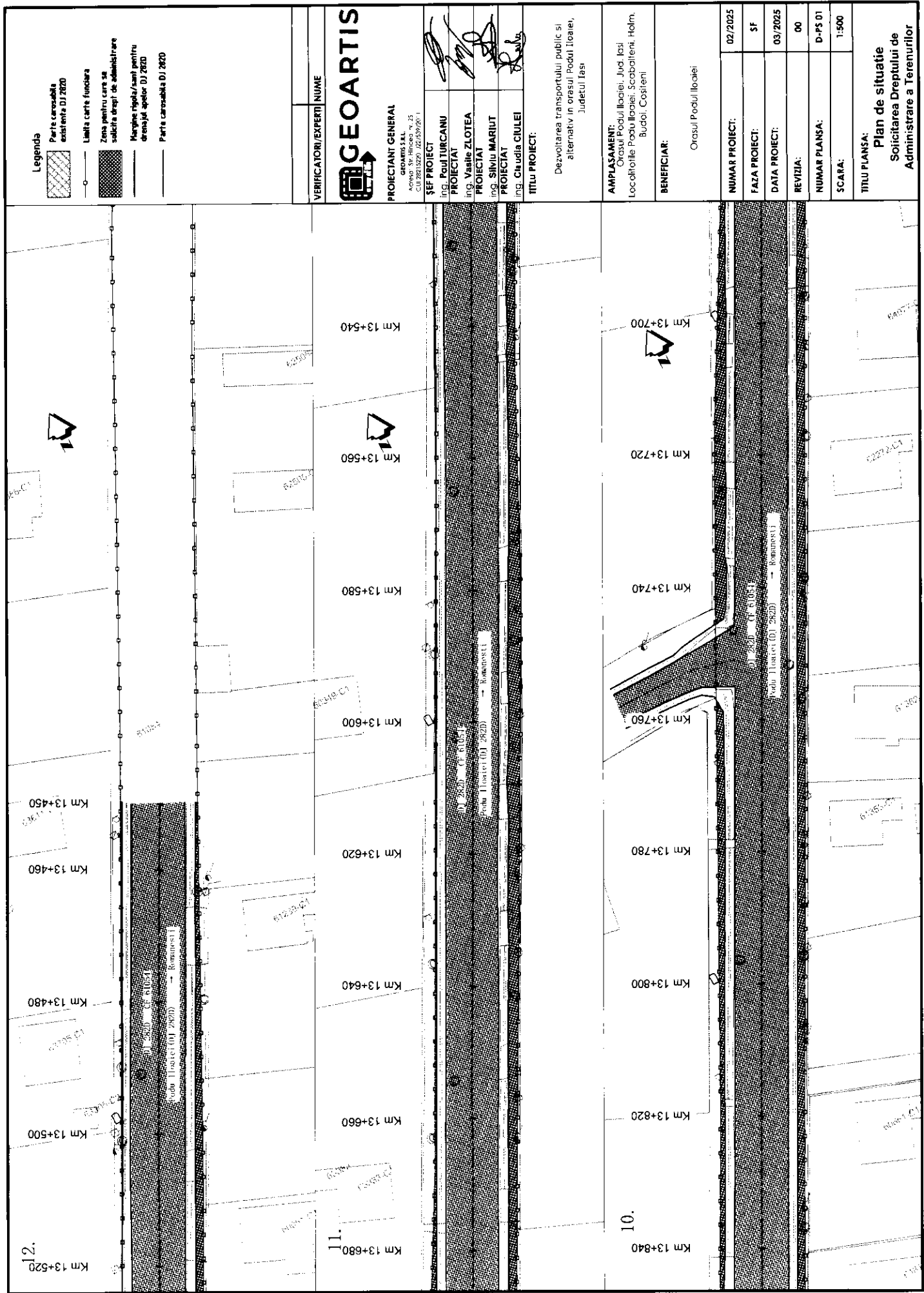


Contrasemnează,

*Secretar general
Maiercuș Iulian*



Adoptată în ședință publică extraordinară din data de 09.04.2025, cu un număr de 16 voturi „pentru”, 0 „abțineri” și 0 voturi „împotriva”, exprimate de un număr de 16 consilieri locali prezenți la ședință din numărul total de 17 consilieri în funcție.



Legenda

- Parte carosabila existenta DJ 2820
- Limita carte fundara
- Zona pentru care sa solicite drept de administrare Margine tipala/sani pentru drenajul apelor DJ 2820
- Parte carosabila DJ 2820

VERIFICATORI/EXPERTI NUME

GEOARTIS

PROIECTANT GENERAL
GEOARTIS S.R.L.
Agora Nr. Biroua nr. 25
CUI 28132202 22.05.2011

SEF PROIECT
ing. PsouTURCANU

PROIECTANT
ing. Vasile ZLOTEA

PROIECTANT
ing. SIMIU MARIUT

PROIECTANT
ing. Claudia CIULEI

TITLU PROIECT:
Dezvoltarea transportului public si alternativ in orasul Podul Iloaiei, Judetul Iasi

AMPLASAMENT:
Orasul Podul Iloaiei, Jud. Iasi
Localitate Podul Iloaiei, Scobolteni, Holm, Buddi, Costieni

BENEFICIAR:
Orasul Podul Iloaiei

NUMAR PROIECT: 02/2025

FAZA PROIECT: SF






DATA PROIECT: 03/2025

REVIZIA: 00

NUMAR PLANSA: D-PS 01

SCARA: 1:500

TITLU PLANSA:
Plan de situatie
Solicitarea Dreptului de Administrare a Terenurilor

- Legenda**
-  Parte carosabila masivita DJ 2020
 -  Limita carte fundara
 -  Zona pentru care se solicita drept de administrare
 -  Margine tipizata/sant pentru drumul apator DJ 2020
 -  Parte carosabila DJ 2020

VERIFICATOR/EXPERTI NUME



PROIECIANT GENERAL

GEOARTIS S.R.L.
Adresa: Str. Hincdea nr. 25
CUI: 26015220 / 220.0502901

ŞEF PROIECT

ING. POUL TURCANU

PROIECIANT

ING. VASILIE ZLOTEA

PROIECIANT

ING. SIRVIU MARIUT

PROIECIANT

ING. CLAUDIA CIULEI

TITLU PROIECT:

Dezvoltarea transportului public si alternativ in orasul Podul Illoarei, Judetul Iasi

AMPLASAMENT:

Orasul Podul Illoarei, Jud. Iasi
Localitatile Padu Illoarei, Scaboteni, Holm, Budai, Cobiteni

BENEFICIAR:

Orasul Podul Illoarei

NUMAR PROIECT: 02/2025

FAZA PROIECT: SF

DATA PROIECT: 03/2025

REVIZIA: 00

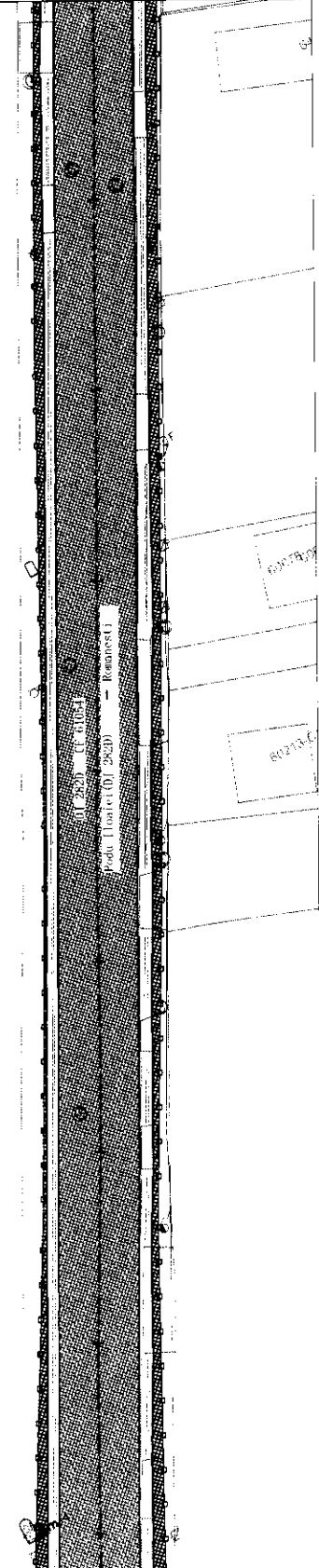
NUMAR PLANSA: D-PS-02

SCARA: 1:500

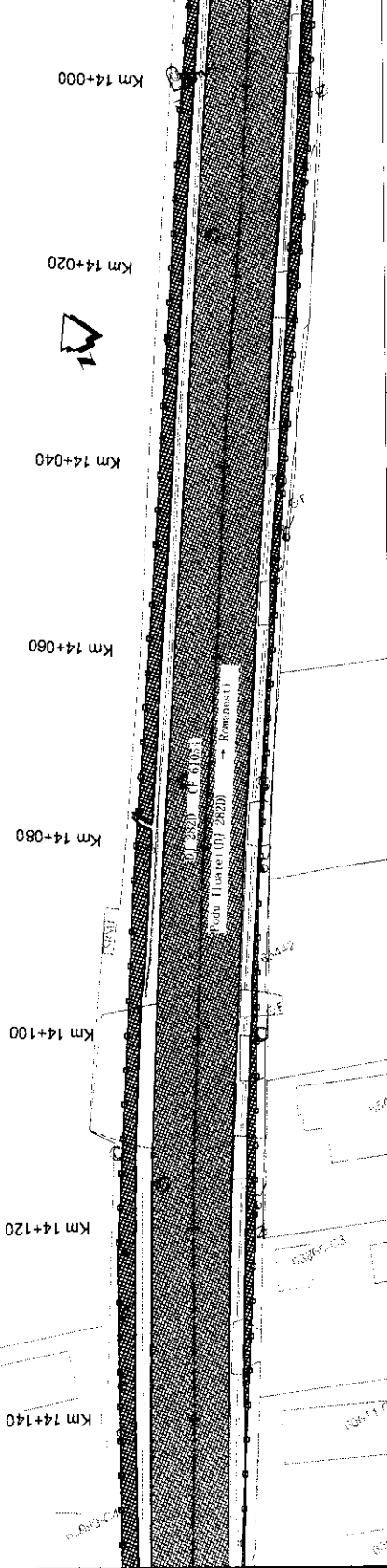
TITLU PLANSA:

Plan de situatie
Solicitarea Dreptului de
Administrare a Terenurilor

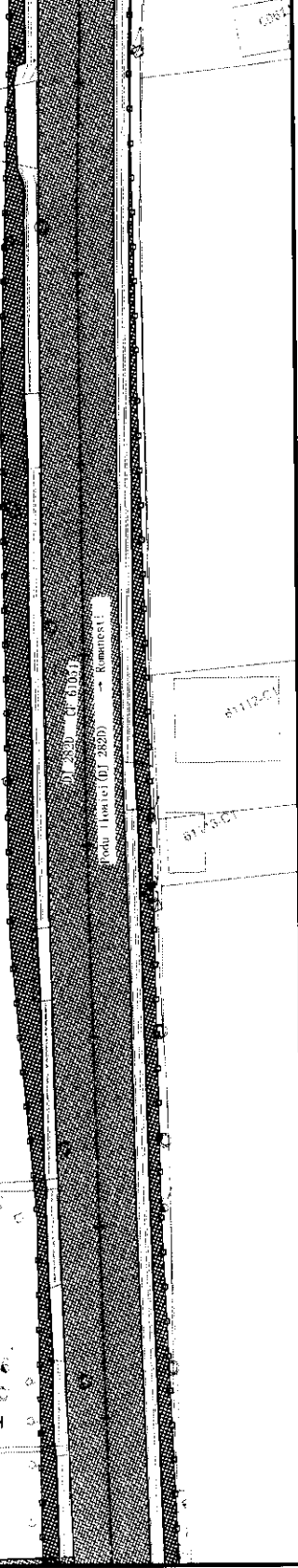
Km 14+000 Km 13+980 Km 13+960 Km 13+940 Km 13+920 Km 13+900 Km 13+880 Km 13+860 Km 13+840

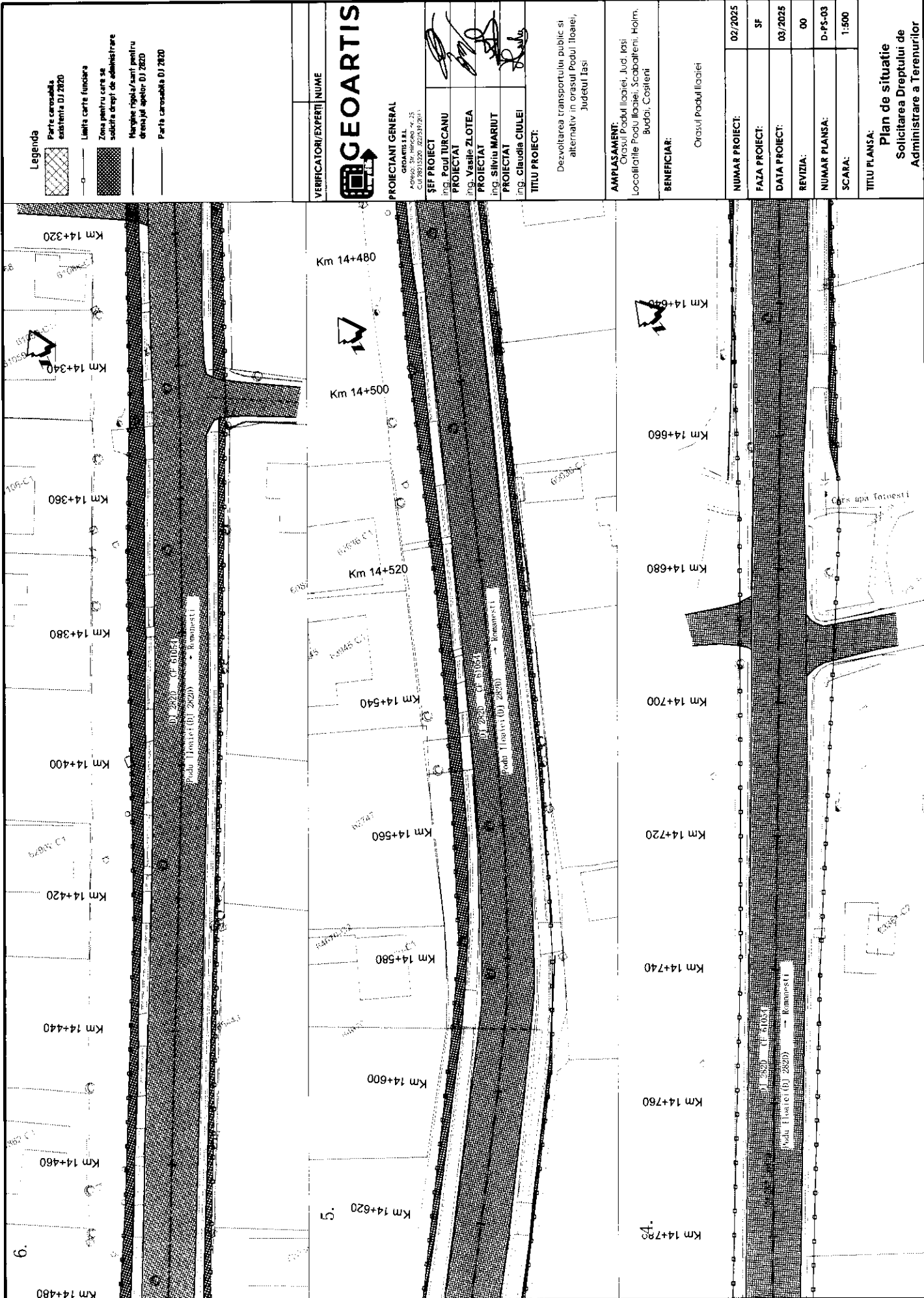


Km 14+140 Km 14+120 Km 14+100 Km 14+080 Km 14+060 Km 14+040 Km 14+020 Km 14+000



Km 14+300 Km 14+280 Km 14+260 Km 14+240 Km 14+220 Km 14+200 Km 14+180 Km 14+160





Legenda

- Parte carosabila existenta DJ 2820
- Linie carte fundare
- Zona pentru care sa solicite drept de administrare de la jup. apelor DJ 2820
- Margine ripola/sant pentru deversaj apelor DJ 2820
- Parte carosabila DJ 2820

VERIFICATOR/EXPERT/NUME

GEOARTIS

PROIECTANT GENERAL
GEOARTIS SRL
Adresa: Str. Hinceni nr. 25
CUI 28610220 227249201

ŞEF PROIECT
ing. POUL TURCANU

PROIECTANT
ing. Vasile-ZLOTEA

PROIECTANT
ing. SILVIU MARIUT

PROIECTANT
ing. CLAUDIA CIULEI

TITLU PROIECT:
Dezvoltarea transportului public si alternativ in orasul Podul Ilaciei, Judetul Iasi

AMPLASAMENT:
Orasul Podul Ilaciei, Jud. Iasi
Localitate Podul Ilaciei, Scabalteni, Holm, Buddi, Costieni

BENEFICIAR:
Orasul Podul Ilaciei

NUMAR PROIECT: 02/2025

Faza PROIECT: SF

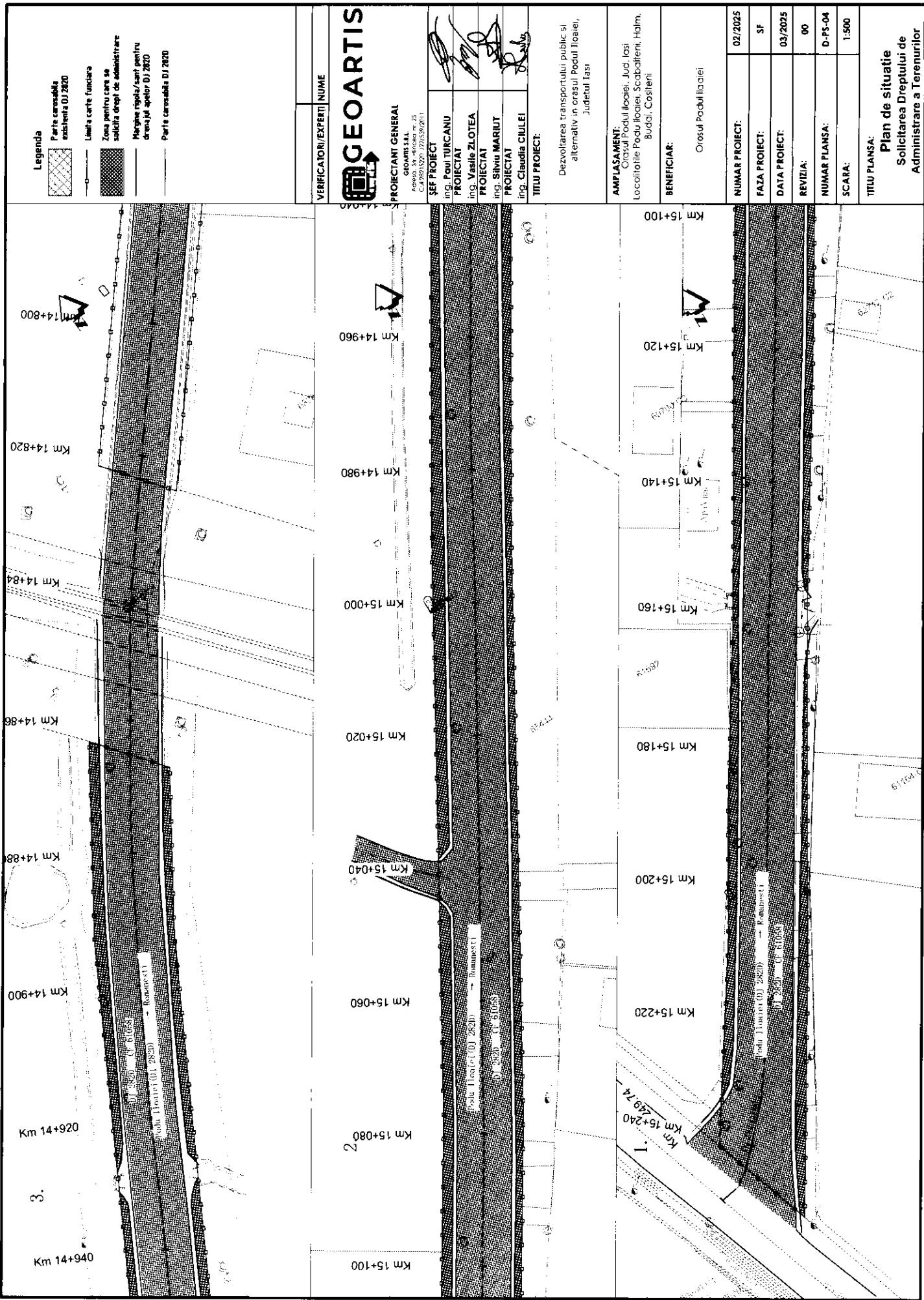
DATA PROIECT: 03/2025

REVIZIA: 00

NUMAR PLANSĂ: D-PS-03

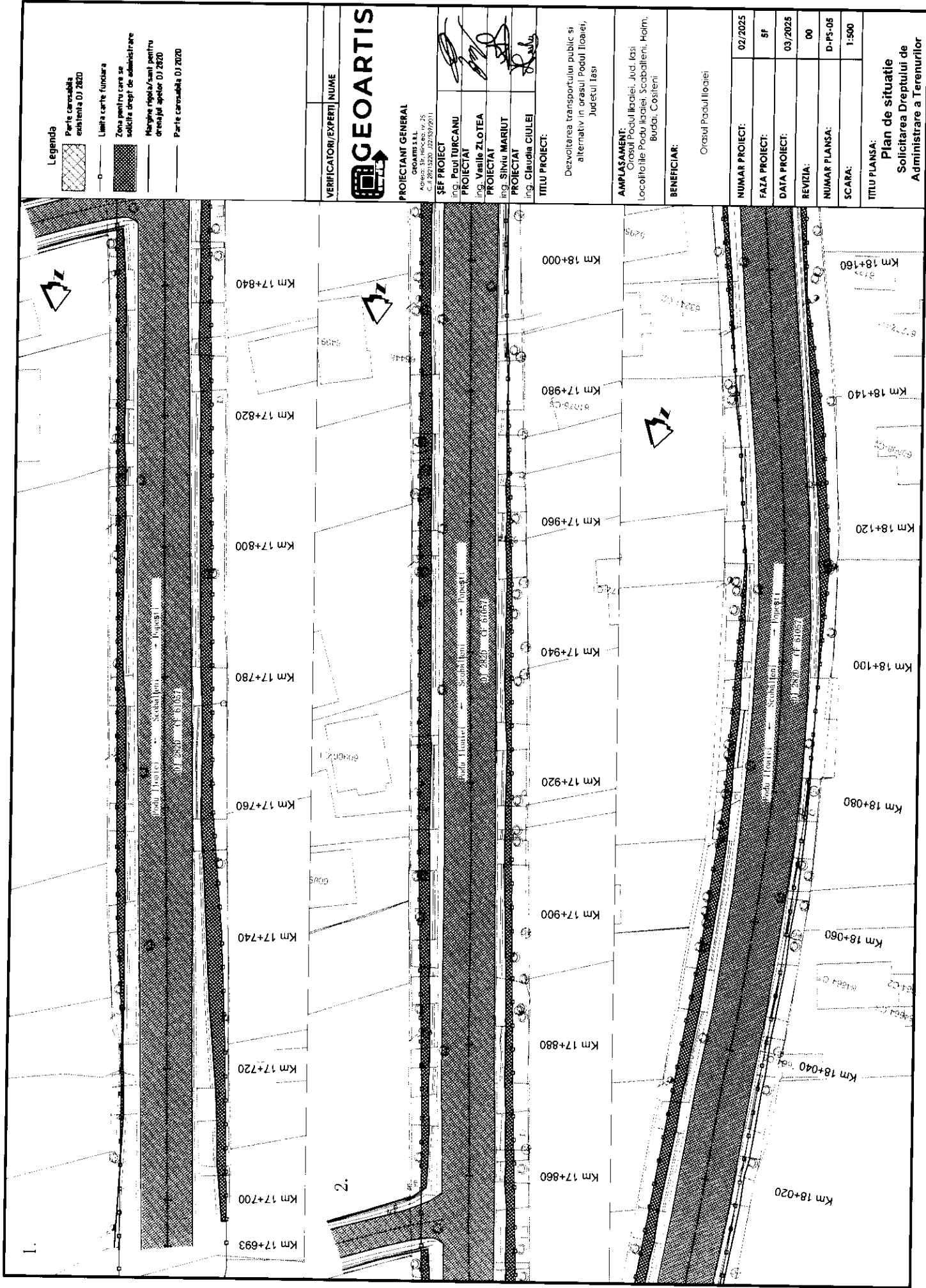
SCARA: 1:500

TITLU PLANSA:
Plan de situatie
Solicitarea Dreptului de Administrare a Terenurilor



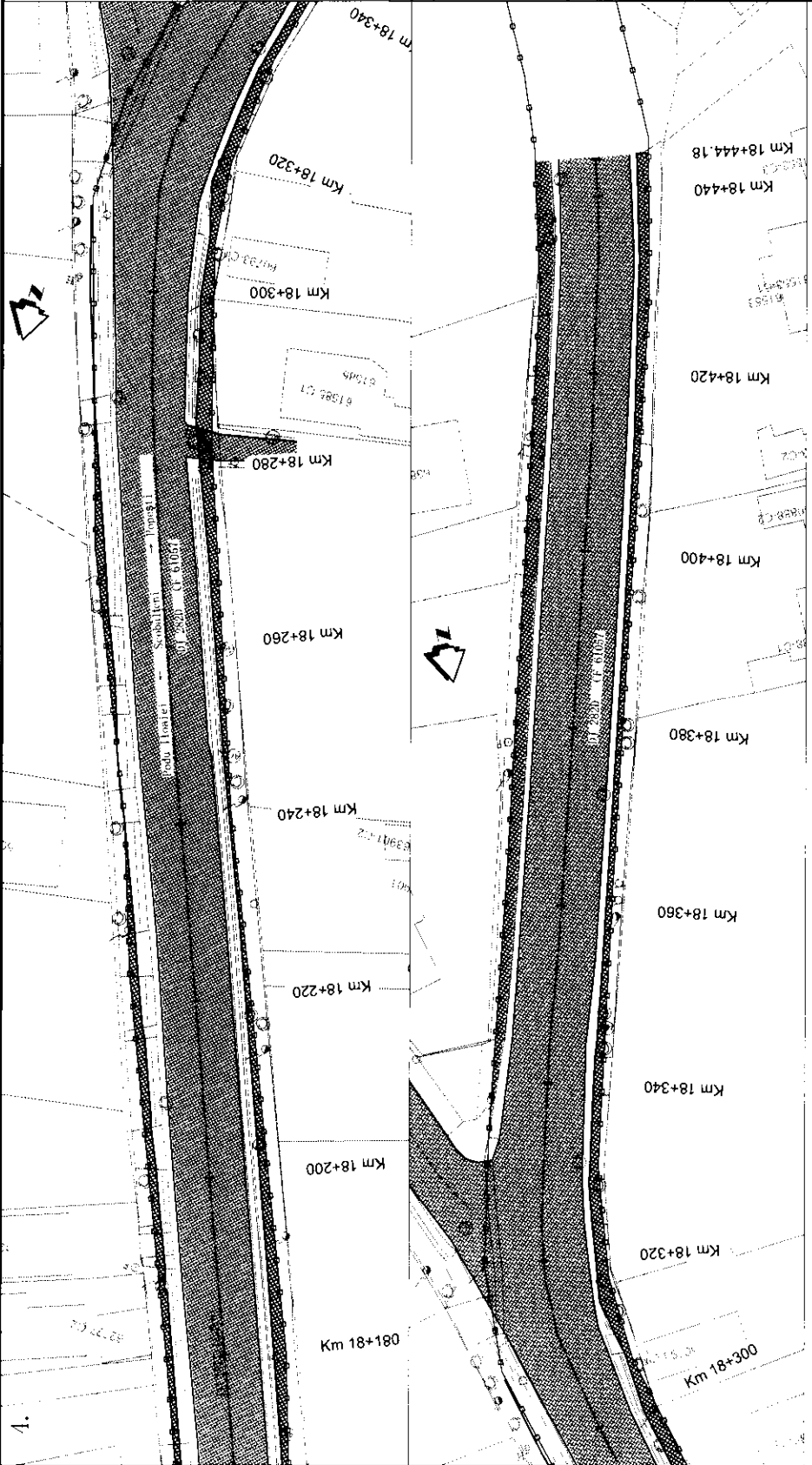
- Legenda**
- Partea carosabilă existentă DJ 2820
 - Limita carte funciara
 - Zona pentru care se solicita drept de administrare
 - Marginea ripizi/sanți pentru drenajul apelor DJ 2820
 - Partea carosabilă DJ 2820

VERIFICATOR/EXPERT/NUME	
GEOARTIS	
PROIECTANT GENERAL	
GEOARTIS S.R.L. Adresa: Str. Mincii nr. 25 Căpârlăuț, județul Iași	
ȘEF PROIECT	
PROIECTANT	ing. Paul TURCANU
PROIECTANT	ing. Vasile ZLOTEA
PROIECTANT	ing. SIMU MARIUT
PROIECTANT	ing. Claudia CIULEI
TITLU PROIECT: Dezvoltarea transportului public și alternativ în orașul Podul Iloaiei, Județul Iași	
AMPLASAMENT: Orașul Podul Iloaiei, Jud. Iași Localitățile Podul Iloaiei, Scaballeni, Halm, Buddai, Costieni	
BENEFICIAR: Orașul Podul Iloaiei	
NUMAR PROIECT:	02/2025
FAZA PROIECT:	SF
DATA PROIECT:	03/2025
REVIZIA:	00
NUMAR PLANSA:	D-PS-04
SCARA:	1:500
TITLU PLANSA: Plan de situație Solicitarea Dreptului de Administrare a Terenurilor	



- Legenda**
- Parte carosabila existenta DJ 2820
 - Limita carte funciara
 - Zona pentru care se solicita drept de administrare
 - Margine ripa/sant pentru drenajul apelor DJ 2820
 - Parte carosabila DJ 2020

VERIFICATOR/EXPERT/NUME	
GEOARTIS	
PROIECTANT GENERAL	
GEOARTIS S.R.L.	
Adresa: Str. Hecubea nr. 25	
Ci. 28013020 2225292011	
ŞEF PROIECT	
PROIECTANT	Ing. Paul TURCANU
PROIECTANT	Ing. Vasile ZLOTEA
PROIECTANT	Ing. Silviu MARIUT
PROIECTANT	Ing. Claudiu CIULEI
TITLU PROIECT:	Dezvoltarea transportului public si alternativ in orasul Podul Iloaiei, Judetul Iasi
AMPLASAMENT:	Orasul Podul Iloaiei, Jud. Iasi Localitatea Podul Iloaiei, Scabaltieni, Holm, Budda, Costieni
BENEFICIAR:	Orasul Podul Iloaiei
NUMAR PROIECT:	02/2025
FAZA PROIECT:	SF
DATA PROIECT:	03/2025
REVIZIA:	00
NUMAR PLANSĂ:	D-PS-05
SCARA:	1:500
TITLU PLANSĂ:	
Plan de situatie Solicitarea Dreptului de Administrare a Terenurilor	



Legenda

	Parte carosabila existenta DJ 2820
	Limita carte funciara
	Zona pentru care sa solicite drept de administrare
	Margine rigida/sant pentru drenajul apelor DJ 2820
	Parte carosabila DJ 2820

VERIFICATORI/EXPERTI NUME



PROIECTANT GENERAL

GEOARTIS S.R.L.

Adresa: Str. Hincica nr. 25

Cluj Napoca, Romania, 22015000011

ŞEF PROIECT

Ing. PAVITURCANU

PROIECTANT

Ing. Vasile ZLOTEA

PROIECTANT

Ing. SILVIU MARIUT

PROIECTANT

Ing. CLAUDIA CIULEI

TITLU PROIECT:

Dezvoltarea transportului public si alternativ in orasul Podul Ilcoalei, Judetul Iasi

AMPLASAMENT:

Orasul Podul Ilcoalei, Jud. Iasi

Localitatea Podul Ilcoalei, Scabalteni, Holm, Buddi, Costieni

BENEFICIAR:

Orasul Podul Ilcoalei

NUMAR PROIECT:	02/2025
FAZA PROIECT:	SF
DATA PROIECT:	03/2025
REVIZIA:	00
NUMAR PLANSA:	D-PS-06
SCARA:	1:500

TITLU PLANSA:

Plan de situatie

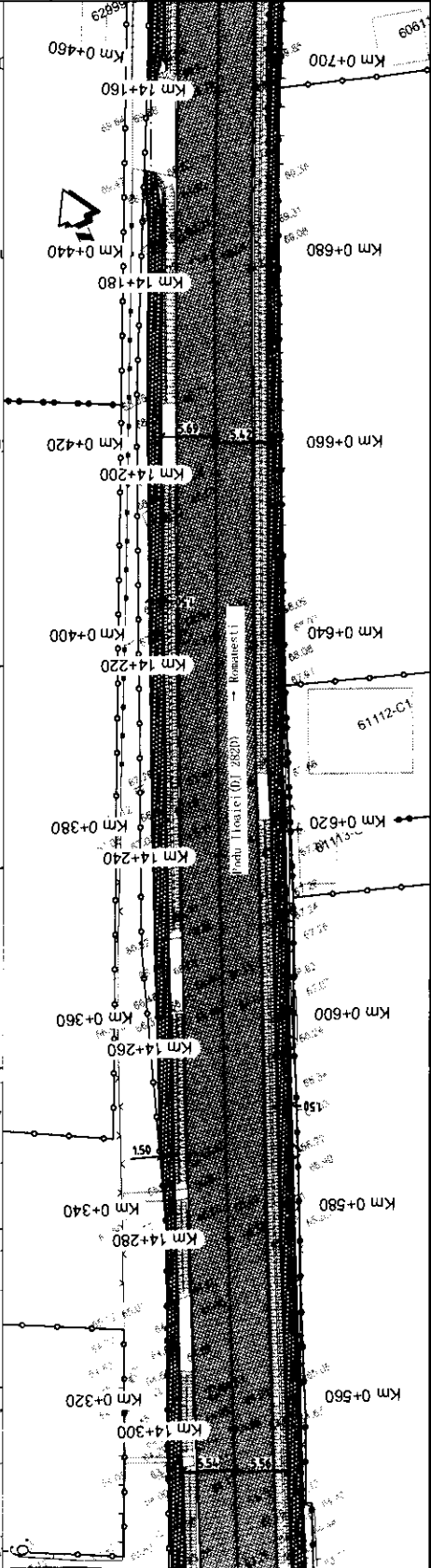
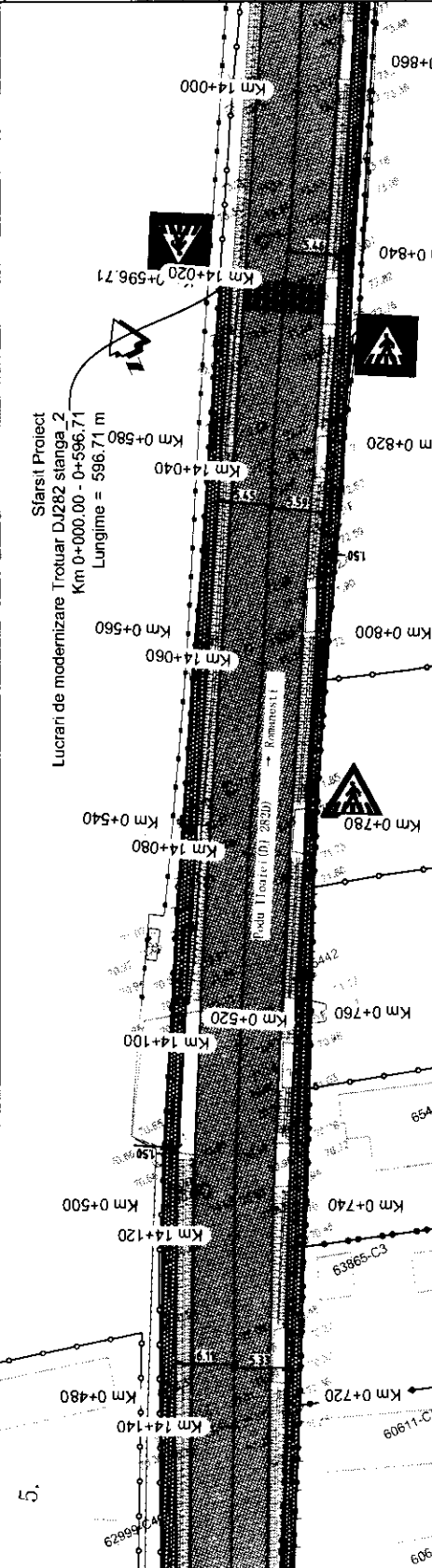
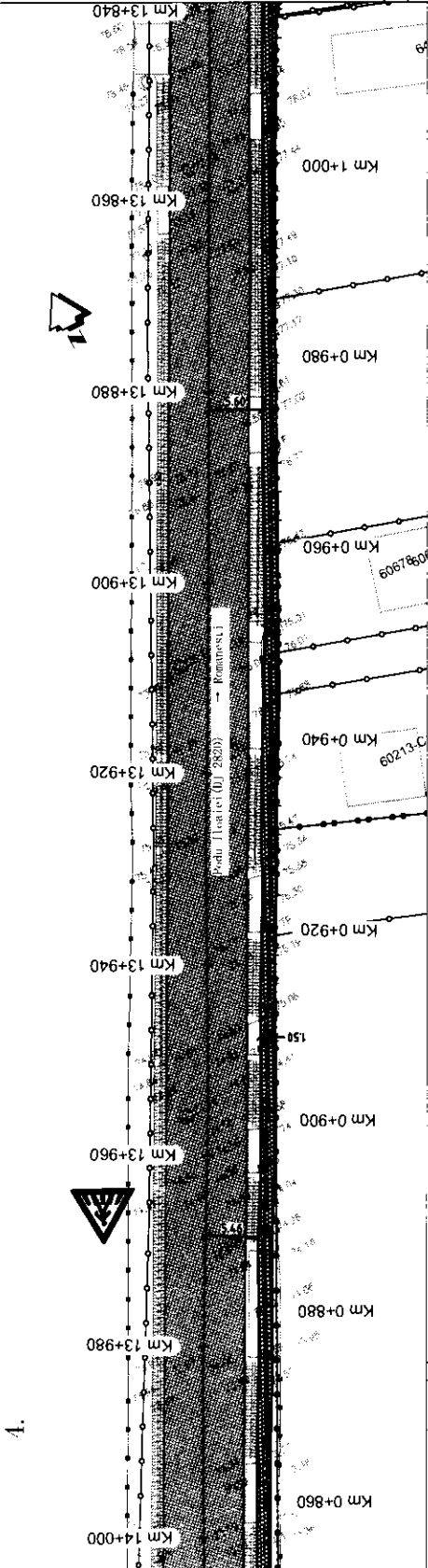
Solicitarea Dreptului de

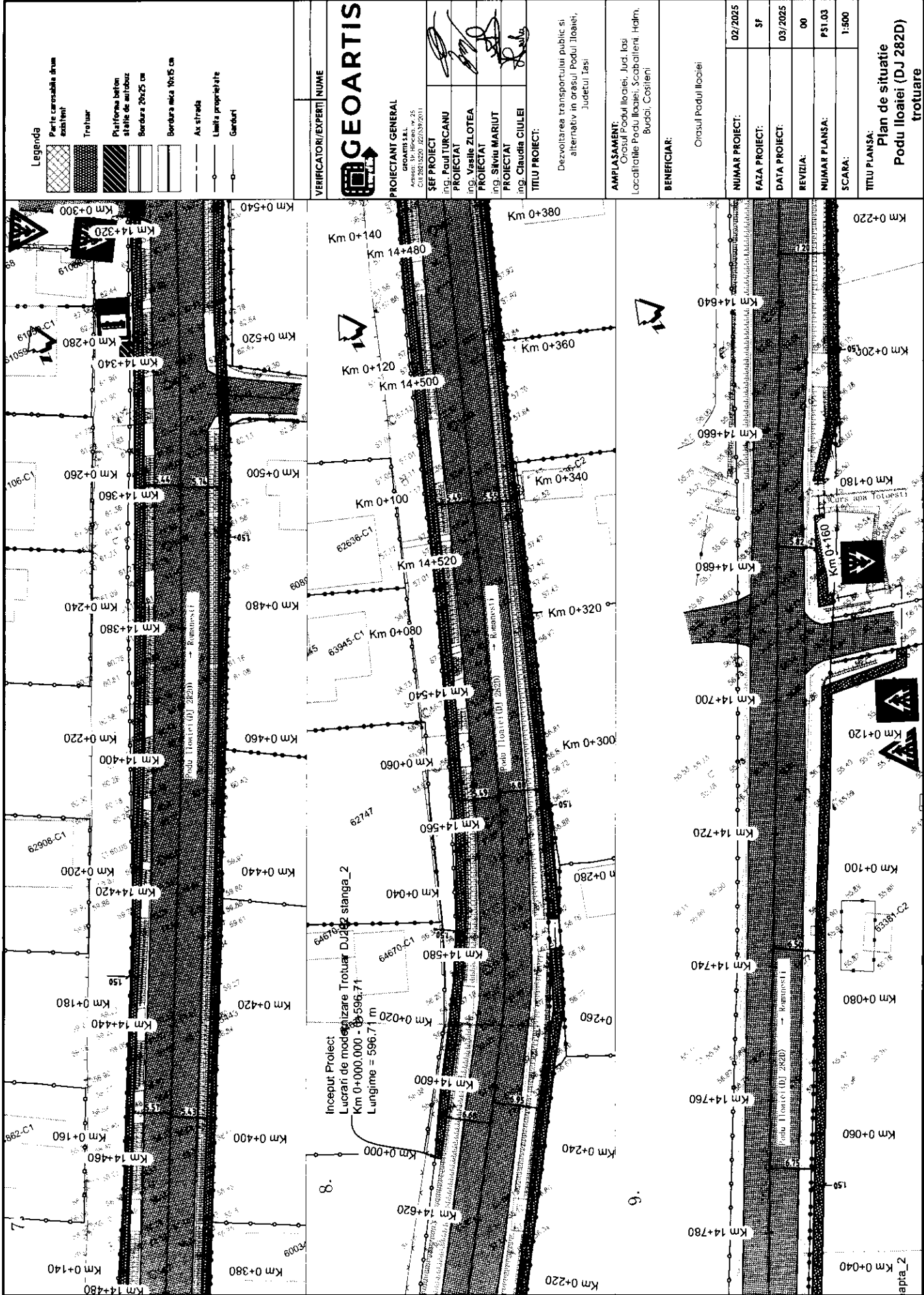
Administrare a Terenurilor

Legenda

	Parte carosabila drum existent
	Trotuar
	Plafonaj beton
	Stalpi de autobuz
	Bordura 20x25 cm
	Bordura mica 10x15 cm
	As strada
	Lucru preparatare
	Garduri

VERIFICATOR/EXPERT/NUME	
GEOARTIS	
PROIECTANT GENERAL GEOARTIS SRL Adresa: Str. Hinceni, Nr. 25 CJ 2801200 222392011	
SEF PROIECT	Ing. POM TURCANU
PROIECTANT	Ing. Vasile ZLOTEA
PROIECTANT	Ing. SILVIU MARIUT
PROIECTANT	Ing. Claudia CIULEI
TITLU PROIECT: Devolterea transportului public si alternativ in orasu Podu Iloaiei, Judetul Iasi	
AMPLASAMENT: Orasu Podu Iloaiei, Jud. Iasi Localitatea Podu Iloaiei, Scobolteni, Holm, Buddi, Costieni	
BENEFICIAR: Orasu Podu Iloaiei	
NUMAR PROIECT:	02/2025
FAZA PROIECT:	SF
DATA PROIECT:	03/2025
REVIZIA:	00
NUMAR PLANSA:	PS1.02
SCARA:	1:500
TITLU PLANSA: Plan de situatie Podu Iloaiei (DJ 282D) trotuare	





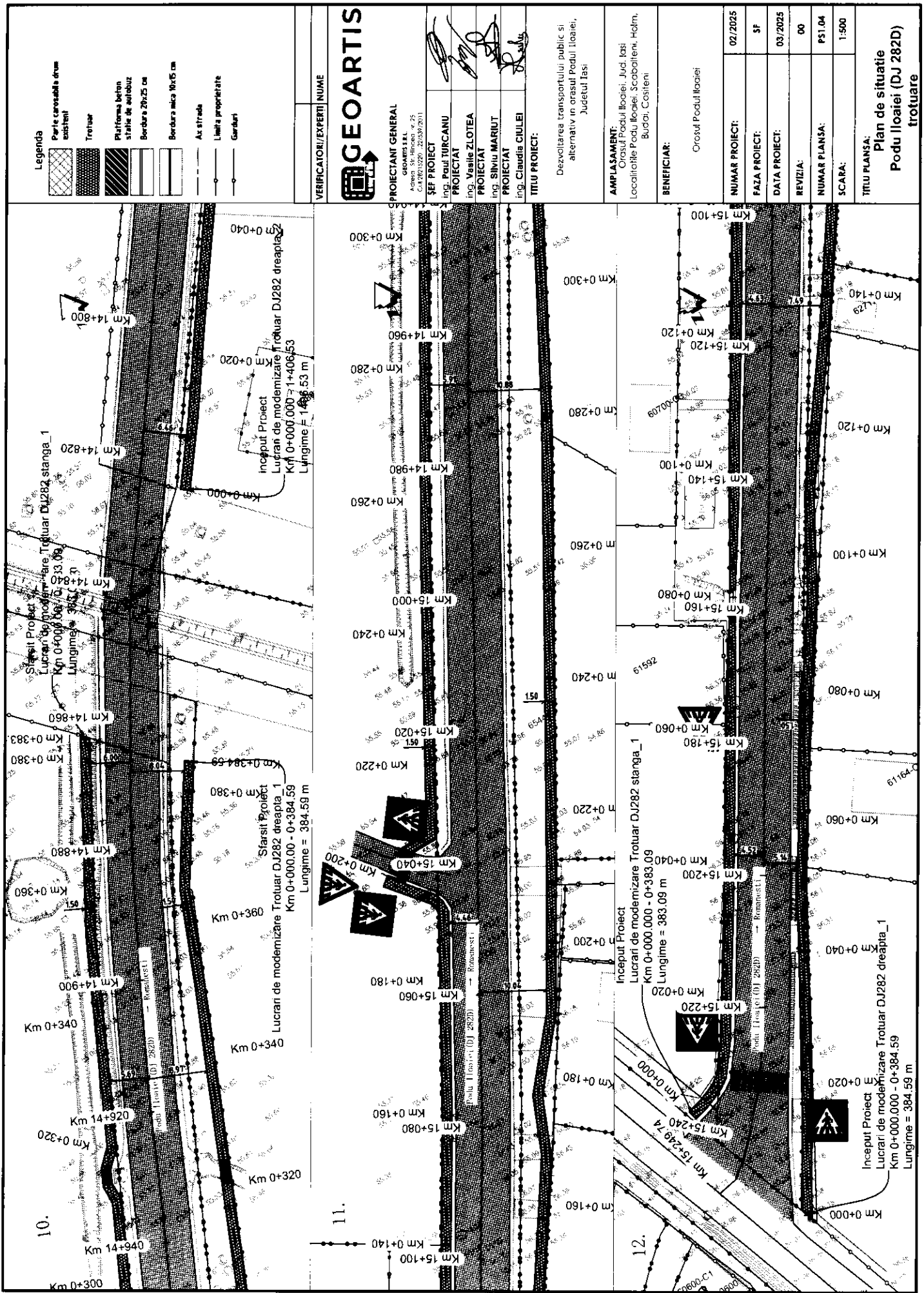
Legenda

	Parte carosabilă din nou executată
	Trotuar
	Paviment beton stăte de autobuz
	Bordura 20x25 cm
	Bordura mica 10x15 cm
	Ax strada
	Limita proprietate
	Garduri

VERIFICATOR/EXPERT/NUME	
GEOARTIS	
PROIECTANT GENERAL	gcoartissrl
Adresa: Str. Ispiceni, nr. 25	
Cluj Napoca, 520120, 0234792011	
SEF PROIECT	
ing. POITURCANU	
PROIECTANT	
ing. Vasile ZLOTEA	
PROIECTANT	
ing. SIVIU MARIUT	
PROIECTANT	
ing. Claudia CIULEI	
TITLU PROIECT:	Dezvoltarea transportului public si alternativ in orasul Podul Iloaiei, Judetului Iasi
AMPLASAMENT:	Orasul Podul Iloaiei, Jud. Iasi Localitate Podul Iloaiei, Scaballeni, Holm, Buddi, Costieni
BENEFICIAR:	Orasul Podul Iloaiei
NUMAR PROIECT:	02/2025
FAZA PROIECT:	SF
DATA PROIECT:	03/2025
REVIZIA:	00
NUMAR PLANSĂ:	PS1.03
SCARA:	1:500
TITLU PLANSA:	Plan de situatie Podul Iloaiei (DJ 282D) trotuare

Inceput Proiect
Lucrari de modernizare Trotuar DJ282D stanga_2
Km 0+000,000 - 0+596,71
Lungime = 596,71 m

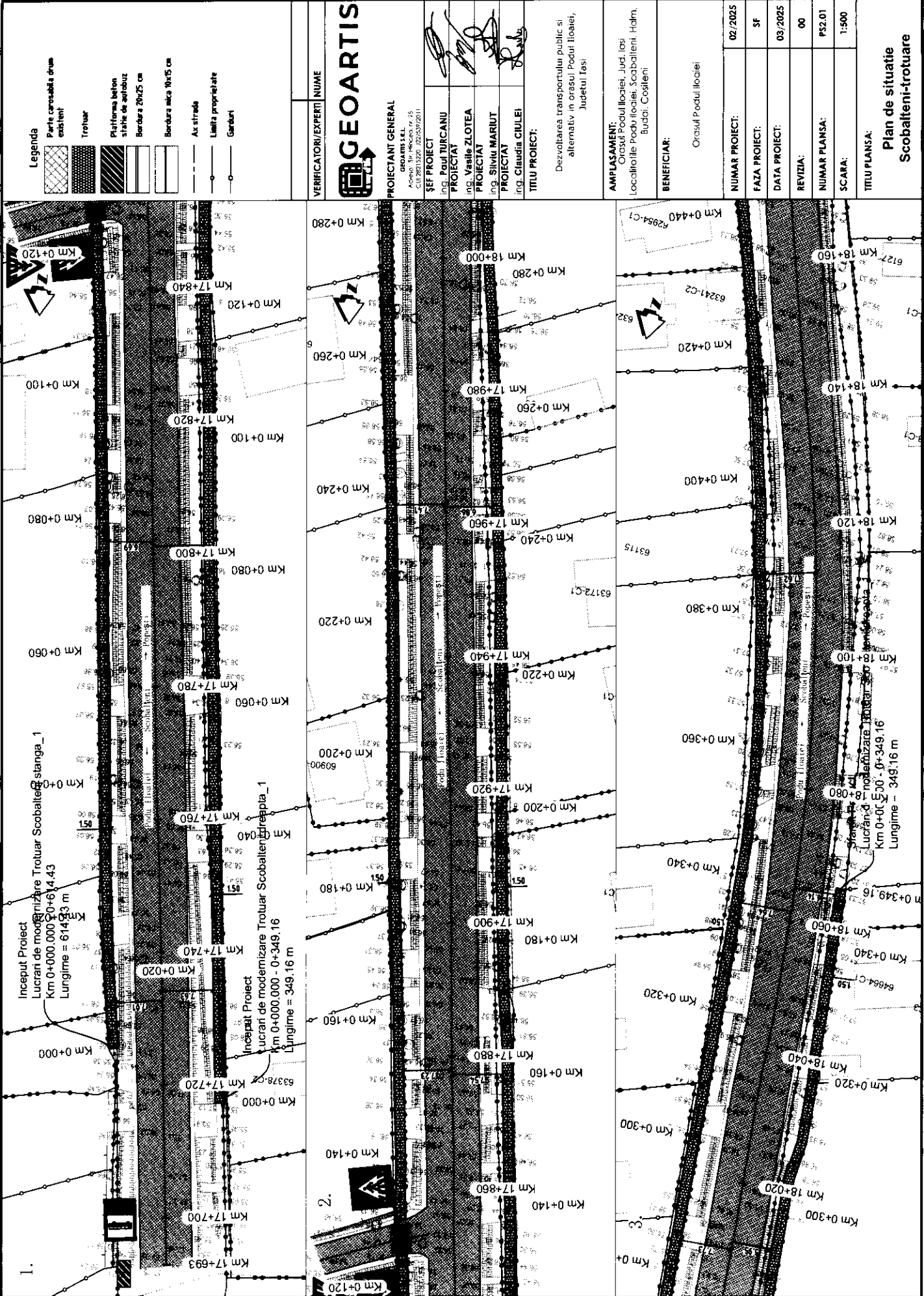
apna_2











Legenda

	Pavale carosabile drum existenti
	Trotuar
	Platforma beton stare de autozuz
	Bordura 20x25 cm
	Bordura mica 10x15 cm
	As strada
	Limita proprietate
	Garituri

VERIFICATORI/EXPERTI	NUME
GEOARTIS	
PROIECTANT GENERAL GEOARTIS SA Adresa: Str. Hincica, nr. 25 Cluj-Napoca, Romania, 540020	
SF PROIECT Ing. Paul TURCANU PROIECTANT Ing. Vasile ZLOTEA PROIECTANT Ing. SIMIU MARIUT PROIECTANT Ing. Claudia CIULEI PROIECTANT	
TITLU PROIECT: Dezvoltarea transportului public si alternativ in orasul Podul Iloaiei, Judetul Iasi	
AMPLASAMENT: Orasul Podul Iloaiei, Jud. Iasi Localitate Podul Iloaiei, Scobalireni, Holm, Budai, Costeni	
BENEFICIAR: Orasul Podul Iloaiei	
NUMAR PROIECT:	02/2025
FAZA PROIECT:	SF
DATA PROIECT:	03/2025
REVIZIA:	00
NUMAR PLANSA:	PS1.04
SCARA:	1:500
TITLU PLANSA: Plan de situatie Podul Iloaiei (DJ 282D) trotuare	



Legenda

-  Parte carosabile drum
existenti
-  Trotuar
-  Platforma beton
stare de ajuutoz
-  Bordura 20x25 cm
-  Bordura mica 10x15 cm
-  Ax strada
-  Limita proprietate
-  Cabluri

VERIFICATOR/EXPERTI NUME
GEOARTIS

PROIECTANT GENERAL
Adresa: Str. Republicii, Nr. 25
CUI: 86915202, 02/25/2011

SEF PROIECT
ing. PEIU TURCANU
PROIECTANT
ing. VASILE ZLOTEA
PROIECTANT
ing. SILVIU MARIUT
PROIECTANT
ing. CLAUDIA CIULEI
TITLU PROIECT:

Dezvoltarea transportului public si
alternativ in orasul Podul Iloaiei,
Judetul Iasi

AMPLASAMENT:
Orasul Podul Iloaiei, Jud. Iasi
Localitatile Podul Iloaiei, Scobalteni, Halm,
Buda, Costleni

BENEFICIAR:
Orasul Podul Iloaiei

NUMAR PROIECT:	02/2025
FAZA PROIECT:	SF
DATA PROIECT:	03/2025
REVIZIA:	00
NUMAR PLANSA:	PS2.01
SCALA:	1:500

TITLU PLANSA:
**Plan de situatie
Scobalteni-trotuare**

1.
Inceput Proiect
Lucrari de modernizare Trotuar Scobalteni stanga_1
Km 0+000,000 - 0+614,43
Lungime = 614,43 m

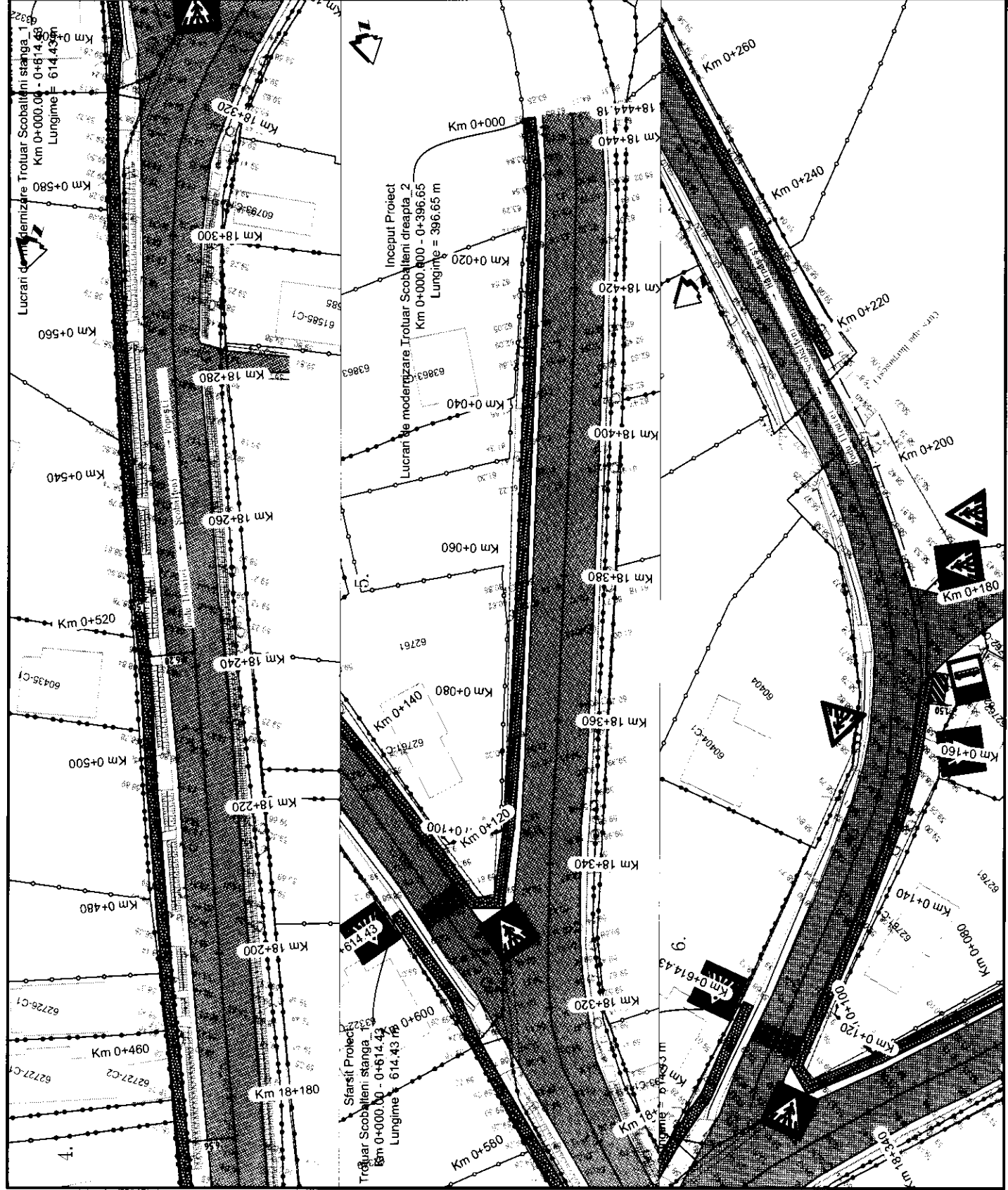
2.
Inceput Proiect
Lucrari de modernizare Trotuar Scobalteni dreapta_1
Km 0+000,000 - 0+349,16
Lungime = 349,16 m

Lucrari de modernizare Trotuar Scobalteni
Km 0+000,000 - 0+349,16
Lungime = 349,16 m

Legenda


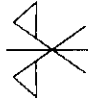
	Partea carosabilă drum existent
	Trottoar
	Platforma beton stative de autostradă
	Bordura 20x25 cm
	Bordura mica 8x15 cm
	As. strada
	Limita proprietate
	Canaluri

VERIFICATOR/EXPERTI	NUME
GEOARTIS	
PROIECTANT GENERAL	
Adresa: Str. Republicii, nr. 25 Cluj Napoca, Jud. Cluj, Romania CUI: 26915291, J223597201	
SEF PROIECT	ing. PEUTURCANU
PROIECTANT	ing. VASILE ZLOTEA
PROIECTANT	ing. SILVIU MARIUT
PROIECTANT	ing. CLAUDIA CIULEI
TITLU PROIECT:	
Dezvoltarea transportului public si alternativ in orasul Podul Iloaiei, Judetul Iasi	
AMPLASAMENT:	
Orasul Podul Iloaiei, Jud. Iasi Localitate Podul Iloaiei, Scobalteni, Holm, Buddai, Costieni	
BENEFICIAR:	
Orasul Podul Iloaiei	
NUMAR PROIECT:	02/2025
FAZA PROIECT:	SF
DATA PROIECT:	03/2025
REVIZIA:	00
NUMAR PLANSĂ:	PS2.02
SCALA:	1:500
TITLU PLANSĂ:	
Plan de situatie Scobalteni-trottoare	



Profil transversal tip DJ 282D

scara 1:50



VERIFICATORI/EXPERTI	NUME
GEOARTIS	
PROIECTANT GENERAL <small>GRUPUL SAU SOCIETATEA</small> <small>Adresa: Bulevardul nr. 25</small> <small>CUI: 290/5720/123/589/201</small>	
SEF PROIECT	
ing. PAUL TURCANU	
PROIECTAT	
ing. VASILE ZLOTEA	
PROIECTAT	
ing. SIMINA MARIUT	
PROIECTAT	
ing. CLAUDIA CIULEI	
TITLU PROIECT:	Dezvoltarea transportului public si alternativ in orasul Podul Iloaiei, Judetul Iasi
AMPLASAMENT:	Orasul Podul Iloaiei, Jud. Iasi Localitatea Podul Iloaiei, Scabalteni, Holm, Budai, Costieni
BENEFICIAR:	Orasul Podul Iloaiei
NUMAR PROIECT:	02/2025
FAZA PROIECT:	SF
DATA PROIECT:	03/2025
REVIZIA:	00
NUMAR PLANSA:	D-PI-01
SCARA:	1:50
TITLU PLANSA:	Profil transversal DJ 282D