




Nr. 12054 / 13.03 2025

Nr. de exemplare : 1
Exemplar nr. 1

 **✓** Aprobat,
PREȘEDINTE
Costel ALEXE

SCRISOARE DE INTENȚIE

Județul Iași, reprezentat prin Consiliul Județean Iași intenționează să achiziționeze **servicii de întocmire a documentațiilor cadastrale de intabulare și înscriere a dreptului de proprietate al Județului Iași – Consiliul Județean Iași asupra construcțiilor amplasate pe două terenuri situate în UAT Lețcani și UAT Țuțora**, prin achiziție directă și invită pe cei interesați să depună ofertă în acest sens.

1. Denumirea autorității contractante: **Județul Iași**;
2. Adresa/telefon/fax: **Consiliul Județean Iași**, Calea Chișinăului nr. 23, cod 700265, municipiul Iași, telefon 0232-235100-477, fax 0232-210336;
3. Procedura aplicată: **achiziție directă**;
4. Cod CPV: **71354300-7 Servicii de cadastru (Rev.2)**;
5. Sursa de finanțare: **Buget propriu**;
6. Valoarea estimată totală: **5000 lei fără TVA, din care 2500 lei fără TVA pentru Lot I și 2500 lei pentru Lot II**;
7. Criteriul de atribuire: **prețul cel mai scăzut**.
8. Data limită de depunere a ofertelor: **18.03.2025, ora 11.00**;
9. **Informații:**

LOT I – Servicii de întocmire a documentației cadastrale pentru intabulare și înscriere a dreptului de proprietate al Județului Iași – Consiliul Județean Iași la Oficiul de Cadastru și Publicitate Imobiliară, asupra construcțiilor amplasate pe terenul cu nr. cadastral 61077, UAT Lețcani

- construcțiile au rezultat ca urmare a implementării proiectului „Transagropolis Transfrontier Agribusiness Support”, conform Autorizației de Construire nr. 04/04.02.2014, emisă de Primăria Comunei Lețcani și sunt situate pe terenul în suprafață de 2 ha identificat cadastral cu nr. 61077, proprietate privată a Comunei Lețcani, cu drept de administrare Județul Iași;

- intabularea este necesară pentru exercitarea dreptului de proprietate și exploatare, în conformitate cu prevederile O.U.G. 57/2019 privind Codul Administrativ;

LOT II – Servicii de întocmire a documentației cadastrale pentru intabulare și înscriere a dreptului de proprietate al Județului Iași – Consiliul Județean Iași la Oficiul de Cadastru și Publicitate Imobiliară, asupra construcțiilor amplasate pe terenul cu nr. cadastral 63720, UAT Țuțora

- construcțiile au rezultat ca urmare a implementării proiectului „Sistem de management integrat al deșeurilor în județul Iași”, conform Autorizațiilor de Construire nr. 15/25.06.2014 și 6/10.02.2014, emisă de Primăria Comunei Țuțora și sunt situate pe terenul în suprafață de 380.907 mp identificat cadastral cu nr. 63720, proprietate a Comunei Țuțora, cu drept de administrare Județul Iași;

- intabularea este necesară pentru exercitarea dreptului de proprietate și continuarea proiectelor viitoare legate de managementul integrat al deșeurilor în Județul Iași;

CERINȚE:

- pentru fiecare lot, serviciile vor fi prestate de o persoană fizică sau juridică autorizată de Agenția Națională de Cadastru și Publicitate Imobiliară;

- ofertantul va prezenta autorizația emisă de Agenția Națională de Cadastru și Publicitate Imobiliară.

10. Se va oferta prețul în lei fără TVA, cu TVA explicitat separat, pentru fiecare lot în parte;

11. Se poate depune ofertă pentru unul sau pentru ambele loturi;

12. Prețul ofertat pentru fiecare lot în parte, va include toate cheltuielile, inclusiv costul transportului documentației la sediul Consiliului Județean Iași.

13. În cazul în care societatea nu este plătitoare de TVA, se va menționa acest lucru în oferta care va fi depusă.

14. Pentru fiecare lot în parte, se va menționa în ofertă durata estimată în care se poate realiza documentația și termenul de valabilitate al ofertei.

15. Plata se va efectua în contul de Trezorerie al operatorului economic.

16. Se atașează extrasele de carte funciară ale terenurilor identificare cu numerele cadastrale 61077 UAT Lețcani și 63720 UAT Țuțora.


Oferta de preț, având mențiunea „**Pentru DIRECȚIA ACHIZIȚII PUBLICE- Compartiment Achiziții Publice Directe**”, va fi depusă la registratura Consiliului Județean Iași sau transmisă pe adresa de email: achizitii publice@icc.ro.

**DIRECTOR EXECUTIV,
Anca Luminia MUȘCHERU**

*Îmi asum în totalitate responsabilitatea corectitudinii și legalității
în solidar cu întocmirorul înscrisului*

**COMPARTIMENTUL ACHIZIȚII
PUBLICE DIRECTE,
Coordonator,
Mariana PIETRARU**

*Îmi asum responsabilitatea pentru fundamentarea, corectitudinea,
legalitatea întocmirii acestui înscris oficial*





Oficiul de Cadastru și Publicitate Imobiliară IASI
Biroul de Cadastru și Publicitate Imobiliară Iasi

EXTRAS DE CARTE FUNCİARĂ PENTRU INFORMARE

Carte Funciară Nr. 61077 Letcani

| | |
|------------|-------|
| Nr. cerere | 32089 |
| Ziua | 14 |
| Luna | 02 |
| Anul | 2025 |

Cod verificare
100186272928



A. Partea I. Descrierea Imobilului

TEREN Intravilan

Adresa: Loc. Letcani, Jud. Iasi

| Nr. Crt | Nr. cadastral topografic | Nr. | Suprafata* (mp) | Observatii / Referinte |
|---------|--------------------------|-----|-----------------|------------------------|
| A1 | 61077 | | 20.000 | |

B. Partea II. Proprietari și acte

| Înscrieri privitoare la dreptul de proprietate și alte drepturi reale | | | Referințe |
|---|--|--|-----------|
| 9724 / 03/02/2012 | | | |
| Act Administrativ nr. Hotararea nr. 116, din 17/09/2009 (privind modificare inventar domeniu public si privat al comunei, emisa de Consiliul Local al Comunei Letcani + Anexa 1 la Hotararea nr. 116 din 17.09.2009, Adeverinta nr. 688 din 02.02.2012 emisa de Primaria com. Letcani); | | | |
| B1 | Intabulare, drept de PROPRIETATE, dobandit prin Lege, cota actuala 1/1 | | A1 |
| 1) COMUNA LETCANI , domeniu privat | | | |
| 5703 / 21/01/2014 | | | |
| Act Administrativ nr. hotararea nr 27, din 28/03/2013 emis de CONSILIUL LOCAL LETCANI; | | | |
| B3 | se noteaza trecerea imobilului din extravilan comuna Letcani in intravilan extins conform PUZ comuna Letcani | | A1 |

C. Partea III. SARCINI

| Înscrieri privind dezmembrămintele dreptului de proprietate, drepturi reale de garanție și sarcini | | | Referințe |
|--|---|--|-----------|
| 10478 / 07/02/2012 | | | |
| Act Administrativ nr. 63, din 04/11/2011 emis de CONSILIUL LOCAL LETCANI ((hotarare)); | | | |
| C1 | Intabulare, drept de ADMINISTRAREcu titlu gratuit pe durata de 15 ani | | A1 |
| 1) CONSILIUL JUDETEAN IASI | | | |

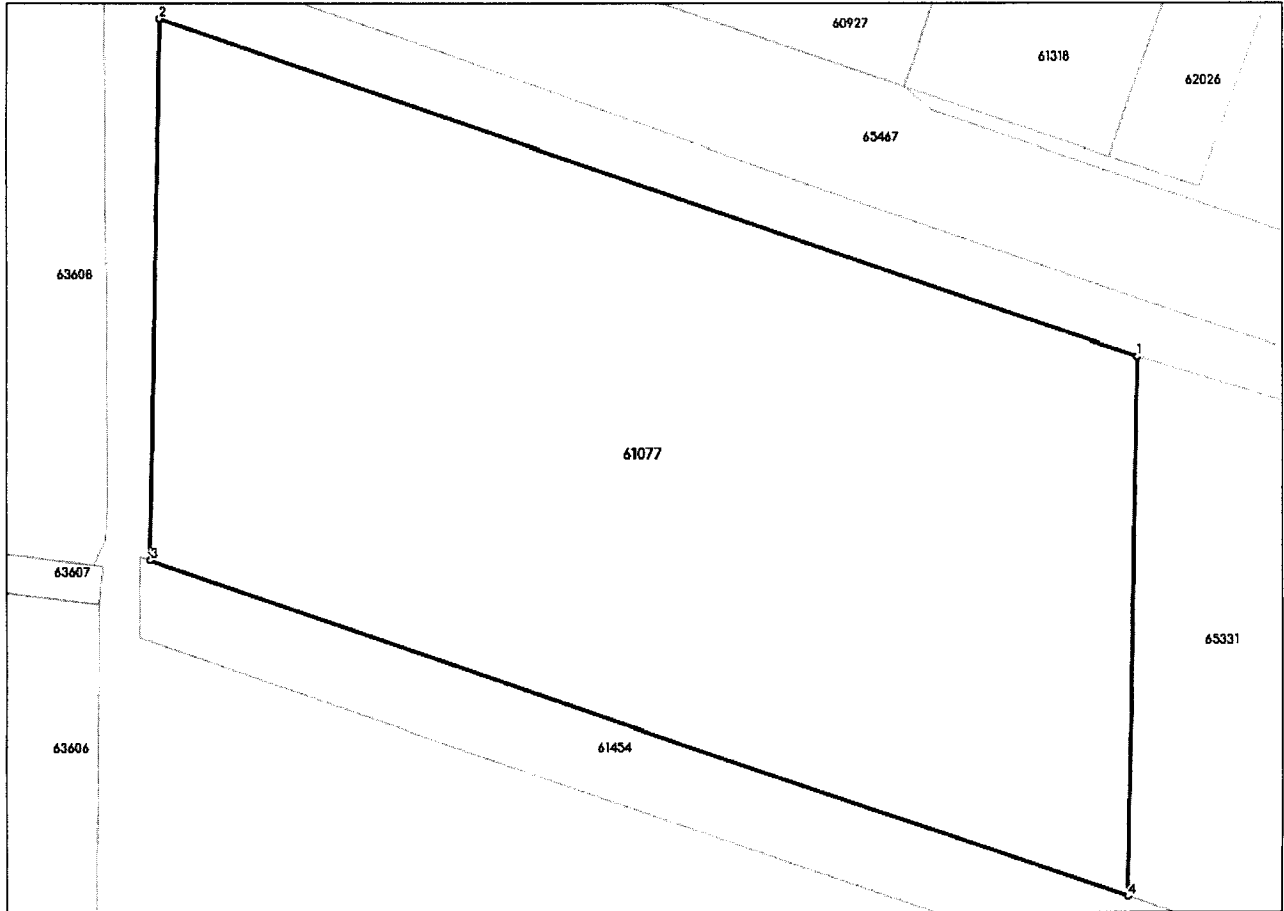
Anexa Nr. 1 La Partea I

Teren

| | | |
|--------------|-----------------|------------------------|
| Nr cadastral | Suprafața (mp)* | Observații / Referințe |
| 61077 | 20.000 | |

* Suprafața este determinată în planul de proiecție Stereo 70.

DETALII LINIARE IMOBIL



Date referitoare la teren

| Nr Crt | Categorie folosință | Intra vilan | Suprafața (mp) | Tarla | Parcelă | Nr. topo | Observații / Referințe |
|--------|---------------------|-------------|----------------|-------|---------|----------|------------------------|
| 1 | pasune | DA | 20.000 | 25 | 774/25 | - | |

Lungime Segmente

1) Valorile lungimilor segmentelor sunt obținute din proiecție în plan.

| Punct început | Punct sfârșit | Lungime segment (= m) |
|---------------|---------------|-----------------------|
| 1 | 2 | 200.0 |
| 2 | 3 | 105.324 |
| 3 | 4 | 200.0 |
| 4 | 1 | 105.324 |

** Lungimile segmentelor sunt determinate în planul de proiecție Stereo 70 și sunt rotunjite la 1 milimetru.

*** Distanța dintre puncte este formată din segmente cumulate ce sunt mai mici decât valoarea 1 milimetru.

Extrasul de carte funciară generat prin sistemul informatic integrat al ANCPI conține informațiile din cartea funciară active la data generării. Acesta este valabil în condițiile prevăzute de art. 7 din Legea nr. 455/2001, coroborat cu art. 3 din O.U.G. nr. 41/2016, exclusiv în mediul electronic, pentru activități și procese administrative prevăzute de legislația în vigoare. Valabilitatea poate fi extinsă și în forma fizică a documentului, fără semnătură olografă, cu acceptul expres sau procedural al instituției publice ori entității care a solicitat prezentarea acestui extras.

Verificarea corectitudinii și realității informațiilor conținute de document se poate face la adresa www.ancpi.ro/verificare, folosind codul de verificare online disponibil în antet. Codul de verificare este valabil 30 de zile calendaristice de la momentul generării documentului.

Data și ora generării,

14/02/2025, 12:25



Oficiul de Cadastru și Publicitate Imobiliară IASI
Biroul de Cadastru și Publicitate Imobiliară Iasi

| | |
|------------|-------|
| Nr. cerere | 44069 |
| Ziua | 03 |
| Luna | 03 |
| Anul | 2025 |

Cod verificare
100186781459



EXTRAS DE CARTE FUNCİARĂ PENTRU INFORMARE

Carte Funciară Nr. 63720 Tutora

A. Partea I. Descrierea imobilului

TEREN Intravilan

Adresa: Jud. Iasi, UAT Tutora, Loc. Neidentificata, Intravilan conf. PUZ

| Nr. Crt | Nr. cadastral topografic | Suprafața* (mp) | Observații / Referințe |
|---------|--------------------------|-----------------|---|
| A1 | 63720 | 380.907 | Teren neimprejmuit; imobil inregistrat in CF sporadic 60525; |

B. Partea II. Proprietari și acte

| Înscrieri privitoare la dreptul de proprietate și alte drepturi reale | | Referințe |
|---|---|-----------|
| 159634 / 29/08/2022 | | |
| Registrul Cadastral al Imobilelor (UAT Tutora); Act Normativ lg.7/1996 emis de Parlamentul Romaniei; | | |
| B1 | Se infiinteaza cartea funciara a imobilului 63720 ca urmare a finalizarii inregistrarii sistematice. Imobilul se gaseste in registrul cadastral al imobilelor sub numarul 19006. | A1 |
| Act Notarial nr. 896, din 08/08/2013 emis de BNP CUBASA CARMEN (adresa nr.R 10395/31.07.2013 emisa de Municipiul Iasi-Unitatee Implementare Proiecte Mediu); | | |
| B2 | Se infiinteaza cartea funciara 60525 a imobilului cu numarul cadastral 60525/Tutora, rezultat din dezmembrarea imobilului cu numarul cadastral 466/1-468/1-467/1 (identificator electronic 60516) inregistrat in cartea funciara 497 (identificator electronic 60516); | A1 |
| Act Notarial nr. 24, din 10/07/2008 emis de BNP (hotararea nr 1201/31.10.1997,protocol 464/11.05.1998 intre Potgoria Copou SA si Comisia Comunala, proces verbal 13682/21.02.2007,hotararea nr 192/11.04.2005, contract de concesiune don 22.06.2005,hotararea nr 16/04.04.2005); | | |
| B3 | Intabulare, drept de PROPRIETATEintabulat initial in dosarele 69629/25.07.2008 si 67747//17.07.2008, dobandit prin Lege, cota actuala 1/1 1) COMUNA TUTORA , CIF:4540224 <i>OBSERVATII: pozitie transcrisa din CF 60516/Tutora, inregistrata prin incheierea nr. 69406 din 25/07/2008;</i> | A1 |
| Act Administrativ nr. 9, din 16/03/2012 emis de CL TUTORA (hotararea nr 82-27.03.2012 emisa de CJ IASI); | | |
| B4 | Intabulare, drept de ADMINISTRARE 1) JUDETUL IASI-CONSILIUL JUDETEAN IASI , CIF:999999999999, Lipsă CUI proprietar. | A1 |
| Act Administrativ nr. 43, din 15/10/2008 emis de CONSILIUL LOCAL TUTORA (adeverinta nr.2431/2013); | | |
| B5 | se noteaza schimbarea amplasamentului din extravilan in intravilan conf PUZ | A1 |

C. Partea III. SARCINI

| Înscrieri privind dezmembrămintele dreptului de proprietate, drepturi reale de garanție și sarcini | | Referințe |
|---|--|-----------|
| 159634 / 29/08/2022 | | |
| Act Notarial nr. contract de concesiune, din 22/06/2005 emis de BNP (hotararea nr 16/04.04.2005,hotararea nr 192/11.04.2005); | | |
| C1 | Intabulare, drept de CONCESIUNEpe durata de existenta a investitiei conform proiectului Managementul integrat al deseurilor in Iasi 1) CONSILIUL LOCAL AL MUNICIPIULUI IASI , CIF:999999999999, Lipsă CUI proprietar. <i>OBSERVATII: pozitie transcrisa din CF 60516/Tutora, inregistrata prin incheierea nr. 69406 din 25/07/2008;</i> | A1 |
| Act Administrativ nr. 9, din 16/03/2012 emis de CL TUTORA (hotararea nr 82-27.03.2012 emisa de CJ IASI); | | |
| C2 | b | A1 |

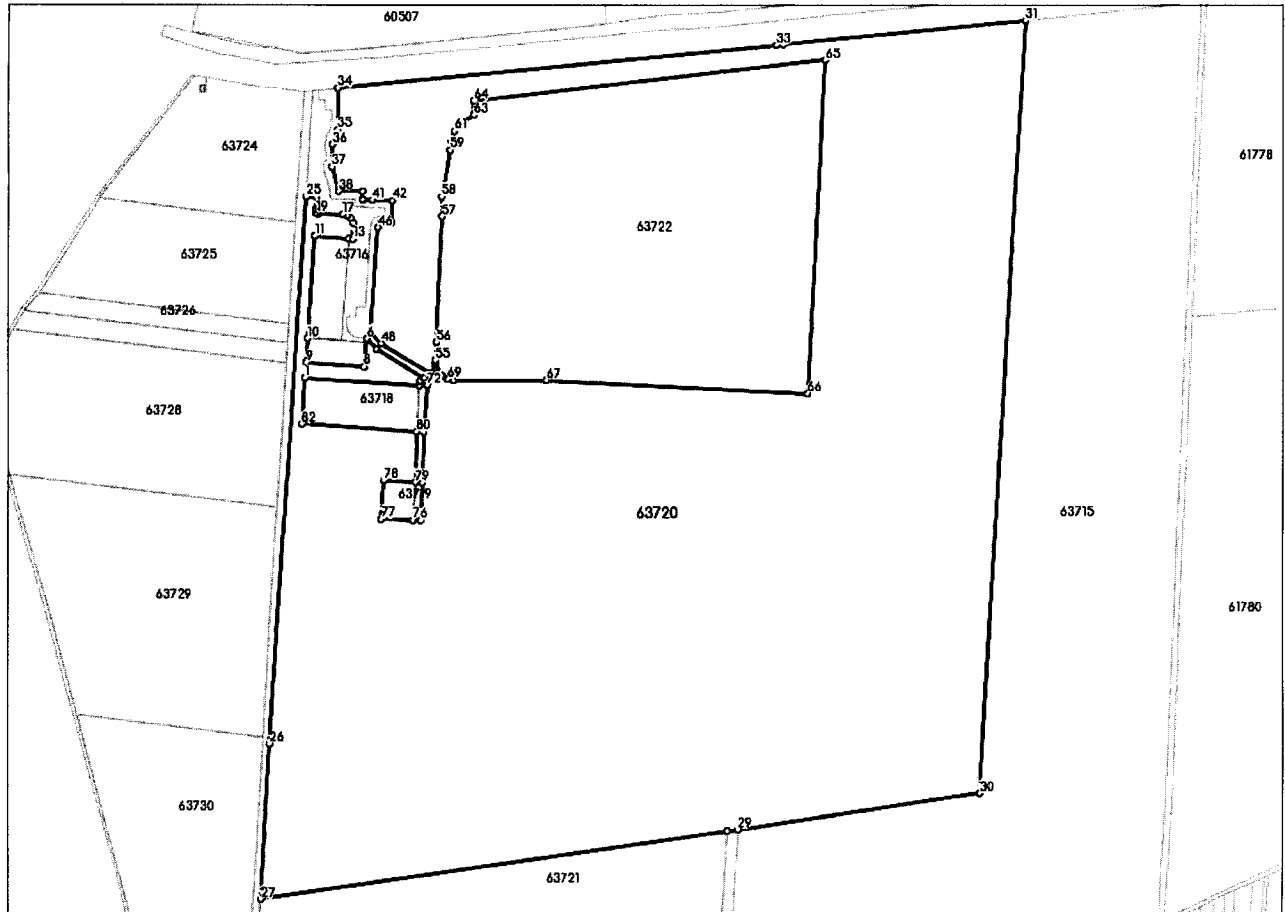
Anexa Nr. 1 La Partea I

Teren

| Nr cadastral | Suprafața (mp)* | Observații / Referințe |
|--------------|-----------------|--------------------------------------|
| 63720 | 380.907 | imobil inscris in CF sporadic 60525; |

* Suprafața este determinată în planul de proiecție Stereo 70.

DETALII LINIARE IMOBIL



Date referitoare la teren

| Nr Crt | Categorie folosință | Intra vilan | Suprafața (mp) | Tarla | Parcelă | Nr. topo | Observații / Referințe |
|--------|---------------------|-------------|----------------|-------|------------|----------|--|
| 1 | arabil | DA | 380.907 | 36/1 | 46/5, 46/7 | - | Conform act, imobilul se afla în parcelele A-45/5, A-45/6, A-46/7. Imobilul include parcela HCA-46/6 conform planului cadastral. Imobil repositionat în urma lucrărilor de înregistrare sistematică. |

Lungime Segmente

1) Valorile lungimilor segmentelor sunt obținute din proiecție în plan.

| Punct început | X / Y | Punct sfârșit | X / Y | Lungime segment | Punct început | X / Y | Punct sfârșit | X / Y | Lungime segment | Punct început | X / Y | Punct sfârșit | X / Y | Lungime segment |
|---------------|----------------------------|---------------|----------------------------|-----------------|---------------|----------------------------|---------------|----------------------------|-----------------|---------------|----------------------------|---------------|----------------------------|-----------------|
| 1 | 707.794,378 631.441,892 | 2 | 707.902,997 631.434,545 | 108.8 67 | 2 | 707.902,997 631.434,545 | 3 | 707.903,302 631.439,043 | 4.508 | 3 | 707.903,302 631.439,043 | 4 | 707.907,472 631.441,984 | 5.103 |
| 4 | 707.907,472 631.441,984 | 5 | 707.862,206 631.469,428 | 52.93 6 | 5 | 707.862,206 631.469,428 | 6 | 707.853,068 631.479,631 | 13.69 7 | 6 | 707.853,068 631.479,631 | 7 | 707.851,249 631.452,627 | 27.06 5 |
| 7 | 707.851,249 631.452,627 | 8 | 707.850,504 631.452,7 | 0.749 | 8 | 707.850,504 631.452,7 | 9 | 707.795,727 631.456,39 | 54.90 1 | 9 | 707.795,727 631.456,39 | 10 | 707.797,296 631.479,535 | 23.19 8 |
| 10 | 707.797,296 631.479,535 | 11 | 707.803,846 631.576,195 | 96.88 2 | 11 | 707.803,846 631.576,195 | 12 | 707.835,584 631.574,098 | 31.80 7 | 12 | 707.835,584 631.574,098 | 13 | 707.839,475 631.573,517 | 3.934 |
| 13 | 707.839,475 631.573,517 | 14 | 707.839,708 631.588,759 | 15.24 4 | 14 | 707.839,708 631.588,759 | 15 | 707.837,405 631.593,076 | 4.893 | 15 | 707.837,405 631.593,076 | 16 | 707.834,272 631.595,517 | 3.972 |
| 16 | 707.834,272 631.595,517 | 17 | 707.829,827 631.596,686 | 4.596 | 17 | 707.829,827 631.596,686 | 18 | 707.806,809 631.597,145 | 23.02 3 | 18 | 707.806,809 631.597,145 | 19 | 707.804,921 631.598,11 | 2.12 |
| 19 | 707.804,921 631.598,11 | 20 | 707.804,958 631.601,894 | 3.784 | 20 | 707.804,958 631.601,894 | 21 | 707.806,743 631.602,949 | 2.073 | 21 | 707.806,743 631.602,949 | 22 | 707.807,245 631.605,085 | 2.194 |
| 22 | 707.807,245 631.605,085 | 23 | 707.805,957 631.608,504 | 3.654 | 23 | 707.805,957 631.608,504 | 24 | 707.804,897 631.613,376 | 4.986 | 24 | 707.804,897 631.613,376 | 25 | 707.795,833 631.613,376 | 9.064 |
| 25 | 707.795,833 631.613,376 | 26 | 707.762,098 631.095,783 | 518.6 91 | 26 | 707.762,098 631.095,783 | 27 | 707.754,137 630.949,262 | 146.7 37 | 27 | 707.754,137 630.949,262 | 28 | 708.193,371 631.012,919 | 443.8 23 |
| 28 | 708.193,371 631.012,919 | 29 | 708.203,276 631.014,41 | 10.01 7 | 29 | 708.203,276 631.014,41 | 30 | 708.429,651 631.048,567 | 228.9 37 | 30 | 708.429,651 631.048,567 | 31 | 708.471,825 631.780,655 | 733.3 02 |
| 31 | 708.471,825 631.780,655 | 32 | 708.245,996 631.757,417 | 227.0 21 | 32 | 708.245,996 631.757,417 | 33 | 708.239,448 631.756,834 | 6.574 | 33 | 708.239,448 631.756,834 | 34 | 707.825,523 631.715,831 | 415.9 51 |
| 34 | 707.825,523 631.715,831 | 35 | 707.825,799 631.676,303 | 39.52 9 | 35 | 707.825,799 631.676,303 | 36 | 707.820,259 631.662,494 | 14.87 9 | 36 | 707.820,259 631.662,494 | 37 | 707.819,691 631.641,216 | 21.28 6 |
| 37 | 707.819,691 631.641,216 | 38 | 707.826,215 631.618,425 | 23.70 6 | 38 | 707.826,215 631.618,425 | 39 | 707.848,914 631.618,425 | 22.69 9 | 39 | 707.848,914 631.618,425 | 40 | 707.848,914 631.610,596 | 7.829 |
| 40 | 707.848,914 631.610,596 | 41 | 707.857,831 631.609,991 | 8.938 | 41 | 707.857,831 631.609,991 | 42 | 707.876,671 631.609,783 | 18.84 1 | 42 | 707.876,671 631.609,783 | 43 | 707.876,446 631.589,335 | 20.44 9 |
| 43 | 707.876,446 631.589,335 | 44 | 707.866,885 631.588,8 | 9.576 | 44 | 707.866,885 631.588,8 | 45 | 707.864,712 631.587,446 | 2.56 | 45 | 707.864,712 631.587,446 | 46 | 707.863,474 631.584,468 | 3.225 |
| 46 | 707.863,474 631.584,468 | 47 | 707.856,798 631.485,959 | 98.73 5 | 47 | 707.856,798 631.485,959 | 48 | 707.866,725 631.474,874 | 14.88 | 48 | 707.866,725 631.474,874 | 49 | 707.913,715 631.446,385 | 54.95 2 |
| 49 | 707.913,715 631.446,385 | 50 | 707.919,143 631.450,212 | 6.641 | 50 | 707.919,143 631.450,212 | 51 | 707.918,901 631.450,705 | 0.549 | 51 | 707.918,901 631.450,705 | 52 | 707.918,217 631.452,66 | 2.071 |
| 52 | 707.918,217 631.452,66 | 53 | 707.917,768 631.454,682 | 2.071 | 53 | 707.917,768 631.454,682 | 54 | 707.917,564 631.456,668 | 1.996 | 54 | 707.917,564 631.456,668 | 55 | 707.917,597 631.458,788 | 2.12 |
| 55 | 707.917,597 631.458,788 | 56 | 707.918,908 631.476,014 | 17.27 6 | 56 | 707.918,908 631.476,014 | 57 | 707.923,922 631.594,789 | 118.8 81 | 57 | 707.923,922 631.594,789 | 58 | 707.923,715 631.613,374 | 18.58 6 |
| 58 | 707.923,715 631.613,374 | 59 | 707.931,511 631.657,003 | 44.32 | 59 | 707.931,511 631.657,003 | 60 | 707.932,67 631.665,083 | 8.163 | 60 | 707.932,67 631.665,083 | 61 | 707.935,442 631.674,932 | 10.23 2 |
| 61 | 707.935,442 631.674,932 | 62 | 707.937,912 631.680,299 | 5.908 | 62 | 707.937,912 631.680,299 | 63 | 707.953,623 631.690,133 | 18.53 5 | 63 | 707.953,623 631.690,133 | 64 | 707.953,909 631.704,083 | 13.95 3 |
| 64 | 707.953,909 631.704,083 | 65 | 708.285,102 631.742,546 | 333.4 19 | 65 | 708.285,102 631.742,546 | 66 | 708.269,222 631.427,58 | 315.3 66 | 66 | 708.269,222 631.427,58 | 67 | 708.022,309 631.439,982 | 247.2 24 |
| 67 | 708.022,309 631.439,982 | 68 | 707.935,054 631.439,956 | 87.25 5 | 68 | 707.935,054 631.439,956 | 69 | 707.929,645 631.440,811 | 5.476 | 69 | 707.929,645 631.440,811 | 70 | 707.924,767 631.443,294 | 5.474 |
| 70 | 707.924,767 631.443,294 | 71 | 707.923,406 631.444,653 | 1.923 | 71 | 707.923,406 631.444,653 | 72 | 707.910,06 631.435,243 | 16.33 | 72 | 707.910,06 631.435,243 | 73 | 707.907,031 631.390,811 | 44.53 5 |
| 73 | 707.907,031 631.390,811 | 74 | 707.905,804 631.342,795 | 48.03 2 | 74 | 707.905,804 631.342,795 | 75 | 707.903,855 631.307,318 | 35.53 | 75 | 707.903,855 631.307,318 | 76 | 707.896,845 631.307,318 | 7.01 |
| 76 | 707.896,845 631.307,318 | 77 | 707.866,851 631.308,265 | 30.00 9 | 77 | 707.866,851 631.308,265 | 78 | 707.868,859 631.344,824 | 36.61 4 | 78 | 707.868,859 631.344,824 | 79 | 707.898,809 631.343,077 | 30.00 1 |
| 79 | 707.898,809 631.343,077 | 80 | 707.900,033 631.390,99 | 47.92 9 | 80 | 707.900,033 631.390,99 | 81 | 707.791,662 631.398,343 | 108.6 2 | 81 | 707.791,662 631.398,343 | 82 | 707.791,483 631.398,354 | 0.179 |
| 82 | 707.791,483 631.398,354 | 1 | 707.794,378 631.441,892 | 43.63 4 | | | | | | | | | | |

** Lungimile segmentelor sunt determinate în planul de proiecție Stereo 70 și sunt rotunjite la 1 milimetru.

*** Distanța dintre puncte este formată din segmente cumulate ce sunt mai mici decât valoarea 1 milimetru.

Carte Funciară Nr. 63720 Comuna/Oraș/Municipiu: Tutora

Certific că prezentul extras corespunde cu pozițiile în vigoare din cartea funciară originală, păstrată de acest birou.

Prezentul extras de carte funciară este valabil la autentificarea de către notarul public a actelor juridice prin care se sting drepturile reale precum și pentru dezbaterea succesiunilor, iar informațiile prezentate sunt susceptibile de orice modificare, în condițiile legii.

S-a achitat tariful de 0 RON, -, pentru serviciul de publicitate imobiliară cu codul nr. 272.

Data soluționării,

03-03-2025

Data eliberării,

__/__/__

Asistent Registrator,

Oswalda Alexandra Mihalache

(parafa și semnătura)

Referent,

(parafa și semnătura)