

PROIECT DE HOTĂRÂRE

privind atribuirea în folosință gratuită către Asociația de Dezvoltare Intercomunitară „Iași Infrastructură” a spațiului în suprafață de 24,34 mp, parte din imobilul înscris în Cartea funciară nr.134852-C1, situat în B-dul Ștefan cel Mare și Sfânt, nr.13, municipiul Iași

Consiliul Județean Iași,

Având în vedere:

- a) Referatul de aprobare prezentat de către Președintele Consiliului Județean Iași, în calitate sa de inițiator, înregistrat sub nr. 41957/14.11.2024,
- b) Raportul de specialitate înregistrat sub nr. 41958/14.11.2024, întocmit de Direcția Tehnică și Investiții- Serviciul Tehnic, Investiții, Patrimoniu și Monitorizarea Lucrărilor Publice din cadrul Consiliului Județean Iași;
- c) Adresa nr.33/16.10.2024, înregistrată la Consiliul Județean Iași sub nr.37769/16.10.2024, Asociația de Dezvoltare Intercomunitară „Iași Infrastructură” solicită sprijin în vederea identificării unui spațiu pentru relocarea activității asociației, în locația unde își desfășoară activitatea Direcția Județeană de Administrare a Drumurilor și Podurilor Iași, având în vedere că spațiul în care își desfășoară activitatea a intrat în renovare;
- d) Adresa Direcției Județene de Administrare a Drumurilor și Podurilor Iași nr.7633/18.10.2024, înregistrată la Consiliul Județean Iași sub nr.38612/23.10.2024, privind acordul de utilizare cu caracter temporar, a spațiului în suprafață de 24,34 mp, situat în Bdul Ștefan cel Mare și Sfânt, nr.13, municipiul Iași, de către Asociația de Dezvoltare Intercomunitară „Iași Infrastructură”, pe durata execuției lucrărilor de renovare;
- e) Hotărârea Consiliului Județean Iași nr.134/18.03.2020 privind actualizarea domeniului public al Județului Iași, cu modificările și completările ulterioare;
- f) Hotărârea Consiliului Județean Iași nr.63/21.02.2024 privind actualizarea domeniului public al Județului Iași administrat de Direcția Județeană de Administrare a Drumurilor și Podurilor Iași;
- g) Contractul de administrare nr.13452/27.04.2020 încheiat cu Direcția Județeană de Administrare a Drumurilor și Podurilor Iași;
- h) Prevederile art. 861, alin.3, art.874 lit.c) din Legea nr.287/2009 privind Cod Civil, cu modificările și completările ulterioare;
- i) Legea nr.24/2000 privind normele de tehnică legislativă, cu modificările și completările ulterioare;
- j) Legea nr.52/2003 privind transparența decizională în administrația publică, modificările și completările ulterioare;
- k) Ordonanța de Urgență nr.57 din 3 iulie 2019 privind Codul administrativ, cu modificările și completările ulterioare, art.173 alin.1, lit. b), alin.4 și art. 297, litera d); art.349-353;
- l) Constituția României art.136, alin.1, 2 și 4;

În temeiul art.173 și art.196 din Ordonanța de Urgență nr. 57 din 3 iulie 2019 privind Codul administrativ, cu modificările și completările ulterioare;

HOTĂRĂȘTE:

Art.1: (1) Se aprobă atribuirea în folosință gratuită către Asociația de Dezvoltare Intercomunitară „Iași Infrastructură” a spațiului în suprafață de 24,34 mp, parte din imobilul înscris în cartea funciară nr. 134852, identificat cadastral cu numărul 19041-C1, situat în B-dul. Ștefan cel Mare și Sfânt, nr.13, municipiul Iași, aflat în administrarea Direcției Județene de Administrare a Drumurilor și Podurilor Iași, în vederea funcționării/desfășurării activității instituției, pe durata execuției lucrărilor de intervenții la clădirea „Palat Administrativ”.

(2) Datele de identificare ale spațiului, ce este atribuit Asociației de Dezvoltare Intercomunitară „Iași Infrastructură”, sunt prezentate în Anexa, parte integrantă din prezenta hotărâre.

Art.2: Asociația de Dezvoltare Intercomunitară „Iași Infrastructură” are următoarele obligații:

- a) să folosească bunul potrivit destinației în vederea căreia i-a fost acordată folosința gratuită;
- b) să permită accesul reprezentanților Consiliului Județean Iași pentru efectuarea controlului asupra bunului;
- c) să nu modifice bunul în parte ori în integralitatea lui;
- d) la încetarea folosinței gratuite să restituie bunul în starea în care l-a primit în afară de ceea ce a pierit sau s-a deteriorat din cauza vechimii și liber de orice sarcini;

Art.3: Asociația de Dezvoltare Intercomunitară „Iași Infrastructură” va suporta toate cheltuielile generate de folosința spațiului.

Art.4: Prevederile prezentei hotărâri vor fi duse la îndeplinire de Direcția Tehnică și Investiții-Serviciul Tehnic, Investiții, Patrimoniu și Monitorizarea Lucrărilor Publice care va proceda la încheierea unui act adițional la contractul de administrare nr.13425/27.04.2020 cu Direcția Județeană de Administrare a Drumurilor și Podurilor Iași, precum și la perfectarea contractului de comodat și încheierea procesului verbal de predare primire cu Asociația de Dezvoltare Intercomunitară „Iași Infrastructură”, conform prevederilor art.1.

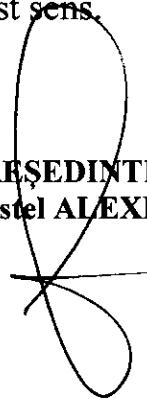
Art.5: Predarea primirea efectivă a spațiului în suprafață de 24,34 mp se va efectua în termen de 30 zile de la data perfectării înscrisurilor prevăzute la art.4.

Art.6: (1) Prezenta Hotărâre se comunică:

- a) Instituției Prefectului Județului Iași,
- b) Asociației de Dezvoltare Intercomunitară „Iași Infrastructură”,
- c) Direcției Județene de Administrare a Drumurilor și Podurilor Iași,
- d) Direcției Juridice, Direcției Economice și Direcției Tehnice și Investiții.

(2) Aducerea la cunoștință publică a prevederilor prezentei Hotărâri va fi asigurată de către compartimentele de specialitate din cadrul Consiliului Județean Iași cu atribuții în acest sens.

PREȘEDINTE,
Costel ALEXE



Data astăzi, _____ 2024

Avizat pentru legalitate,
Secretar General al Județului Iași
Lăcrămioara VERNICĂ DĂSCĂLESCU



DIRECȚIA JURIDICĂ
DIRECTOR EXECUTIV,
Gabriela ALUNGULESEI


Susține proiectul de hotărâre:
Direcția Tehnică și Investiții,
Director executiv: Marieta AFILIPOAIE



ÎNTOCMIT:
Alexandra DULGHERU



ȘEF SERVICIU,
Iogen GÎNJIU



DIRECȚIA TEHNICĂ ȘI INVESTIȚII,
DIRECTOR EXECUTIV
Marieta AFILIPOAIE





ROMÂNIA
JUDEȚUL IAȘI
CONSILIUL JUDEȚEAN IAȘI



Calea Chișinăului nr.23, cod.700265, Iași
Tel.: 0232 - 235100; Fax: 0232 - 210336; www.icc.ro



ANEXA nr.1

la Hotărârea Consiliului Județean Iași nr. _____ din _____.2024

Nr. crt.	Cod clasificare	Denumirea bunului	Elemente de identificare	Anul dobândirii (PIF)	Valoare de inventar (lei)
1.	1.6.2	Spațiu în C1-Clădire birouri	B-dul Ștefan cel Mare și Sfânt, nr.13, Municipiul Iași, Sc=24,34 mp, (P) nr.cad.19041, CF 134852-C1	2010	21.115,84

PREȘEDINTE,
Costel ALEXE

Administrator Public al Județului Iași,
Ștefan-Andrei CAZACU

Director executiv,
Marieta AFILIPOAIE

ȘEF SERVICIU,
Iogen GÎNJU

Întocmit,
Alexandra DULGHERU



ROMÂNIA

JUDEȚUL IAȘI - CONSILIUL JUDEȚEAN IAȘI



Calea Chișinăului nr.23, cod.700265, Iași
Tel.: 0232 - 235100; Fax: 0232 - 210336; www.icc.ro

Nr. 41957/14.11.2024

REFERAT DE APROBARE

la proiectul de hotărâre privind atribuirea în folosință gratuită către Asociația de Dezvoltare Intercomunitară „Iași Infrastructură” a spațiului în suprafață de 24,34 mp, parte din imobilul înscris în Cartea funciară nr.134852-C1, situat în B-dul Ștefan cel Mare și Sfânt, nr.13, municipiul Iași

Motivul emiterii actului administrativ:

Direcția Județeană de Administrare a Drumurilor și Poduri Iași, direcție cu personalitate juridică care funcționează sub autoritatea Consiliului Județean Iași, are în administrare, în conformitate cu Hotărârea Consiliului Județean Iași nr.134/18.03.2020, privind actualizarea domeniului public al Județului Iași, cu modificările și completările ulterioare și cu Hotărârea Consiliului Județean Iași nr.63/21.02.2024, un număr de 53 de drumuri județene, cu o lungime totală de 975.030 km, inclusiv spații pentru desfășurarea activității, conform Contractului de administrare nr.13452/27.04.2024.

Prin adresa nr.33/16.10.2024, înregistrată la Consiliul Județean Iași sub nr.37769/16.10.2024, Asociația de Dezvoltare Intercomunitară „Iași Infrastructură” solicită sprijin în vederea identificării unui spațiu pentru relocarea activității instituției, în locația în care își desfășoară activitatea Direcția Județeană de Administrare a Drumurilor și Podurilor Iași, având în vedere că sediul asociației a intrat în renovare.

Asociația de Dezvoltare Intercomunitară „Iași infrastructură” este o entitate juridică formată din mai multe unități administrativ-teritoriale, ce s-a constituit în scopul planificării, elaborării, coordonării, implementării de proiecte de investiții și are ca scop primar îmbunătățirea, modernizarea și eficientizarea infrastructurii rutiere din județul Iași.

Solicitarea asociației este justificată având în vedere colaborarea și obiectivele comune ale celor două entități juridice, ce urmăresc realizarea de proiecte importante pentru mobilitatea rutieră, siguranța traficului și aducerea la normele actuale ale drumurilor din județ.

Direcția Județeană de Administrare a Drumurilor și Podurilor Iași, a transmis prin adresa nr.7633/18.10.2024 înregistrată la Consiliul Județean Iași sub nr.38612/23.10.2024, acordul, în vederea punerii la dispoziție cu caracter temporar, a unui spațiu în suprafață de 24,34 mp, înscris în cartea funciară nr.134852, identificat cadastral cu numărul 19041 – C1, situat în B-dul Ștefan cel Mare și Sfânt, nr.13, municipiul Iași.

Spațiul ce va fi atribuit în folosință gratuită, către Asociația de Dezvoltare Intercomunitară „Iași Infrastructură”, are următoarele elemente de identificare:

Nr. crt.	Cod clasificare	Denumirea bunului	Elemente de identificare	Anul dobândirii (PIF)	Valoare de inventar (lei)
1.	1.6.2	Spațiu în C1-Clădire birouri	B-dul Ștefan cel Mare și Sfânt, nr.13, Municipiul Iași, Sc=24,34 mp, (P), nr.cad.19041-C1, CF 134852	2010	21.115,84

Dreptul de folosință asupra imobilului mai sus menționat, va fi acordat pe toată perioada renovării sediului asociației.

În conformitate cu prevederile art. 297, litera d) din Ordonanța de Urgență nr.57 din 3 iulie 2019 privind Codul administrativ, cu modificările și completările ulterioare și cu art.861, alin.3 din Legea nr.287/2009 privind Cod Civil, cu modificările și completările ulterioare, UAT Județul Iași-Consiliul Județean Iași atribuie în folosință gratuită către Asociația de Dezvoltare Intercomunitară „Iași infrastructură”, spațiul în suprafață de 24,34 mp, parte din imobilul identificat cu numărul cadastral

19041-C1, situat în Bdul Ștefan cel Mare și Sfânt, nr.13, Municipiul Iași, în vederea funcționării/desfășurării activității instituției, pe durata execuției lucrărilor de renovare a sediului.

Schimbări preconizate:

Spațiul în suprafață de 24,34 mp, parte din imobilul înscris în Cartea funciară nr.134852-C1, situat în B-dul Ștefan cel Mare, nr.13, municipiul Iași, va fi atribuit în folosință gratuită către Asociația de Dezvoltare Intercomunitară „Iași Infrastructură” în vederea funcționării/desfășurării activității, pe toată durata execuției lucrărilor de renovare a sediului asociației.

Direcția Tehnică și Investiții-Serviciul Tehnic, Investiții, Patrimoniu și Monitorizarea Lucrărilor Publice va proceda la încheierea unui act adițional la contractul de administrare nr.13425/27.04.2020 cu Direcția Județeană de Administrare a Drumurilor și Podurilor Iași, precum și la perfectarea contractului de comodat și încheierea procesului verbal de predare primire cu Asociația de Dezvoltare Intercomunitară „Iași Infrastructură”.

Temeiul legal:

- Prevederile art. 297, litera d), art.349-353, din Ordonanța de Urgență nr.57 din 3 iulie 2019 privind Codul administrativ, cu modificările și completările ulterioare;

- Prevederile art..861, alin.3, art. 874 , litera c) din Codul Civil, cu modificările și completările ulterioare;

- Constituția României art.136, alin. 1, 2 și 4;

- Hotărârea Consiliului Județean Iași nr.134/18.03.2020 privind actualizarea domeniului public al Județului Iași, cu modificările și completările ulterioare;

- Hotărârea Consiliului Județean Iași nr.63/21.02.2024 privind actualizarea domeniului public al Județului Iași administrat de Direcția Județeană de Administrare a Drumurilor și Podurilor Iași;


- Adresa Asociației de Dezvoltare Intercomunitară „Iași Infrastructură” nr.33/16.10.2024, înregistrată la Consiliul Județean Iași sub nr.37769/16.10.2024;

- Adresa Direcției Județene de Administrare a Drumurilor și Podurilor Iași nr.7633/18.10.2024, înregistrată la Consiliul Județean Iași sub nr.36321/23.10.2024.

- Contractul de administrare nr.13452/27.04.2020 încheiat cu Direcția Județeană de Administrare a Drumurilor și Podurilor Iași;

Față de cele prezentate, în conformitate cu art.182 alin. (2) din Ordonanța de Urgență a Guvernului nr. 57/2019 privind Codul administrativ, cu modificările și completările ulterioare, propun Consiliului Județean Iași spre dezbatere și adoptare, proiectul de hotărâre privind atribuirea în folosință gratuită către Asociația de Dezvoltare Intercomunitară „Iași infrastructură” a spațiului în suprafață de 24,34 mp, parte din imobilul identificat cu numărul cadastral 19041-C1, situat în Bdul Ștefan cel Mare, nr.13, Municipiul Iași, proprietatea publică a Județului Iași, în vederea funcționării/desfășurării activității instituției, pe durata execuției lucrărilor de renovare a sediului asociației.

INITIATOR
PREȘEDINTE
Costel ALEXE
JUDEȚUL IAȘI





Calea Chișinăului, nr.23, cod.700265, Iași

Tel.: 0232 - 235100; Fax: 0232 - 210336; www.icc.ro

Direcția Tehnică și Investiții – Serviciul Tehnic, Investiții, Patrimoniu și Monitorizarea Lucrărilor Publice



Nr. 419531/14.11.2024

RAPORT DE SPECIALITATE

la proiectul de hotărâre privind atribuirea în folosință gratuită către Asociația de Dezvoltare Intercomunitară „Iași Infrastructură” a spațiului în suprafață de 24,34 mp, parte din imobilul înscris în Cartea funciară nr. 134852-C1, situat în B-dul Ștefan cel Mare și Sfânt, nr.13, municipiul Iași

Documentare și analiză:

Domeniul public al județului Iași administrat de Direcția Județeană de Administrare a Drumurilor și Poduri Iași a fost actualizat prin Hotărârile Consiliului Județean Iași nr.134/18.03.2020 și nr.63/21.02.2024, cu modificările și completările ulterioare.

Prin adresa nr.33/16.10.2024, înregistrată la Consiliul Județean Iași sub nr.37769/16.10.2024, Asociația de Dezvoltare Intercomunitară „Iași Infrastructură” solicită sprijin în vederea identificării unui spațiu pentru relocarea activității asociației, în locația unde își desfășoară activitatea Direcția Județeană de Administrare a Drumurilor și Podurilor Iași, având în vedere execuția lucrărilor de renovare a sediului actual.

Direcția Județeană de Administrare a Drumurilor și Podurilor Iași, direcție cu personalitate juridică care funcționează sub autoritatea Consiliului Județean Iași, deține în administrare spații, conform Contractului de administrare nr.13452/27.04.2024, alocate pentru desfășurarea activității instituției.

Ca răspuns la cele solicitate, Direcția Județeană de Administrare a Drumurilor și Podurilor Iași, a transmis prin adresa nr.7633/18.10.2024 înregistrată la Consiliul Județean Iași sub nr.38612/23.10.2024, acordul, în vederea punerii la dispoziție cu caracter temporar, a unui spațiu în suprafață de 24,34 mp, înscris în cartea funciară nr.134852, număr cadastral 19041 – C1, situat în Bdul Ștefan cel Mare și Sfânt, nr.13, municipiul Iași.

Spațiul va fi utilizat cu caracter temporar pe toată durata de renovare a sediului asociației.

Fundamentare tehnică:

Asociația de Dezvoltare Intercomunitară „Iași infrastructură” este o entitate formată din mai multe unități administrativ-teritoriale ale Iașului ce are ca scop primar îmbunătățirea, modernizarea și eficientizarea infrastructurii rutiere din județul Iași.

Asociația s-a constituit în scopul planificării, elaborării, coordonării, implementării de proiecte de investiții pentru dezvoltarea infrastructurii pentru transportul rutier printr-un mecanism de finanțare specific obiectivelor propuse.

Prin adresa nr.33/16.10.2024, înregistrată la Consiliul Județean Iași sub nr.37769/16.10.2024, Asociația de Dezvoltare Intercomunitară „Iași Infrastructură”, solicită sprijin în vederea identificării unui spațiu pentru relocarea activității instituției, în locația unde își desfășoară activitatea Direcția Județeană de Administrare a Drumurilor și Podurilor Iași, având în vedere că având în vedere că sediul asociației a intrat în renovare.

Solicitarea asociației este justificată având în vedere colaborarea și obiectivele comune ale celor două entități juridice, ce urmăresc realizarea de proiecte importante pentru dezvoltarea infrastructurii rutiere din județ.

Direcția Județeană de Administrare a Drumurilor și Podurilor Iași, a transmis prin adresa nr.7633/18.10.2024 înregistrată la Consiliul Județean Iași sub nr.38612/23.10.2024, acordul, în vederea punerii la dispoziție cu caracter temporar, a unui spațiu în suprafață de 24,34 mp, înscris în cartea funciară nr.134852, identificat cadastral cu numărul 19041 – C1, situat în B-dul Ștefan cel Mare și Sfânt, nr.13, municipiul Iași.

Spațiul ce va fi atribuit în folosință gratuită, către Asociația de Dezvoltare Intercomunitară „Iași Infrastructură”, are următoarele elemente de identificare:

Nr. crt.	Cod clasificare	Denumirea bunului	Elemente de identificare	Anul dobândirii (PIF)	Valoare de inventar (lei)
1	1.6.2	Spațiu în C1- Clădire birouri	B-dul Ștefan cel Mare și Sfânt, nr.13, Municipiul Iași, Sc=24,34 mp, (P) , nr.cad.19041, CF 134852-C1	2010	21.115,84

Solicitarea Asociației de Dezvoltare Intercomunitară Zona Metropolitană Iași este în conformitate prevederile art.41 din Ordonanța Guvernului nr. 26/2000 cu privire la asociații și fundații, cu modificările și completările ulterioare.

În conformitate cu prevederile art. 297, litera d), art.349-353 din Ordonanța de Urgență nr.57 din 3 iulie 2019 privind Codul administrativ, cu modificările și completările ulterioare și cu art.861, alin.3 din Legea nr.287/2009 privind Cod Civil, cu modificările și completările ulterioare, supunem aprobării plenului Consiliului Județean Iași, proiectul de hotărâre privind atribuirea în folosință gratuită către Asociația de Dezvoltare Intercomunitară „Iași infrastructură” a suprafeței de 24,34 mp, înscrisă în cartea funciară nr.134852, identificat cadastral cu numărul 19041 – C1, situată în B-dul Ștefan cel Mare și Sfânt, nr.13, municipiul Iași, proprietatea publică a Județului Iași, aflată în administrarea Direcției Județene de Administrare a Drumurilor și Podurilor Iași, în vederea funcționării/desfășurării activității asociației, pe toată durata de execuție a lucrărilor de renovare sediului.

Certificarea conformității proiectului de hotărâre cu prevederile legislative:

- Prevederile art. 297, litera d), art.349-353 , din Ordonanța de Urgență nr.57 din 3 iulie 2019 privind Codul administrativ, cu modificările și completările ulterioare;
- Prevederile art. 861, alin.3, art.874 , lit.c) din Codul Civil, cu modificările și completările ulterioare;
- Constituția României art.136, alin. 1, 2 și 4;
- Hotărârea Consiliului Județean Iași nr.134/18.03.2020 privind actualizarea domeniului public al Județului Iași, cu modificările și completările ulterioare;
- Hotărârea Consiliului Județean Iași nr.63/21.02.2024 privind actualizarea domeniului public al Județului Iași administrat de Direcția Județeană de Administrare a Drumurilor și Podurilor Iași;
- Adresa Asociației de Dezvoltare Intercomunitară „Iași Infrastructură” nr.33/16.10.2024, înregistrată la Consiliul Județean Iași sub nr.37769/16.10.2024;
- Adresa Direcției Județene de Administrare a Drumurilor și Podurilor Iași nr.7633/18.10.2024, înregistrată la Consiliul Județean Iași sub nr.36321/23.10.2024.

Concluzii:

În urma analizării proiectului de hotărâre și a documentării efectuate, certificăm faptul că proiectul de hotărâre îndeplinește cerințele de natură tehnică, economică și juridică.

Administrator Public al Județului Iași,
Ștefan-Andrei CAZACU




Director Executiv,
Marieta AFILIPOAIE



Șef Serviciu,
Iogen GÎNÎU



Întocmit,
Alexandra DULGHERU






Oficiul de Cadastru și Publicitate Imobiliară IASI
Biroul de Cadastru și Publicitate Imobiliară Iasi

EXTRAS DE CARTE FUNCİARĂ PENTRU INFORMARE

Carte Funciară Nr. 134852 Iasi

Nr. cerere	215569
Ziua	25
Luna	10
Anul	2024
Cod verificare 100180913029	



A. Partea I. Descrierea imobilului

TEREN

Nr. CF vechi:73000

Adresa: Loc. Iasi, Sos Stefan cei Mare si Sfânt, Nr. 13, Jud. Iasi

Nr. Crt	Nr. cadastral topografic	Nr.	Suprafața* (mp)	Observații / Referințe
A1	CAD: 19041		1.738	Construcția C1 înscrisă în CF 134852-C1; Construcția C2 înscrisă în CF 134852-C2; suprafața de 1738,46 mp

B. Partea II. Proprietarii și acte

Înscrieri privitoare la dreptul de proprietate și alte drepturi reale		Referințe
58326 / 25/06/2008		
Hotărare nr. de guvern 1354/2001 (hotărarea C.L. nr 22/29.01.2001, 60/26.05.2001, 78/23.10.1999);		
B1	Intabulare, drept de PROPRIETATE, dobândit prin Lege, cota actuală 1/1	A1 / B.3
	1) CONSILIUL JUDEȚEAN IASI	
	OBSERVATII: (provenita din conversia CF 73000)	
190470 / 12/10/2023		
Act Administrativ nr. 183, din 27/04/2023 emis de CONSILIUL JUDEȚEAN IASI; Act Administrativ nr. 23268, din 09/06/2023 emis de CONSILIUL JUDEȚEAN IASI;		
B3	Intabulare, drept de ADMINISTRARE	A1
	1) DIRECTIA JUDEȚEANĂ DE ADMINISTRARE A DRUMURILOR SI PODURILOR IASI, CIF:14009336	

C. Partea III. SARCINI

Înscrieri privind dezmembărările dreptului de proprietate, drepturi reale de garanție și sarcini		Referințe
93658 / 07/10/2011		
Act Administrativ nr. decizia nr 87, din 04/02/1991 emis de CL Iasi (hotărare nr 201/27.07.2011 CL Iasi; hotărare nr 1354/27.12.2001; adresa nr 30024/15.04.2011 emisa de Serviciul Gis);		
C1	Intabulare, drept de FOLOSINTA SPECIALA asupra cotei indivize de 87.50 mp aferent imobilului înscris în CFE 134852-C1-U2	A1
	1) MINISTERUL AGRICULTURII SI DEZVOLTĂRII RURALE-DIRECTIA PENTRU AGRICULTURA IASI	

Anexa Nr. 1 La Partea I

Teren

Nr cadastral	Suprafața (mp)*	Observații / Referințe
CAD: 19041	1.738	suprafata de 1738,46 mp

* Suprafața este determinată în planul de proiecție Stereo 70.

DETALII LINIARE IMOBIL

Date referitoare la teren

Nr Crt	Categorie folosință	Intra vilan	Suprafața (mp)	Tarla	Parcelă	Nr. topo	Observații / Referințe
1	curti constructii	-	-	-	-	-	

Extrasul de carte funciară generat prin sistemul informatic integrat al ANCPI conține informațiile din cartea funciară active la data generării. Acesta este valabil în condițiile prevăzute de art. 7 din Legea nr. 455/2001, coroborat cu art. 3 din O.U.G. nr. 41/2016, exclusiv în mediul electronic, pentru activități și procese administrative prevăzute de legislația în vigoare. Valabilitatea poate fi extinsă și în forma fizică a documentului, fără semnătură olografă, cu acceptul expres sau procedural al instituției publice ori entității care a solicitat prezentarea acestui extras.

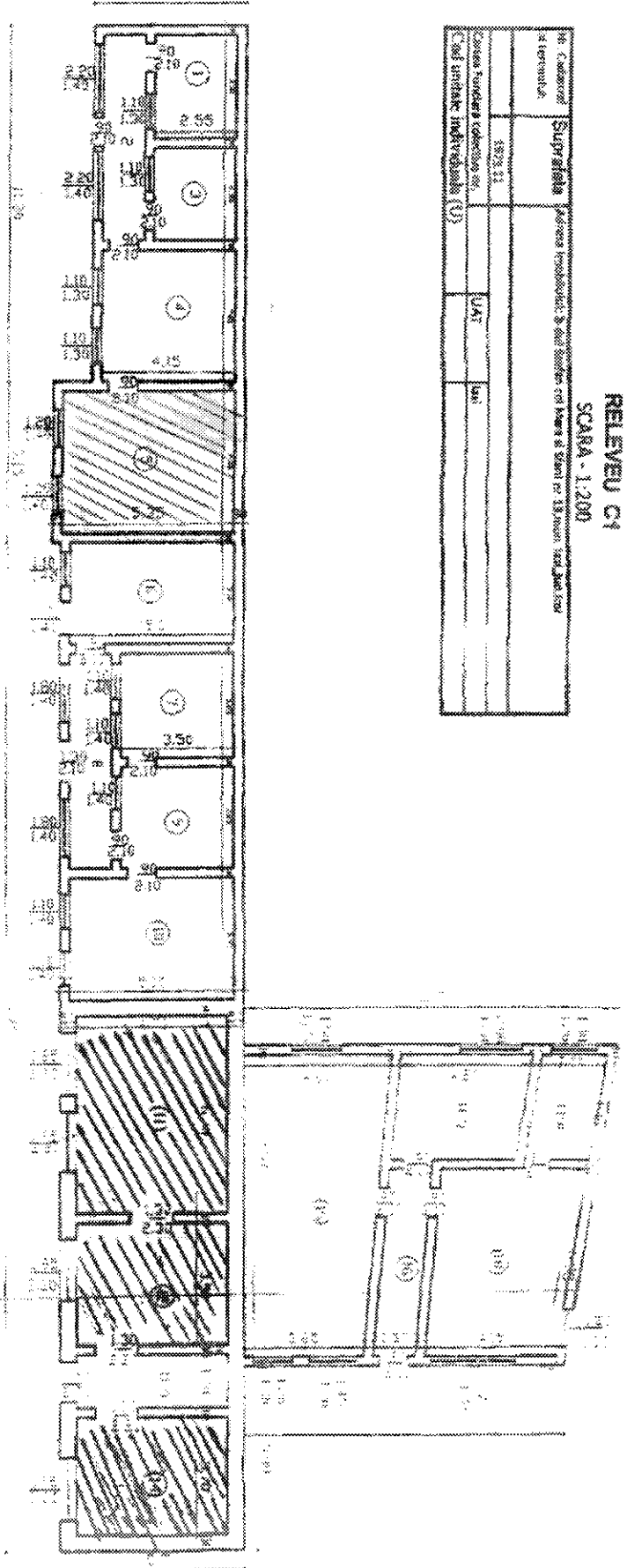
Verificarea corectitudinii și realității informațiilor conținute de document se poate face la adresa www.ancpi.ro/verificare, folosind codul de verificare online disponibil în antet. Codul de verificare este valabil 30 de zile calendaristice de la momentul generării documentului.

Data și ora generării,

25/10/2024, 09:25

Recepțiunea suprafețe		
Nr. încăpere	Denumire încăpere	Suprafața utilă (mp)
1	CAMERA	8,42
2	CAMERA	7,86
3	CAMERA	7,62
4	CAMERA	17,22
5	CAMERA	38,34
6	CAMERA	10,38
7	CAMERA	11,36
8	Hol	8,51
9	CAMERA	11,36
10	CAMERA	39,15
11	CAMERA	28,14
12	CAMERA	18,30
13	Hol	7,69
14	CAMERA	17,28
15	CAMERA	33,37
16	Hol	7,74
17	CAMERA	18,80
18	CAMERA	28,34
19	CAMERA	5,6
Total suprafețe office		314,91
Total general		314,91

Executanți autorizat



Denumirea si date tehnice de identificare (marca, numar de fabrica, serie, etc.)

FISA MIJLOCULUI FIX

Cont m. fix: 212.01.01.02.G.1.01

15.06.2023 - 28.10.2024

Domeniul public si nu se supun amortizarii

Inventar: 1199

Subvenții

nr: Clădire birouri - C1

Clasificare: 1.6.4 / Categorie: 1

Locuinta: SEDIU DJADP

Val inventar: 273.196,00

nr: Clădiri birouri DJADP - Cf. Sc=377mp, nr cadastral 19041, an dobândire UAT Iasi - 1969

Data punerii in functiune: 15.06.2023

HCJ 183/27.04.2023

Data inceput amortizare: 01.07.2023

Contractul de administrare nr. 23268/06.06.2023

Data amortizarii complete:

PV de predare - primire a imobilului teren+clădire nr. cadastral 19041 nr 4032/15.06.2023 (DJADP)

Norma de amortizare 0,00

4063/15.06.2023(CJ IASI)

Valoare amortizata 0,00

Doc. intrare: PV predare - primire

Data doc. intrare: 15.06.2023

Durata normala de utilizare: 60 ani

Cota de amortizare: 1,67 %

data oc.	Document	Numar doc.	Operatie	Nr. buc.	Debit	Credit	Sold	Sold cont 105
3.20	PV predare - primire	4032	Receptie	1	273.196,00	0,00	273.196,00	
					273.196,00	0,00	273.196,00	0,00
					273.196,00	0,00	273.196,00	0

VERAL:

Numele si prenumele	Semnatura	Numele si prenumele	Semnatura
		Comp. FC SA DJADP Iasi	
		Ec. Mihalache	
		Gabriel	

Clădire nouă C₁ - Sc = 377 mp
Su = 314,91 mp

Din C₁, cu Su = 314,91 mp
(Su₁ + Su₂)

Zalcau: 314,91 mp
34,39 mp
x = 21.115

37769
2024 10 16



**ASOCIAȚIA DE DEZVOLTARE INTERCOMUNITARA
"IASI INFRASTRUCTURA"**

Bulevardul Ștefan cel Mare și Sfânt, nr. 69, cam. 49, et.1

CIF: 48873190

Email: iasiinfrastructura@gmail.com

Website: www.iasiinfrastructura.ro

Nr. 33/16.10.2024

IASI
[Signature]

Către, Consiliul Județean Iași

În atenția: Domnului Președinte Costel Alexe

17 10 7619
2024

Referitor la: Alocare spațiu operativ Asociația de Dezvoltare Intercomunitară "Iași Infrastructură"

Stimate Domnule Președinte,

Având în vedere faptul că spațiul în care își desfășoară activitatea Asociația de Dezvoltare Intercomunitară „Iași Infrastructură”, situat în Bd. Ștefan cel Mare și Sfânt, nr. 69, etaj I, cam. 49, a intrat în renovare, vă rugăm să analizați posibilitatea alocării unui spațiu pentru desfășurarea activității asociației.

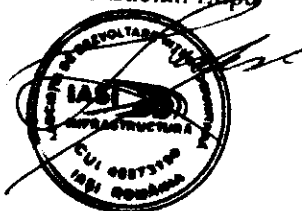
În acest sens, solicităm relocarea activităților noastre în locația unde își desfășoară activitatea Direcția Județeană de Administrare a Drumurilor și Podurilor Iași, aflată sub coordonarea Consiliului Județean Iași. Considerăm că această soluție ar asigura continuitatea activității asociației în cele mai bune condiții, având în vedere colaborarea strânsă și obiectivele comune legate de dezvoltarea infrastructurii rutiere din județ.


Vă mulțumim pentru sprijinul acordat.

Cu deosebit respect.

Director,

Marius Lucian Lupu





ROMÂNIA
JUDEȚUL IAȘI
CONSILIUL JUDEȚEAN IAȘI

- proiect
HCG



DIRECȚIA JUDEȚEANĂ DE ADMINISTRARE A DRUMURILOR ȘI PODURILOR IAȘI

B-dul Stefan cel Mare și Sfânt, nr.13, IAȘI. Tel.: 0232 - 255961; Fax: 0232 - 255960;

Nr. 7633 / 18.10.2024

2024 386/2
10 25

- Adi infra de laboro
ce

Către,

Consiliul Județean Iași
În atenția D-lui Președinte

Știință,

Asociația de Dezvoltare Intercomunitară "IAȘI INFRASTRUCTURĂ"
E-mail: iasiiinfrastructura@gmail.com

- Referitor: Răspuns adresa Asociației de Dezvoltare Intercomunitară "IAȘI INFRASTRUCTURĂ" nr. 33/16.10.2024, înregistrată la Consiliul Județean Iași cu nr. 37769/16.10.2024 și, respectiv, la DJADP Iași cu nr. 7817/17.10.2024, referitoare la *alocarea temporară a unui spațiu pe perioada renovării.*

Direcția Județeană de Administrare a Drumurilor și Podurilor Iași, direcție cu personalitate juridică care funcționează sub autoritatea Consiliului Județean Iași, are date în administrare, între altele, conform Contractului de administrare nr 13452/27.04.2024, spații pentru desfășurarea activității, respectiv:

- Clădire birouri – C1- Bulevardul Stefan cel Mare și Sfânt nr. 13, Municipiul Iași, Sc=377 mp, nr. cadastral 19041;
- Clădire birouri – C2- Bulevardul Stefan cel Mare și Sfânt nr. 13, Municipiul Iași, Sc=44 mp, nr. cadastral 19041.

Dat fiind că titularul dreptului de administrare are obligația să notifice proprietarul referitor la orice solicitare în legătură cu bunurile administrate, vă comunicăm că, la momentul de față, în Clădire birouri – C1, există un spațiu de birou, folosit ca sală de ședințe, pe care îl putem pune la dispoziție temporar.

Atașam prezentei copia Contractului de administrare nr 13452/27.04.2024, Actul Adițional nr. 3 la contractul de administrare nr 13452/27.04.2024 înregistrat cu nr. 23357/20.06.2024 și schița în care este evidențiat spațiul de birou disponibil în corp Clădire C1, respectiv camera 5- suprafața utilă 24,34 mp din Relevu C1. CF 13452/27.04.2024 - 19.10.2024

Cu stimă,

DIRECTOR EXECUTIV,
Ing. CIPRIAN OVIDIU CIUCAN

Comp. FC SA
Cons. Gabriela Mihalache

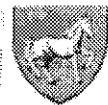
- 1 -

S. Investitii
23.10.2024

d-na Bulghera



ROMÂNIA

INSTRUCȚIUNI
25
08 4536
2024

JUDEȚUL IAȘI - CONSILIUL JUDEȚEAN IAȘI

Bulevardul Ștefan cel Mare și Sfânt, nr.69, cod.700075, Iași
Tel.: 0232 - 235100; Fax: 0232 - 210336;

Nr. 23357/20.06.2024

ACT ADIȚIONAL NR.3
la contractul de administrare nr. 13452/27.04.2020

Temel legal:

- Hotărârea Consiliului Județean Iași nr. 134/18.03.2020, privind actualizarea domeniului public al Județului Iași, cu modificările și completările ulterioare;
- Hotărârea Consiliului Județean Iași nr. 63/21.02.2024, privind actualizarea domeniului public al Județului Iași administrat de Direcția Județeană de Administrare a Drumurilor și Podurilor Iași,
- Contractul de Administrare nr.13452/27.04.2020,
- Art. 6 pct.3 lit.d din Normele tehnice aprobate prin Hotărârea de Guvern nr. 392/2020;
- Constituția României art. 136, alin.1,2 și 4;

Părți contractante:

1) **JUDEȚUL IAȘI- CONSILIUL JUDEȚEAN IAȘI** cu sediul în Municipiul Iași, B-dul.Ștefan cel Mare și Sfânt, nr.69, în calitate de proprietar, reprezentat de Președinte **Costel ALEXE** și Secretar General al Județului Iași **Lăcrămioara VERNICĂ DĂSCĂLESCU** pe de o parte,

și

2) **DIRECȚIA JUDEȚEANĂ DE ADMINISTRARE A DRUMURILOR ȘI PODURILOR IAȘI**, cu sediul în Municipiul Iași, Bulevardul Ștefan cel Mare și Sfânt nr. 13, în calitate de titular al dreptului de administrare reprezentat de Director Executiv, Ing.Ciprian Ovidiu CIUCAN pe de altă parte, convîn de comun acord, prin prezentul act adițional, asupra modificării contractului de administrare nr.13452/27.04.2020, după cum urmează:

Articol unic:

Se actualizează domeniul public al Județului Iași aflat în administrarea Direcției Județene de Administrare a Drumurilor și Podurilor Iași, Anexa 1, Capitolul 22, din Hotărârea Consiliului Județean Iași nr.134/18.04.2020, cu modificările și completările ulterioare, conform Anexei aprobată prin Hotărârea Consiliului Județean Iași nr.63/21.02.2024, care conține 71 poziții de inventar cu valoarea totală de **1.341.032.967,44 lei**.

Celelalte prevederi ale contractului de administrare nr.13452/27.04.2020 care nu contravin prezentului act adițional, rămân în vigoare.

Prezentul act adițional se încheie în 2 (două) exemplare, câte unul pentru fiecare parte.

PROPRIETAR,
JUDEȚUL IAȘI-CONSILIUL JUDEȚEAN IAȘI
PREȘEDINTE,
Costel ALEXE

ADMINISTRATOR PUBLIC AL JUDEȚULUI IAȘI,
Ștefan-Andrei CAZACU

SECRETAR GENERAL AL JUDEȚULUI IAȘI, Consiliul Județean Iași 13C
Lăcrămioara VERNICĂ-DĂSCĂLESCU

ADMINISTRATOR,
DIRECȚIA JUDEȚEANĂ DE ADMINISTRARE A
DRUMURILOR ȘI PODURILOR IAȘI,
Director Executiv,
Ing. Ciprian Ovidiu CIUCAN

Vizat pentru control financiar preventiv propriu
Director Executiv: Anca Luminita MUȘCHERU
Îmi asum în totalitate responsabilitatea corectitudinii și legalității în solidar cu întocmitorul înscrisului

Antiluna 06 Zia 11

DIRECȚIA ECONOMICĂ

Director executiv: Elena ARVINTE

Îmi asum în totalitate responsabilitatea corectitudinii și legalității în solidar cu întocmitorul înscrisului

DIRECȚIA JURIDICĂ

Director Executiv: Gabriela ALUNGULESEI

Îmi asum în totalitate responsabilitatea corectitudinii și legalității în solidar cu întocmitorul înscrisului

Direcția Tehnică și Investiții

Director executiv: Marieta AFILIPOAIE

Îmi asum în totalitate responsabilitatea corectitudinii și legalității în solidar cu întocmitorul înscrisului

Biroul Gestionarea Patrimoniului

Șef birou: Ioan GÎNDU

Îmi asum în totalitate responsabilitatea corectitudinii și legalității în solidar cu întocmitorul înscrisului

BIRoul GESTIONAREA PATRIMONIULUI

Întocmit: Maria-Simona CUCIUREANU


Îmi asum responsabilitatea pentru fundamentarea, corectitudinea, legalitatea înscrisului acestui înscris oficial

Compartiment A.D.P.
Ing. Laurentiu DIACONU

Compartiment Juridic:
Simona PAPA

Compartiment FC SA:
Gabriela MIHALACHE

Vizat,
PREȘEDINTE CONSILIUL JUDEȚEAN IAȘI
Dr.ing. Maricel Popa



Vizat,
Director executiv,
ing. Ciprian Ovidiu CIUCAN

PROCES VERBAL DE PREDARE-PRIMIRE

Încheiat între:

Județul Iași-Consiliul Județean Iași, cu sediul în Municipiul Iași, B-dul.Ștefan cel Mare și Sfânt, nr.69, reprezentat de Comisia numită prin Dispoziția nr.732/26.09.2018, a Președintei Consiliului Județean Iași, pe de o parte,
și

DIRECȚIA JUDEȚEANĂ DE ADMINISTRARE A DRUMURILOR ȘI PODURILOR IAȘI, cu sediul în Municipiul Iași, Bulevardul Ștefan cel Mare și Sfânt nr. 13, în calitate de titular al dreptului de administrare reprezentat de Director Executiv, Ing.Ciprian Ovidiu CIUCAN, pe de altă parte.

Având în vedere:

- Hotărârea Consiliului Județean Iași nr.134/18.03.2020, privind reactualizarea domeniului public al județului Iași,
- Contractul de administrare nr.13452/27.04.2020,

Se procedează:

- Primii, la predarea bunurilor cuprinse în Hotărârea Consiliului Județean Iași nr.134/18.03.2020, Anexa 1, Capitolul 22 (de la poziția 862 până la poziția 926 inclusiv), având valoarea de inventar 416.311.009,67 lei, în vederea utilizării acestora pentru desfășurarea activității instituției,
- Secunzii, la primirea acestora.

Prezentul Proces Verbal de Predare-Primire s-a încheiat astăzi în 2(două) exemplare, câte unul pentru fiecare parte.

JUDEȚUL IAȘI
CONSILIUL JUDEȚEAN IAȘI

Comisia de predare,
Președinte:

Direcția Tehnică și Investiții
Director executiv: Ioan GINJU

Membri:

Direcția Economică-Serviciul Financiar Contabil:
Dan COBZARU

Direcția Tehnică și Investiții-Biroul Gestionarea Patrimoniului,
Cristina Florentina COCA

DIRECȚIA JUDEȚEANĂ DE
ADMINISTRARE A DRUMURILOR ȘI
PODURILOR IAȘI

Comisia de primire,

Compartiment A.D.P.,

Diaconu Laurențiu

Compartiment Contabilitate,

Ec.Mihălașche Gabriela

Compartiment Juridic

Pepă Simona

Popa Simona



ROMÂNIA

JUDEȚUL IAȘI - CONSILIUL JUDEȚEAN IAȘI

Bulevardul Ștefan cel Mare și Sfânt, nr.69, cod.700075, Iași
Tel.: 0232 - 235100; Fax: 0232 - 210336; www.icc.ro
Direcția Tehnică și Investiții- Biroul Gestionarea Patrimoniului



Nr. 2419/27.04.2020

CONTRACT DE ADMINISTRARE

Nr. 13452/27.04.2020

Temei legal:

- Hotărârea Consiliului Județean Iași nr.134/18.03.2020, privind actualizarea domeniului public al județului Iași;
- Ordonanța de Urgență a Guvernului numărul 57/2019, privind Codul administrativ;
- Legea numărul 287/2009 privind Codul Civil art.867-870 și art. 1273;
- Constituția României art.136, alin.1,2 și 4;

Părți contractante:

1) JUDEȚUL IAȘI- CONSILIUL JUDEȚEAN IAȘI cu sediul în Iași, b-dul.Ștefan cel Mare și Sfânt, nr.69, în calitate de proprietar reprezentat de Președinte Dr.ing. Maricel POPA și Secretar General al Județului Iași Lăcrămioara VERNICĂ DĂSCĂLESCU, pe de o parte

și

2) DIRECȚIA JUDEȚEANĂ DE ADMINISTRARE A DRUMURILOR ȘI PODURILOR IAȘI, cu sediul în localitatea Iași, Bulevardul Ștefan cel Mare și Sfânt nr. 13, în calitate de titular al dreptului de administrare reprezentat de Director Executiv, Ing.Ciprian Ovidiu CIUCAN pe de altă parte.

Capitolul I: Obiectul contractului:

Art.1 Obiectul prezentului contract de administrare îl constituie darea în administrare către **DIRECȚIA JUDEȚEANĂ DE ADMINISTRARE A DRUMURILOR ȘI PODURILOR IAȘI**, a bunurilor imobile (construcții și teren) proprietatea publică a județului Iași, prevăzute în Anexa 1, Capitolul 22 (de la poziția 862 până la poziția 926 inclusiv) la Hotărârea Consiliului Județean Iași nr. 134/18.03.2020, parte integrantă la prezentul contract.

Art.2 Predarea – primirea bunurilor imobile (construcții și teren), se va consemna în procesul verbal de predare – primire, încheiat după semnarea contractului de administrare.

Capitolul II:Termenul :

Art.3 Prezentul contract de administrare se încheie pe durata existenței bunurilor date în administrare/durata existenței **DIRECȚIEI JUDEȚENE DE ADMINISTRARE A DRUMURILOR ȘI PODURILOR IAȘI**, începând cu data semnării lui de către părți.

Art.4 Titularul dreptului de administrare are obligația să-l notifice pe proprietar, cu 30 de zile înainte, în situația în care bunurile nu mai sunt utilizate de acesta.

Capitolul III. Drepturile și Obligațiile părților

Art.5 Drepturile proprietarului:

5.1 să verifice dacă utilizarea bunurilor imobile (construcții și teren), sunt efectuate în conformitate cu prevederile contractului de administrare;

5.2 să intervină ori de câte ori este nevoie asupra bunurilor imobile (construcții și teren), ce fac obiectul prezentului contract în vederea efectuării unor lucrări ce cad în sarcina sa;

5.3 să urmărească modul în care titularul dreptului de administrare își îndeplinește obligațiile stabilite prin contract;

5.4 să revoce dreptul de administrare dacă interesul public o impune sau în situația în care titularul dreptului de administrare nu își îndeplinește cu bună credință obligațiile stabilite prin contract.

Art.6 Drepturile titularului dreptului de administrare:

6.1 să folosească și să dispună de bunurile date în administrare, în condițiile stabilite de lege și de actul de dare în administrare;

6.2 să utilizeze bunurile date în administrare pe durata contractului de administrare, conform destinației lui;

6.3 să exploateze în mod direct terenul și construcțiile în condițiile prezentului contract.

Art.7 Obligațiile proprietarului:

7.1 să predea în vederea administrării, bunurile imobile (construcții și teren) în baza unui proces verbal de predare-primire;

7.2 să preia bunurile imobile (construcții și teren), la încetarea contractului, liber de sarcini;

7.3 să nu aducă atingere dreptului de administrare exercitat de către titularul dreptului de administrare;

Art.8 Obligațiile titularului dreptului de administrare:

8.1 să preia în administrare bunurile imobile (construcții și teren), ce fac obiectul prezentului contract de administrare pe bază de proces verbal de predare-primire;

8.2 să asigure paza, conservarea și protecția bunurilor imobile (construcții și teren), ca un bun proprietar și să suporte toate cheltuielile necesare bunei funcționări;

8.3 efectuarea formalităților necesare cu privire la închiriere, în limitele actului de dare în administrare și cu respectarea legislației aplicabile;

8.4 culegerea fructelor bunurilor;

8.5 efectuarea de lucrări de investiții asupra bunurilor, în condițiile actului de dare în administrare și a legislației în materia achiziției publice;

8.6 suportarea tuturor cheltuielilor necesare pentru aducerea bunurilor la starea corespunzătoare de folosință, în cazul degradării acestora, ca urmare a utilizării necorespunzătoare sau a neasigurării pazei;

8.7 acordarea dreptului de servitute, în condițiile legii;

8.8 obținerea avizelor pentru planul urbanistic zonal fără schimbarea uzului și interesului public și destinației bunurilor;

8.9 obținerea avizelor pentru lucrări de îmbunătățire și menținere a caracteristicilor tehnice ale bunurilor;

8.10 reevaluarea bunurilor, în condițiile legii;

8.11 semnarea procesului-verbal de vecinătate, fără schimbarea regimului juridic al bunurilor;

8.12 semnarea acordului de avizare a documentației de carte funciară pentru obținerea certificatului de atestare a edificării construcțiilor;

8.13 bunurile imobile proprietate publică se înscriu în cartea funciară;

8.14 dreptul de administrare se înscrie în cartea funciară de către titularul acestui drept;

8.15 să efectueze lucrări de întreținere, lucrări de curățenie, dezăpezire etc., care sunt necesare bunei utilizări a acestora pe cheltuiala sa, fără pretenții din partea proprietarului; să înștiințeze proprietarul despre toate investițiile executate; lucrările vor fi efectuate cu avizul proprietarului;

8.16 să nu aducă prejudicii proprietarului;

8.17 să aducă terenul și construcțiile în stare de utilizare și să le întrețină și să depună toate diligențele pentru obținerea tuturor autorizațiilor sau avizelor prevăzute de lege în vederea bunei funcționări, să păstreze în bune condiții bunul încredințat precum și accesoriile acestuia, să nu le degradeze sau deterioreze, pe toată durata administrării, în caz contrar obligându-se să răspundă de distrugerea totală sau parțială a acestuia, dacă s-ar datora culpei sale;

8.18 să aducă la cunoștință proprietarului orice tulburare produsă de o terță persoană;

8.19 să întocmească fișele tehnice periodice (jurnalul evenimentelor) cu privire la starea tehnică a terenului/construcțiilor și a instalațiilor aferente acestora, precum și a tuturor modificărilor aduse în condițiile stabilite conform legii;

8.20 să folosească, să posedă și să dispună de terenul și construcțiile transmise în administrare, în condițiile prezentului contract;

8.21 să asigure respectarea normelor igienico-sanitare, a normelor tehnice, metodologice de protecție a muncii, PSI, protecția mediului înconjurător precum și a altor norme tehnice specifice activității desfășurate;

8.22 să comunice proprietarului în termen de 3 zile calendaristice de la primire, orice acte privind revendicarea vreunui drept asupra terenului/construcției ce face obiectul prezentului contract;

8.23 să nu constituie garanții asupra terenului și a construcțiilor ce face obiectul prezentului contract prin gajare, ipotecare, angajarea de credite sau orice alt tip de convenție;

8.24 să nu cesioneze contractul unei terțe persoane;

8.25 să permită accesul proprietarului în bunul încredințat pentru a controla starea acestuia și modul de utilizare;

8.26 să restituie terenul și construcțiile, la încetarea din orice cauză a contractului de administrare în deplină proprietate, liber de orice sarcină, inclusiv cu investițiile efectuate chiar dacă nu au fost amortizate pe perioada derulării prezentului contract; bunurile trebuie să aibă o stare îmbunătățită față de cea de la predare;

8.27 să achite impozitele și taxele prevăzute de lege, dacă este cazul;

8.28 să transmită proprietarului inventarul cu bunurile imobile (construcții și teren) date în administrare anual sau de câte ori intervine o modificare a datelor tehnice și contabile (modificări ale valorii de inventar prin executări lucrări de investiții/reabilitari, reevaluări, modificări tehnice), etc;

8.29 să răspundă în nume propriu în litigiile referitoare la dreptul de administrare;

8.30 să arate în fața instanței cine este titularul dreptului de proprietate, în litigiile ce au ca obiect dreptul de proprietate, în caz contrar purtând răspunderea pentru prejudiciile cauzate ca urmare a neîndeplinirii acestei obligații;

IV. ÎNCETAREA DREPTULUI DE ADMINISTRARE AL TITULARULUI:

Art.9 Părțile convin ca efectele prezentului contract să înceteze în una sau mai multe din următoarele situații:

9.1 termenul prevăzut în contract;

9.2 bunurile imobile (construcții și teren), încetează să mai existe;

9.3 schimbarea destinației bunurilor imobile (construcții și teren), fără acodul proprietarului;

9.4 acordul de voință, exprimat în scris, al părților contractante;

9.5 desființarea titlului proprietarului; proprietarul nu este răspunzător de schimbarea regimului juridic al bunurilor imobile (construcții și teren), date în administrare ca urmare a unor reglementări legale adoptate după semnarea prezentului contract sau ca urmare a unor procese de revendicare, administratorul nefiind în drept să pretindă nici un fel de despăgubiri de la proprietar;

9.6 prin revocare, ca sancțiune în cazul în care administratorul nu și-a exercitat drepturile și obligațiile ce derivă din prezentul contract.

V . RĂSPUNDEREA CONTRACTUALĂ:

Art.10 Pentru nerespectarea obligațiilor asumate prin prezentul contract, partea în culpă datorează celeilalte părți daune. Daunele se vor determina în funcție de prejudiciul produs. Prejudiciul va fi evaluat printr-o expertiză tehnică.

Art.11 Nici una din părțile contractante nu răspunde de neexecutarea la termen sau de executarea necorespunzătoare, total sau parțial, a oricărei obligații, care îi revine în baza acestui contract, dacă neexecutarea sau executarea necorespunzătoare a obligației a fost cauzată de forță majoră, așa cum este definită de lege, cu condiția notificării în termen de 10 zile de la producerea evenimentului.

VI. MODIFICAREA CONTRACTULUI:

Art.12 Modificarea contractului se poate face în limitele legislației române, cu acordul părților, prin act adițional, care face parte integrantă din prezentul contract.

Art.13 Prezentul contract va fi adaptat corespunzător reglementărilor legale ulterioare încheierii acestuia, care îi sunt aplicabile, cum ar fi Hotărâri ale Consiliului Județean Iași sau alte acte normative - Legi, Hotărâri de Guvern, Ordonanțe ale căror prevederi sunt imperative.

VII. LITIGII:

Art.14 Eventualele litigii care s-ar putea ivi în legătura cu acest contract vor fi soluționate pe cale amiabilă, iar dacă părțile nu cad de acord, vor fi soluționate de către instanțele de judecată competente.

VIII. DISPOZIȚII FINALE:

Art.15 Presentul contract produce efecte de la data încheierii acestuia.

Art.16 Presentul contract de administrare s-a încheiat în 2 (doua exemplare), din care unul pentru titularul dreptului de administrare și unul pentru proprietar.
Procesul verbal de predare primire face parte integrantă din prezentul document.


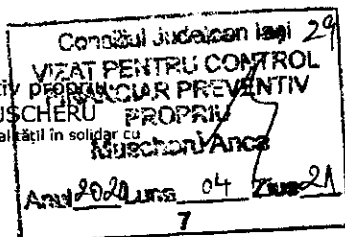
**PROPRIETAR,
JUDEȚUL IAȘI-CONSILIUL JUDEȚEAN IAȘI
PREȘEDINTE
Dr.ing Maricel POPA**

SECRETAR GENERAL AL JUDEȚULUI,
Lăcrămioara VERONICA-DĂSCĂLESCU

**ADMINISTRATOR,
DIRECȚIA JUDEȚEANĂ DE
ADMINISTRARE A DRUMURILOR ȘI
PODURILOR IAȘI,**

Director Executiv,
Ing. Ciprian Ovidiu CIUCAN

Directia de Achiziții Publice
Vizat pentru control financiar preventiv propriu
Director Executiv: Anca Luminița MUȘCHERU
Îmi asum în totalitate responsabilitatea corectitudinii și legalității în solidar cu întocmitorul înscrisului



DIRECȚIA JURIDICĂ
Director Executiv: Gabriela ALUNGULESEI
Îmi asum în totalitate responsabilitatea corectitudinii și legalității în solidar cu întocmitorul înscrisului

Comp. A.D.P.
DIACONU LAURENTIU

Direcția Economică
Director executiv: Elena ARVINTE
Îmi asum în totalitate responsabilitatea corectitudinii și legalității în solidar cu întocmitorul înscrisului


Comp. Contabilitate
ec. MIHALACHE GABRIELA

Direcția Tehnică și Investiții
Director executiv: Iogen GÎNĂU
Îmi asum în totalitate responsabilitatea corectitudinii și legalității în solidar cu întocmitorul înscrisului

Comp. Juridic
PAPA SIMONA

Biroul Gestionarea Patrimoniului
Întocmit: Alexandra DULGHERU
Îmi asum responsabilitatea pentru fundamentarea, corectitudinea, legalitatea întocmirii acestui înscris oficial

Ciprian Ovidiu CIUCAN



HOTĂRÂREA nr. 63

privind actualizarea domeniului public al Județului Iași administrat de Direcția Județeană de Administrare a Drumurilor și Podurilor Iași

Consiliul Județean Iași;

Având în vedere:

- Referatul de aprobare prezentat de către Președintele Consiliului Județean Iași, în calitatea sa de inițiator, înregistrat sub nr. 5350/12.02.2024;
- Raportul de specialitate nr.5353/12.02.2024, emis de Direcția Tehnică și Investiții, Biroul Gestionarea Patrimoniului din cadrul Consiliului Județean Iași;
- Adresele Direcției Județene de Administrare a Drumurilor și Podurilor Iași nr. 351/18.01.2024, înregistrată la Consiliul Județean Iași sub nr. 2241/18.01.2024, prin care a comunicat Nota de fundamentare nr. 350/18.01.2024 privind actualizarea domeniului public al județului Iași aflat în administrarea acesteia și nr. 405/22.01.2024, înregistrată la Consiliul Județean Iași sub nr. 2908/23.01.2024, prin care a comunicat Procesul verbal nr. 8939/28.12.2023 al Comisiei de inventariere și reevaluare a activelor fixe și corporale din proprietatea publică a județului Iași administrate de Direcția Județeană de Administrare a Drumurilor și Podurilor Iași.
- Hotărârea Consiliului Județean Iași nr. 134/18.03.2020 privind actualizarea domeniului public al Județului Iași, cu modificările și completările ulterioare și Hotărârea Consiliului Județean Iași nr. 105/23.02.2023 privind actualizarea domeniului public al Județului Iași administrat de Direcția Județeană de Administrare a Drumurilor și Podurilor Iași;
- Hotărârea Consiliului Județean Iași nr. 183/27.04.2023 privind trecerea din administrarea Consiliului Județean Iași în administrarea Direcției Județene de Administrare a Drumurilor și Podurilor Iași a imobilului, compus din teren și construcții, în suprafață de 1.738,46 mp, identificat cu numărul cadastral 19041, situat în bulevardul Ștefan cel Mare și Sfânt, numărul 13, proprietatea publică a Județului Iași;
- Hotărârea Consiliului Județean Iași nr. 423/25.10.2023 privind transmiterea în administrarea Direcției Județene de Administrare a Drumurilor și Podurilor Iași a tronsoanelor de drum aflate pe raza comunelor Bârnova, Lețcani, Voinesți și Horlești, necesare realizării obiectivului de investiții „Înființarea centurii ușoare de ocolire a Municipiului Iași”;

– Hotărârea Consiliului Județean Iași nr. 456/23.11.2023 pentru modificarea și completarea Hotărârii Consiliului Județean nr. 413/25.10.2023 privind declararea obiectivului de investiții "Înființarea centurii ușoare de ocolire a Municipiului Iași ca lucrare de utilitate publică de interes județean;

– Hotărârea Consiliului Județean nr. 501/20.12.2023 privind clasificarea drumului comunal cu indicativul DC 26 B: DN 28 (Lețcani) - Scopoșeni - Lungani - Voinești - DJ 248A, km 0+000 - 16+522 în drum județean cu indicativul DJ 248 B: DN 28 (Lețcani) - Cuceuteni - Scopoșeni - Horlești - Lungani - Voinești - DJ 248A, km 0+000 - 33+869;

– Hotărârea Consiliului Județean nr. 502/20.12.2023 privind clasificarea a 3 tronsoane de drumuri comunale din comuna Bârnova, jud. Iași, în drum județean în vederea realizării obiectivului de investiții "Înființarea centurii ușoare de ocolire a Municipiului Iași";

– Contractul de administrare nr. 13452/27.04.2020 și a actelor adiționale la acesta și contractul de administrare nr. 23268/09.06.2023, încheiate între Județul Iași-Consiliul Județean Iași și Direcția Județeană de Administrare a Drumurilor și Podurilor Iași;

– Hotărârea de Guvern nr. 1.354/2001 privind atestarea domeniului public al Județului Iași, precum și a municipiilor, orașelor și comunelor din județul Iași, cu modificările și completările ulterioare;

– Legea contabilității nr. 82/24.12.1991, cu modificările și completările ulterioare;

– Ordinul Ministrului Finanțelor Publice nr. 2861/09.10.2009 pentru aprobarea Normelor privind organizarea și efectuarea inventarierii elementelor de natura activelor, datoriilor și capitalurilor proprii;

– Hotărârea de Guvern nr. 392/14.05.2020 privind Normele tehnice pentru întocmirea inventarului bunurilor care alcătuiesc domeniul public și privat al comunelor, al orașelor, al municipiilor și al județelor;

– Ordonanța Guvernului nr. 81 din 28 august 2003, actualizată, privind reevaluarea și amortizarea activelor fixe aflate în patrimoniul instituțiilor publice;

– Ordinul Ministrului Finanțelor nr. 3471/25.11.2008 pentru aprobarea Normelor metodologice privind reevaluarea și amortizarea activelor fixe corporale aflate în patrimoniul instituțiilor publice;

– Prevederile art. 867-870 din Legea nr. 287/2009 privind Codul Civil, referitoare la proprietatea publică;

– Dispozițiile Legii nr. 24/2000 privind normele de tehnică legislativă pentru elaborarea actelor normative, republicată, cu modificările și completările ulterioare;

– Constituția României art. 136, alin. 1, 2 și 4;

– Prevederile art. 173 alin. (1) lit. c), art. 182, alin. (1) și art. 361 din Ordonanța de Urgență a Guvernului nr. 57/2019 privind Codul administrativ, cu modificările și completările ulterioare;

- Avizele comisiilor de specialitate ale Consiliului Județean Iași din data de 20 februarie 2024;

- Dispoziția Președintelui Consiliului Județean Iași nr. 655/10.11.2020 privind desemnarea înlocuitorului legal al Președintelui Consiliului Județean Iași;

- Votul exprimat de către consilierii județeni în cadrul ședinței ordinare a Consiliului Județean Iași din data de 21 februarie 2024 și consemnat în procesul-verbal al acesteia, respectiv 29 voturi "Pentru";

În temeiul art. 196 alin. (1), lit. a) din Ordonanța de Urgență a Guvernului nr. 57 din 3 iulie 2019 privind Codul administrativ, cu modificările și completările ulterioare:

HOTĂRĂȘTE:

Art. 1. Se aprobă actualizarea domeniului public al Județului Iași aflat în administrarea Direcției Județene de Administrare a Drumurilor și Podurilor Iași, Anexa 1, Capitolul 22, din Hotărârea Consiliului Județean Iași nr. 134/18.04.2020, cu modificările și completările ulterioare, conform Anexei la prezenta hotărâre, care conține 71 poziții de inventar cu valoare totală de 1.341.032.967,44 lei.

Art. 2. Prevederile prezentei hotărâri vor fi duse la îndeplinire de Direcția Tehnică și Investiții – Biroul Gestionarea Patrimoniului, Direcția Economică-Serviciul Financiar Contabil și Direcția Județeană de Administrare a Drumurilor și Podurilor Iași.

Art. 3.(1) Prezenta Hotărâre va fi comunicată în copie:

- a) Instituției Prefectului Județului Iași;
- b) Direcției Juridice, Direcției Economice și Direcției Tehnice și Investiții - Biroul Gestionarea Patrimoniului;
- c) Direcției Județene de Administrare a Drumurilor și Podurilor Iași.

(2) Aducerea la cunoștință publică a prevederilor prezentei Hotărâri va fi asigurată de către compartimentele de specialitate din cadrul Consiliului Județean Iași cu atribuții în acest sens.

Data astăzi: 21 februarie 2024

PREȘEDINTE,
Costel Alexe

Contrasemnează pentru legalitate,
SECRETAR GENERAL AL JUDEȚULUI,
Lăcrămioara Vernică-Dăscălescu

Anexa la Hotărârea Consiliului Județean Iași nr. 65 / 2024

Procedura de evaluare a bunurilor
imobile

2024

Nr. crt.	Cod clasificare	Denumirea bunului	Elemente de identificare	Anul dobândirii (PIF)	Valoarea de inventar (lei) 31.12.2023
1	1.3.7.2	DJ 201 C	LIMITA JUD. NEAMT (ADIUDENI) - RACHITENI - DN 28 - lungime 5,850 km	1968	601.979,29
2	1.3.7.2	DJ 207 A	LIM. JUD. NEAMT - STORNEȘTI - SINEȘTI - POPEȘTI - lungime 13,801 km	1968	19.948.632,98
3	1.3.7.2	DJ 207 M	DN 28 - AL. I. CUZA - KOGĂLNICENI (DJ 208 G) - lungime 8,985 km	1968	16.350.192,20
4	1.3.7.2	DJ 208 F	HECJ (DJ 208) - TĂTĂRUȘI - LIM. JUD. SUCEAVA - lungime 12,462 km	1968	34.740.090,04
5	1.3.7.2	DJ 208 G	TUPLIAT (DN2) - HALĂUCEȘTI - KOGĂLNICENI - STRUNGA (DN28) - lungime 31,159 km	1968	16.479.342,37
6	1.3.7.2	DJ 208 I	BLĂGEȘTI (DN 28A) - CRIVESTI - VANĂTORI (DJ 208 N) - lungime 15,252 km	1968	19.915.188,71
7	1.3.7.2	DJ 208 J	DN 28 (MICLAUSENI) - BUTEA - lungime 9,490 km	1968	1.291.928,93
8	1.3.7.2	DJ 208 K	CRISTEȘTI (DN 2) - CRISTEȘTI - lungime 3,358 km	1968	1.528.006,92
9	1.3.7.2	DJ 208 L	DJ 208 - BRĂTEȘTI - MIROȘLOVEȘTI DN 2 (E85) - lungime 12,180 km	1968	22.831.377,62
10	1.3.7.2	DJ 208 M	ȘTOLNICENI PRAIEȘCU (DJ 208) - ȘTOLNICENI PRAIEȘCU - lungime 8,408 km	1968	311.060,77
11	1.3.7.2	DJ 208 N	LESPEZI (DJ 208) - VINĂTORI (DJ 208 I) - lungime 5,950 km	1968	16.406.425,91
12	1.3.7.2	DJ 208 O	COZNEȘTI (DJ 208) - CIOHOGĂNI (DN2) - lungime 9,441 km	1968	16.709.141,44
13	1.3.7.2	DJ 208 R	POD SCHEIA (DN 28) - MİRCEȘTI (DJ 208 I) - lungime 5,161 km	1968	2.716.314,98
14	1.3.7.2	DJ 208	LIM. JUD. NEAMT - MİRCEȘTI - PASCANI - LESPEZI - LIM. JUD. SUCEAVA - lungime 41,845 km	1968	82.197.918,69

15	1.3.7.2	DJ 244 D	LIM. JUD. VASLUI-DOLHEȘTI-CIORĂȘTI-COROPCENI (DN 24)- lungime 13,193 km	1968	32.268.934,30
16	1.3.7.2	DJ 244 F	DC 69A-DOLHEȘTI-MOSNA-CROZĂȘTI-lungime 23,125 km	1968	12.665.367,77
17	1.3.7.2	DJ 244 G	DN 28-PODUL HAGIULUI-COZMĂȘTI-lungime 10,002 km	1966	9.610.242,67
18	1.3.7.2	DJ 246	LIM. JUD. VASLUI-SCINTEIA-IPAȘTELE-TIBANESTI-DACIȚA (DJ 280)- lungime 54,288 km	1968	139.077.804,47
19	1.3.7.2	DJ 247 A	IASI (DN 24) - BĂRNOVA- lungime 5,475 km	1968	13.272.526,90
20	1.3.7.2	DJ 247	IASI (DN 24)-DOBROVAT-LIM. JUD. VASLUI- lungime 15,900 km	1968	19.568.174,25
21	1.3.7.2	DJ 246 A	IASI (DJ246)- VOINESTI-TIBANESTI-LIM. JUD. VASLUI-lungime 47,125km	1968	58.168.928,20
22	1.3.7.2	DJ 248 B	VANĂTORI(DN24C)-HORLEȘTI-LETCANI- (lungime 16,321 km până în 2023) + DJ 282 Băgoșes - DN 28 Letcani (suprapunere DN 28 km 16+384-17+347)-Căcuteni-Scoposeni-Horlești-Lungani-Voinesti (DJ 248 A) km 0+000-33+889- lungime 33889 km (lungime finală)	1968	28.244.357,63
23	1.3.7.2	DJ 248 C	BUDEȘTI(DJ248B)-MOCOȘESTI-CIUREA-LUNCA CETĂȚUII (DJ248)- lungime 14,710 km	1968	6.649.313,37
24	1.3.7.2	DJ 248 D	CIUREA(DJ248C)-BĂRNOVA-TOMESTI-HOLBOCĂ (DJ249A)- (lungime 19,391 km până în 2023) (Ciurea DJ 248 C-Todirei-Cercu-DJ 247 A- Bărnova-Pietraria-Schit Tarata-Pșun (suprapunere DN 24 km 9+304- km10+602)-Tomesti (suprapunere DN 28, km 17+483-17+777)- Holbocă, km 0+000-19+668 - lungime 19,858 km	1968	6.867.453,92
25	1.3.7.2	DJ 248 E	LIM. JUD. VASLUI (DN 150)-ALEXESȚI-CUȚEA VODAI (DJ 246)-lungime 3,040 km	1968	10.443.821,96
26	1.3.7.2	DJ 248 F	VOINESTI(DJ248A)-HADĂMBU-FRENCIUGI-LIM. JUD. VASLUI-lungime 33,829 km	1968	27.901.935,91
27	1.3.7.2	DJ 248 G	HADĂMBU(DJ248F)-SCHITU HADĂMBU-lungime 2,870 km	2022	525.221,54
28	1.3.7.2	DJ 248 H	DJ 248 Cercu-DJ 247A Bărnova, km 0+000-1+500 - lungime 1,500 km	2023	576.867,38
29	1.3.7.2	DJ 248	(DN24)IASI-GRĂJDUȚI-SCINTEIA-LIM. JUD. VASLUI- lungime 25,077 km	1968	70.311.674,92



 MINISTERUL TRANSPORTURILOR ȘI INFRASTRUCTURII

30	1.3.7.2	DJ 249 A	IASI (DN28)-MINZATESTI-BOSIA -LINSHENI -lungime 16,336 km	1968	13.445.444,62
31	1.3.7.2	DJ 249 B	DN 28 - OSCI - NOMEI - lungime 4,304 km	1968	977.534,19
32	1.3.7.2	DJ 249 C	DN 24 C - ROECANI- lungime 6,210 km	1968	742.110,65
33	1.3.7.2	DJ 249 D	CRISTESTI (DJ 249A)-TUTORA - GROZESTI - GORBAN-DN28 - lungime 50,322 km	1968	80.711.033,41
34	1.3.7.2	DJ 249 E	TOMESTI (DN28) - TUTORA - lungime 7,537 km	1968	33.281.959,92
35	1.3.7.2	DJ 249	TRIFESTI (DN24C)-HERMEZIU - VLADOMIRA - lungime 9,200 km	1968	5.851.097,38
36	1.3.7.2	DJ 280 B	TC.FRUMOS (DN 28) - CUCUTENI- BAICERI- INTERSECTIE DJ261C (COASTA MAGURII) - lungime 15,052 km	1968	31.566.542,50
37	1.3.7.2	DJ 280 C	LETCANI (DN 38) - DUMESTI - lungime 4,394 km	1968	1.931.004,75
38	1.3.7.2	DJ 280 D	RUGINOASA (DN 28A) - HELESTENI (DJ208G) - lungime 6,464 km	1968	22.898.058,47
39	1.3.7.2	DJ 280 E	IASI (DN 28) - REDJU - BREAZU - lungime 6,454 km	1968	2.155.745,93
40	1.3.7.2	DJ 280	STRUGA(DN28) - CTELENI - LIM.JUD.NEAMT - lungime 20,086 km	1968	17.737.277,02
41	1.3.7.2		LIM.JUD.NEAMT -RISCU RUSULUI-DAGITA -LIM.JUD.VASLUI - lungime 11,482 km	1968	
42	1.3.7.2	DJ 281 A	HIRLAU (DN30B)- CELENI -LIM.JUD.BOTOSANI - lungime 9,000 km	1968	2.252.313,94
43	1.3.7.2	DJ 281 B	BELCESTI (DJ281) - COARNELE CAPRET - FLUGARI (DJ262B) - lungime 25,272 km	1968	31.077.876,75
44	1.3.7.2	DJ 281 C	BLAGESTI (DN 28 A) - STROILESTI-COTNARI (DN 28 B) - lungime 25,053 km	1968	72.838.315,62
45	1.3.7.2	DJ 281 D	CEPLENITA (DN 28 B) - COARNELE CAPRET - GROPNITA - (DJ 283) - lungime 31,383 km	1968	17.036.608,50
46	1.3.7.2	DJ 281 E	YODIRESTI (DJ 281 C) - YODIRESTI - lungime 3,029 km	1968	5.662.414,37

2018
 21
 05
 2018

47	1.3.7.2	DJ 281	PODUL ILOAIEI (DJ282D)-ERBICENI-BELCESTI-CEPLENITA-SCOBINTI-SIRETEL-LESPEZI (DJ 208) - lungime 61,855km	1968	45.343.364,57
48	1.3.7.2	DJ 282 A	REDIUL MITROPOLIEI (DN 24 C)-TIPLESTI-SPURENI-LARGA JIHA (DJ 282) -lungime 10,400 km	1968	2.973.926,20
49	1.3.7.2	DJ 282 B	BIVOLARI (DN 24C) - SIPOTE - PLUGARI - lungime 33,041 km	1968	31.812.426,69
50	1.3.7.2	DJ 282 C	TIGARASI (DN24C) - VLADENI - HALCENI (DJ282) - lungime 25,919 km	1968	62.862.908,21
51	1.3.7.2	DJ 282 D	POTINGENI (DJ 282)- ROMANESTI - PD.ILOAIEI - MADIRJAC - lungime 38,838 km	1968	92.054.424,76
52	1.3.7.2	DJ 282 E	BALTATI(DN 28)-LUNGARI-SINESTI-MADRJAC-TIRANA (D) 248A)- lungime 25,963 km	1968	22.052.560,23
53	1.3.7.2	DJ 282 F	VLADENI (DJ 282 C) - ANDRIEȘENI - lungime 12,898 km	1968	38.387.264,07
54	1.3.7.2	DJ 282 G	IASI- ARONEANU - REDIUL ALDEI - lungime 6,680 km	1968	3.636.876,58
55	1.3.7.2	DJ 282 H	DJ 282 C-LIMJUD.BOTOSANI - lungime 12,626 km	1968	13.610.017,00
56	1.3.7.2	DJ 282	IASI - BULEUCANI - lungime 28,891 km	1960	17.375.435,93
57	1.3.7.	DL	DJ 268 D (Str. Sf. Apostol Petru) - DJ 247 A (Str. Traian Vuia), km 0+000-1+670-lungime 1,670 km)	2023	1.342.706,14
58	1.3.17.2	Pod Glavanesti	POD GLAVANESTI (DC 3 COM ANDRIEȘENI)	1995	119.266,66
59	1.4.2.2	Dig Halceni	DIG TRANSVERSAL AMONTE HALCENI	1968	8.634.526,35
60	1.3.25.	PANOU	PANOURI SEMNALIZARE INTRARI RUTIERE DJ282 PLUGARI	2019	36.453,23
61	1.3.25.	PANOU	PANOURI SEMNALIZARE INTRARI RUTIERE DJ208 LESPEZI	2019	36.453,23
62	1.3.25.	PANOU	PANOURI SEMNALIZARE INTRARI RUTIERE DJ208 MIRCEȘTI	2019	36.453,23
63	1.3.25.	PANOU	PANOURI SEMNALIZARE INTRARI RUTIERE DJ281A DELENI	2019	36.453,23




64	1.3.25.	PANOU	PANOURI SEMNALIZARE INTRARI RUTIERE DJ248A TIRANESTI	2019	35.189,66
65	1.3.25.	PANOU	PANOURI SEMNALIZARE INTRARI RUTIERE DJ248E IPATELE	2019	36.453,27
66	1.3.25.	PANOU	PANOURI SEMNALIZARE INTRARI RUTIERE DJ248 SCANTEIA	2019	35.189,66
67	1.3.25.	PANOU	PANOURI SEMNALIZARE INTRARI RUTIERE DJ246 SCANTEIA	2019	35.189,66
68	1.3.25.	PANOU	PANOURI SEMNALIZARE INTRARI RUTIERE DJ280 OTELENI	2019	35.189,66
69	0.1	Terori	Bulevardul Ștefan cel Mare și Sfânt nr.13, Municipiul Iași, Sc=1.738,46 mp, nr.cad.19041	1969	4.492.968,00
70	1.8.4	Cădere birou	Bulevardul Ștefan cel Mare și Sfânt nr.13, Municipiul Iași, Sc =377 mp, nr.cad.19041-C1	1969	272.196,00
71	1.6.4	Cădere birou	Bulevardul Ștefan cel Mare și Sfânt nr.13, Municipiul Iași, Sc=44 mp, nr.cad.19041-C2	1969	31.885,00
Total					1.341.032.967,44

Director executiv,
Ioan GÎNDU

Sef birou,
Cristina Florentina COCA

Intenit,
Mara-Simona CUCIUREANU



EXTRAS DE CARTE FUNCİARĂ

Nr.cerere 14743
Ziua 30
Luna 04
Anul 2009

Pentru

INFORMARE

Cartea funciara 73000 SPECIALA

Municipiu /Comuna/Oras IASI

A. Partea I-a

Nr. crt.	Nr. cadastral	Descrierea imobilului	Suprafata in mp.	Observatii
1	19041	parcela 1 CC in suprafata de 1738,46 mp pe care se afla C1 cu s.c.=377 mp si s.u.=314,91 mp, C2 cu s.c.=44 mp si s.u.=28,09 mp, situat in municipiul Iasi, Bulevardul Stefan Cel Mare Si Sfint, pumar 13	1738,46	

Partea a II-a

Nr. crt.	Înscrieri privitoare la proprietate	Observatii
2	CONSILIUL JUDETEAN IASI Proprietate:HG 1354/2001, hotararile Consiliului Judetean Iasi nr:78/23.10.1999, 22/29.01.2001, 60/26.05.2001, adresa 612/25.01.2005 incheiere 58326/2008 NR 14743/2009:rectificare proprietar tabular	

C. Partea a III-a


Nr. crt.	Înscrieri privitoare la sarcini	Observatii
	NU ARE SARCINI	

Certific ca prezentul extras corespunde intru totul cu pozitiile in vigoare din carte funciara originala,pastrata de acest birou.Prezentul extras de carte funciara poate fi folosit exclusiv la INFORMARE,conform art.56 din Legea 7/1996 modificata si completata

s-a achitat tariful delei, prin chitanta nr. , pentru serviciul de publicitate imobiliara cu codul nr.P105

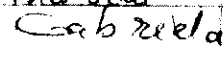
Asistent - registrator,

Asistent - registrator,



Denumirea si date tehnice de identificare (marca, numar de fabrica, serie, etc.)		FISA MIJLOCULUI FIX		Cont m.fix: 212.01.01.02 G 1 01	
Numar inventar: 1199		15.06.2023 - 28.10.2024		Domeniul public si nu se supun amortizarii	
Denumire: Cladire birouri - C1				Subventii	
Loc de folosinta: SEDIU DJADP				Clasificare 1 6 4 / Categorie 1	
Caracteristici: Cladiri birouri DJADP - C1, Sc=377mp, nr cadastral 19041, an dobandire UAT Iasi -1969				Val. inventar 273 196 00	
Accesorii: A se vedea HCJ 183/27.04.2023				Data punerii in functiune: 15.06.2023	
Contractul de administrare nr. 23268/09.06.2023				Data inceput amortizare 01.07.2023	
PV de predare - primire a imobilului teren+cladire nr. cadastral 19041 nr 4032/15.06.2023 (DJADP)				Data amortizarii complete:	
respectiv 24063/15.06.2023(CJ IASI)				Norma de amortizare 0,00	
				Valoare amortizata 0,00	
				Doc intrare: PV predare - primire	
				Data doc intrare: 15.06.2023	
				Durata normala de utilizare: 60 ani	
				Cota de amortizare 1,67 %	

Nr. crt.	Data doc.	Document	Numar doc.	Operatie	Nr. buc.	Debit	Credit	Sold	Sold cont 105
	15.06.2023	PV predare - primire	4032	Receptie	1	273.196,00	0,00	273.196,00	
Total sume:						273.196,00	0,00	273.196,00	0,00
TOTAL GENERAL:						273.196,00	0,00	273.196,00	0

Numele si prenumele	Semnatura	Numele si prenumele	Semnatura
		Comp. FC SA DJADP Iasi	
		Ec. Mihalache	