



PROIECT DE HOTĂRÂRE

privind aprobarea solicitării de trecere din domeniul public al municipiului Iași în domeniul public al Județului Iași a tronsonului de drum în lungime de 0,770 km, identificat în sector cadastral 161, parcela DCL 6531, în suprafață de 7183 mp, în vederea realizării obiectivului de investiții „Înființarea centurii ușoare de ocolire a Municipiului Iași”

Având în vedere:

- Referatul de aprobare prezentat de către Președintele Consiliului Județean Iași, în calitatea sa de inițiator, înregistrat sub nr. 18699 / 17.05.2024;
- Raportul de specialitate nr. 18696 / 17.05.2024, emis de Direcția Tehnică și Investiții, Biroul Gestionarea Patrimoniului din cadrul Consiliului Județean Iași;
- Adresele Direcției Proiecte și Dezvoltare Durabilă din cadrul Consiliului Județean Iași nr.6617/20.02.2024 și nr.6972/22.02.2024 către Primăria Municipiului Iași;
- Hotărârea Consiliului Județean Iași nr. 246/31.08.2020 privind realizarea proiectului „Înființarea centurii ușoare de ocolire a Municipiului Iași”, precum și aprobarea impactului proiectului asupra dezvoltării economice la nivel județean/regional;
- Hotărârea Consiliului Județean Iași nr. 5/11.01.2021 privind aprobarea Acordului de parteneriat în vederea realizării proiectului „Sprijin la nivelul Regiunii de Nord-Est pentru pregătirea de proiecte finanțate în perioada de programare 2021-2027 pe domeniile de mobilitate urbană, regenerare urbană, centre de agrement/baze turistice (tabere școlare), infrastructura și servicii publice de turism, inclusiv obiectivele de patrimoniu cu potențial turistic și infrastructura rutieră de interes județean, inclusiv variante ocolitoare și/sau drumuri de legătură”, cod SMIS 145313, prin care se va finanța elaborarea documentației tehnico-economice aferentă proiectului „Înființarea centurii ușoare de ocolire a Municipiului Iași”, precum și a valorii totale a acestuia și a contribuției proprii în cadrul proiectului.
- Adresa Primăriei Municipiului Iași nr.61809/16.05.2024;
- Legea nr.287/2009 privind Cod Civil, modificările și completările ulterioare;
- Legea nr. 52/2003 privind transparența decizională în administrația publică, modificările și completările ulterioare;
- Legea nr.24/2000 privind normele de tehnică legislativă pentru elaborarea actelor normative, modificările și completările ulterioare;
- Constituția României art.136, alin.1, 2 și 4;
- Dispozițiile art.294 din Ordonanța de Urgență a Guvernului nr. 57/2019 privind Codul administrativ, cu modificările și completările ulterioare;

În temeiul art.173 și art.196 alin.1 lit.a) din Ordonanța de Urgență a Guvernului nr.57 din 3 iulie 2019 privind Codul administrativ, cu modificările și completările ulterioare;

HOTĂRĂȘTE:

Art.1 Se aprobă solicitarea de trecere din domeniul public al municipiului Iași în domeniul public al Județului Iași a tronsonului de drum în lungime de 0,770 km, identificat în sector cadastral 161, parcela DCL 6531, în suprafață de 7183 mp, în vederea realizării obiectivului de investiții „Înființarea centurii ușoare de ocolire a Municipiului Iași”.

Art.2 Prevederile prezentei hotărâri vor fi duse la îndeplinire de Direcția Tehnică și Investiții – Biroul Gestionarea Patrimoniului.

Art.3 (1) Prezenta Hotărâre va fi comunicată în copie către:

-Instituția Prefectului Județului Iași,

-Consiliul Local al Municipiului Iași,

-Direcția Juridică și Direcția Tehnică și Investiții - Biroul Gestionarea Patrimoniului din cadrul Consiliului Județean Iași;

(2) Aducerea la cunoștință publică a prevederilor prezentei Hotărâri va fi asigurată de către compartimentele de specialitate din cadrul Consiliului Județean Iași cu atribuții în acest sens.

Data astăzi, _____ 2024

**PREȘEDINTE,
Costel ALEXE**

Vizat pentru legalitate,
**SECRETAR GENERAL AL JUDEȚULUI
Lăcrămioara VERNICĂ-DĂSCĂLESCU**

**DIRECȚIA JURIDICĂ,
DIRECTOR EXECUTIV,
Gabriela ALUŢGULESEI**

**DIRECȚIA TEHNICĂ SI INVESTITII
DIRECTOR EXECUTIV,
Marieta AFILIPPOAIE**

Susține proiectul de hotărâre:
**Direcția Tehnică și Investiții,
Director executiv: Marieta AFILIPPOAIE**

**ȘEF BIROU,
Cristina Florentina COCA**

**ÎNTOCMIT
Maria-Simona CUCIUREANU**



18694 / 17.05.2024

REFERAT DE APROBARE

la proiectul de hotărâre privind aprobarea solicitării de trecere din domeniul public al municipiului Iași în domeniul public al Județului Iași a tronsonului de drum în lungime de 0,770 km, identificat în sector cadastral 161, parcela DCL 6531, în suprafață de 7183 mp, în vederea realizării obiectivului de investiții „Înființarea centurii ușoare de ocolire a Municipiului Iași

Motivul adoptării actului administrativ:

Asigurarea cadrului juridic pentru trecerea din domeniul public al municipiului Iași în domeniul public al Județului Iași a tronsonului de drum în lungime de 0,770 km, identificat în sector cadastral 161, parcela DCL 6531, în suprafață de 7183 mp, în vederea realizării obiectivului de investiții „Înființarea centurii ușoare de ocolire a Municipiului Iași.

Descrierea situației actuale:

Prin Hotărârea Consiliului Județean Iași nr. 246/31.08.2020 s-a aprobat realizarea proiectului „Înființarea centurii ușoare de ocolire a Municipiului Iași” și impactul proiectului asupra dezvoltării economice la nivel județean/regional și prin Hotărârea Consiliului Județean Iași nr. 5/11.01.2021 s-a aprobat Acordul de parteneriat în vederea realizării proiectului „Sprijin la nivelul Regiunii de Nord-Est pentru pregătirea de proiecte finanțate în perioada de programare 2021-2027 pe domeniile de mobilitate urbană, regenerare urbană, centre de agrement/baze turistice (tabere școlare), infrastructura și servicii publice de turism, inclusiv obiectivele de patrimoniu cu potențial turistic și infrastructura rutieră de interes județean, inclusiv variante ocolitoare și/sau drumuri de legătură”, cod SMIS 145313, prin care se va finanța elaborarea documentației tehnico-economice aferentă proiectului „Înființarea centurii ușoare de ocolire a Municipiului Iași”, precum și a valorii totale a acesteia și a contribuției proprii în cadrul proiectului.

Prin adresele nr.6617/20.02.2024 și nr.6972/22.02.2024, Direcția de Proiecte și Dezvoltare Durabilă din cadrul Consiliului Județean Iași a informat Primăria Municipiului Iași că pe traseul viitoarei centuri de ocolire a municipiului Iași în cadrul tronsonului DJ 248 D Ciurea-Bârnova-Tomești-Holboca în lungime de 19,069 km, există o porțiune de drum care are ca limite Schitul Târâța-DN24, în lungime de 0,770 km, identificat în sectorul cadastral 161, parcela DCL 6531, în suprafață de 7183 mp, care se află pe raza Municipiului Iași, dar care nu este inventariat în inventarul patrimonial al acestuia.

Primăria Municipiului Iași a comunicat prin adresa nr.61809/16.05.2024 faptul că a efectuat demersurile pentru inventarierea în proprietatea Municipiului Iași al tronsonului de drum în lungime de 0,770 km, identificată în sector cadastral 161, parcela DCL 6531, în suprafață de 7183 mp, însă este necesară adoptarea Hotărârii Consiliului Județean Iași privind solicitarea de trecere din domeniul public al municipiului Iași în domeniul public al județului Iași a tronsonului de drum menționat anterior, în conformitate cu prevederile art. 294 din Ordonanța de Urgență nr. 57 din 3 iulie 2019 privind Codul administrativ, cu modificările și completările ulterioare.

Având în vedere atribuțiile Consiliului Județean Iași, în conformitate cu prevederile art.173, alin.1, lit.b și c, coroborat cu art.294 alin.3 din Ordonanța de Urgență a Guvernului nr.57/2019 privind Codul administrativ, cu modificările și completările ulterioare, care stabilesc că trecerea unui bun din domeniul public al unei unități administrativ-teritoriale de pe raza teritorială a unui județ în domeniul public al județului respectiv se face prin hotărârea consiliului județean, se propune plenului Consiliului Județean Iași proiectul de

hotărâre privind solicitarea de trecere de trecere din domeniul public al municipiului Iași în domeniul public al Județului Iași a tronsonului de drum în lungime de 0,770 km, identificat în sector cadastral 161, parcela DCL 6531, în suprafață de 7183 mp, în vederea realizării obiectivului de investiții „Înființarea centurii ușoare de ocolire a Municipiului Iași.

Cerințele adoptării actului administrativ:

- Hotărârea Consiliului Județean Iași nr. 246/31.08.2020 privind realizarea proiectului „Înființarea centurii ușoare de ocolire a Municipiului Iași”;
- Adresele Direcției de Proiecte și Dezvoltare Durabilă din cadrul Consiliului Județean Iași nr.6617/20.02.2024 și nr.6972/22.02.2024;
- Adresa Primăriei Municipiului Iași nr.61809/16.05.2024;

Cerințele care reclamă oportunitatea actului administrativ:

- Ordonanța de Urgență a Guvernului nr.57/2019 privind Codul administrativ cu modificările și completările ulterioare, art.294 alin. (3), conform căreia trecerea unui bun din domeniul public al unei unități administrativ-teritoriale de pe raza teritorială a unui județ în domeniul public al județului respectiv se face la cererea consiliului județean, prin hotărâre a consiliului local al comunei, al orașului sau al municipiului, după caz.
- Hotărârea Consiliului Județean Iași nr. 246/31.08.2020 privind realizarea proiectului „Înființarea centurii ușoare de ocolire a Municipiului Iași”;
- Hotărârea Consiliului Județean Iași nr. 5/11.01.2021 privind Acordul de parteneriat în vederea realizării proiectului „Sprijin la nivelul Regiunii de Nord-Est pentru pregătirea de proiecte finanțate în perioada de programare 2021-2027 pe domeniile de mobilitate urbană, regenerare urbană, centre de agrement/baze turistice (tabere școlare), infrastructura și servicii publice de turism, inclusiv obiectivele de patrimoniu cu potențial turistic și infrastructura rutieră de interes județean, inclusiv variante ocolitoare și/sau drumuri de legătură”, cod SMIS 145313;
- Adresele Direcției de Proiecte și Dezvoltare Durabilă din cadrul Consiliului Județean Iași nr.6617/20.02.2024 și nr.6972/22.02.2024;
- Adresa Primăriei Municipiului Iași nr.61809/16.05.2024;
- Constituția României art.136.

Schimbări preconizate:

Se va aproba prin hotărâre de consiliu local trecerea din domeniul public al municipiului Iași în domeniul public al Județului Iași a tronsonului de drum în lungime de 0,770 km, identificat în sector cadastral 161, parcela DCL 6531, în suprafață de 7183 mp, în vederea realizării obiectivului de investiții „Înființarea centurii ușoare de ocolire a Municipiului Iași.

Predarea primirea a tronsonului de drum în lungime de 0,770 km, , identificat în sector cadastral 161, parcela DCL 6531, în suprafață de 7183 mp, se va face prin Protocol de Predare Primire între Primăria Municipiului Iași și Consiliul Județean Iași.

Impactul financiar asupra bugetului Județului Iași:

Actul administrativ nu produce efecte asupra bugetului Județului Iași.

Efectele actului administrativ și măsuri de implementare:

Punerea în aplicare a hotărârii are loc imediat după adoptarea Hotărârii de Consiliu Local.

Prevederile prezentei Hotărâri vor fi duse la îndeplinire de Direcția Tehnică și Investiții - Biroul Gestionarea Patrimoniului.





Bulevardul Ștefan cel Mare și Sfânt, nr.69, cod.700075, Iași
Tel.: 0232 - 235100; Fax: 0232 - 210336; www.icc.ro
Direcția Tehnică și de Investiții- Biroul Gestionarea Patrimoniului



Nr. 18696 / 17.05.2023

RAPORT DE SPECIALITATE

la proiectul de hotărâre privind aprobarea solicitării de trecere din domeniul public al municipiului Iași în domeniul public al Județului Iași a tronsonului de drum în lungime de 0,770 km, identificat în sector cadastral 161, parcela DCL 6531, în suprafață de 7183 mp, în vederea realizării obiectivului de investiții „Înființarea centurii ușoare de ocolire a Municipiului Iași”

Prin Hotărârea Consiliului Județean Iași nr. 246/31.08.2020 s-a aprobat realizarea proiectului „Înființarea centurii ușoare de ocolire a Municipiului Iași” și impactul proiectului asupra dezvoltării economice la nivel județean/regional și prin Hotărârea Consiliului Județean Iași nr. 5/11.01.2021 s-a aprobat Acordul de parteneriat în vederea realizării proiectului „Sprijin la nivelul Regiunii de Nord-Est pentru pregătirea de proiecte finanțate în perioada de programare 2021-2027 pe domeniile de mobilitate urbană, regenerare urbană, centre de agrement/baze turistice (tabere școlare), infrastructura și servicii publice de turism, inclusiv obiectivele de patrimoniu cu potențial turistic și infrastructura rutieră de interes județean, inclusiv variante ocolitoare și/sau drumuri de legătură”, cod SMIS 145313, prin care se va finanța elaborarea documentației tehnico-economice aferentă proiectului „Înființarea centurii ușoare de ocolire a Municipiului Iași”, precum și a valorii totale a acestuia și a contribuției proprii în cadrul proiectului.

Obiectivul general al proiectului „Înființarea centurii ușoare de ocolire a Municipiului Iași” este îmbunătățirea accesibilității și a mobilității populației, bunurilor și serviciilor, în vederea stimulării dezvoltării economice durabile, prin modernizarea a 73,081 km de drumuri județene din județul Iași aflate în proximitatea TEN-T și conectarea a șapte unități administrativ teritoriale urbane și rurale la rețeaua TEN-T. Obiectivele specifice ale proiectului vizează reabilitarea și modernizarea următoarelor sectoare de drum:

- DJ 248 B Vânători-Lețcani în lungime de 16,32 km;
- DJ 248 A – Voinești în lungime de 2,21 km;
- DJ 248 F – Voinești-Mânjești-Budești în lungime de 6,007 km;
- DJ 248 C – Budești-Piciorul Lupului-Ciurea în lungime de 10,486 km;
- DJ 248 D – Ciurea Bârnova-Tomești-Holboca în lungime de 2,415 km;
- DJ 249 A Limita municipiului Iași-Holboca (intersecție DJ 248 D) în lungime de 2,415 km;
- DJ 248 F Lețcani-Voinești în lungime de 16,573 km (int. DN28–int. DJ 248 A).

Prin adresele nr.6617/20.02.2024 și nr.6972/22.02.2024, Direcția de Proiecte și Dezvoltare Durabilă din cadrul Consiliului Județean Iași a informat Primăria Municipiului Iași că pe traseul viitoarei centuri de ocolire a municipiului Iași în cadrul tronsonului DJ 248 D Ciurea-Bârnova-Tomești-Holboca în lungime de 19,069 km, există o porțiune de drum care are ca limite Schitul Tărăța-DN24, în lungime de 0,770 km, identificat în sectorul cadastral 161, parcela DCL 6531, în suprafață de 7183 mp, care se află pe raza Municipiului Iași, dar care nu este inventariat în inventarul patrimonial al acestuia.

Primăria Municipiului Iași a comunicat prin adresa nr.61809/16.05.2024 faptul că a efectuat demersurile pentru inventarierea în proprietatea Municipiului Iași a tronsonului de drum în lungime de 0,770 km, identificată în sector cadastral 161, parcela DCL 6531, în suprafață de 7183 mp, însă este necesară adoptarea Hotărârii Consiliului Județean Iași privind solicitarea de trecere din domeniul public al municipiului Iași în domeniul public al județului Iași a tronsonului de drum menționat anterior, în conformitate cu prevederile art. 294 din Ordonanța de Urgență nr. 57 din 3 iulie 2019 privind Codul administrativ, cu modificările și completările ulterioare

Având în vedere că UAT Județul Iași-Consiliul Județean Iași este solicitantul în cadrul proiectului „Înființarea centurii ușoare de ocolire a Municipiului Iași” este necesară trecerea în domeniul public al Județului Iași a tronsonului de drum în lungime de 0,770 km, identificat în sector cadastral 161, parcela DCL 6531, în suprafață de 7183 mp, în conformitate cu prevederile art.294, alin.3 din Ordonanța de Urgență a Guvernului nr.57/2019 privind Codul administrativ, cu modificările și completările ulterioare.

În acord cu cele prezentate, supunem aprobării plenului Consiliului Județean Iași proiectul de hotărâre privind aprobarea solicitării de trecere din domeniul public al municipiului Iași în domeniul public al Județului Iași a tronsonului de drum în lungime de 0,770 km, identificat în sector cadastral 161, parcela DCL 6531, în suprafață de 7183 mp, în vederea realizării obiectivului de investiții „Înființarea centurii ușoare de ocolire a Municipiului Iași”.

Administrator Public al Județului Iași,
Ștefan-Andrei CAZACU



Director executiv,
Marieta AFILIPPOAIE



Șef birou,
Cristina Florentina COCA



Întocmit,
Maria-Simona CUCIUREANU





MUNICIPIUL IAȘI

DIRECȚIA EVIDENȚA PATRIMONIULUI PUBLIC ȘI PRIVAT
SERVICIUL EVIDENȚA PATRIMONIULUI PUBLIC ȘI PRIVAT



Nr. 61809/16.05.2024

Către:

JUDETUL IAȘI - CONSILIUL JUDEȚEAN IAȘI
B-DUL ȘTEFAN CEL MARE ȘI SFÂNT, NR. 69, IAȘI
În atenția: Domnului Președinte, COSTEL ALEXE

Ref: *situatie juridica teren DCL 6531 - necesar realizarii proiectului initiat de Consiliul Judetean Iasi pentru „Infiintarea Centurii usoare de ocolire a Municipiului Iasi”*

Urmare a adresei dumneavoastra nr. 61809/10.05.2024, referitoare la proiectul privind „Infiintarea Centurii Usoare de ocolire a Municipiului Iasi”, respectiv clarificarea situatiei juridice a unei portiuni din traseul propus, drum ce are ca limite Schitul Tarata – DN 24, cu o lungime de 0.770 km, identificat in sector cadastral 161, parcela DCL 653, in suprafata totala de 7183 mp, identificata conform planului intocmit de persoana juridica autorizata SC Hotarnic SRL, va comunicam faptul ca au fost efectuate demersurile necesare pentru inventarierea in proprietatea Municipiului Iasi a acestei suprafete de teren. Prin urmare, proiectul de hotarare va fi supus spre analiza si aprobarea Consiliului Local Iasi in sedinta ordinara din data de 20.05.2024.

De asemenea precizam ca, ulterior transmiterea acesteia in proprietatea Consiliului Judetean se va realiza cu respectarea prevederilor art. 294 din OUG 57/2019 privind Codul Administrativ, care stabileste:

“(1) Trecerea unui bun din domeniul public al unei unități administrativ-teritoriale în domeniul public al altei unități administrativ-teritoriale, de pe raza teritorială a aceluiași județ, se face la cererea consiliului local solicitant, prin hotărâre a consiliului local al comunei, al orașului sau al municipiului în a cărui proprietate se află bunul;

(5) Cererile prevăzute la alin. (1) - (3) se aprobă prin hotărâre a consiliului județean, respectiv a consiliului local al comunei, al orașului sau al municipiului, după caz.”

Va asiguram de intreaga noastra colaborare si disponibilitate pentru a va sprijini in implementarea proiectelor initiate.

Cu deosebita stima si consideratie,


MIHAI CHIRICA
Primarul Municipiului Iasi

Gabriel Teodorescu
Director Executiv DEPPP

in asumarea responsabilității asupra corectitudinii
și legalității, în solidar cu întocchitorul acestui înscris

Cristina Neculai
Șef Birou DEPPP

in asumarea responsabilității pentru fundamentarea, corectitudinea
și legalitatea întocmirii acestui înscris



22



ROMÂNIA
JUDEȚUL IAȘI
CONSILIUL JUDEȚEAN IAȘI



Bulevardul Ștefan cel Mare și Sfânt, nr.69, cod. 700075, Iași
Tel.: 0232 - 235100; Fax: 0232 - 210336; www.icc.ro



Nr. 66171 20.02.2024

Nr. de exemplare: 1
Exemplar nr. 1

Către,

PRIMĂRIA MUNICIPIULUI IAȘI
În atenția domnului Mihai CHIRICA - PRIMAR

CENTRUL DE INFORMAȚII PENITENCIARIE
23105
20 02 2024
RT 000 1A/AE

Stimate domnule Primar,

Prin Hotărârea Consiliului Județean Iași nr. 264/31.08.2020 a fost aprobată realizarea proiectului „**INFIIINȚAREA CENTURII UȘOARE DE OCOLIRE A MUNICIPIULUI IAȘI**”, precum și impactul proiectului asupra dezvoltării economice la nivel județean/regional.

Obiectivul general al proiectului este îmbunătățirea accesibilității și a mobilității populației, bunurilor și serviciilor, în vederea stimulării dezvoltării economice durabile, prin modernizarea a 73,081 km de drumuri județene din județul Iași aflate în proximitatea TEN-T și conectarea a 7 unități administrativ teritoriale urbane și rurale la rețeaua TEN-T.

Obiectivele specifice: Reabilitarea/modernizarea a 73,081 km de drumuri județene conectate la TEN-T până în anul 2030, astfel:

- reabilitarea/modernizarea a 73,081 km de drumuri județene conectate la TEN-T până în anul 2030;
- creșterea gradului de accesibilitate a zonelor urbane și rurale situate în proximitatea rețelei TEN-T.

Obiectivele specifice vizează reabilitarea și modernizarea următoarelor sectoare de drum:

- DJ248B Vânători - Lețcani în lungime de 16,32km;
- DJ 248A Voinești în lungime de 2,21 km;
- DJ 248F Voinești - Mânjești-Budești în lungime de 6,007 km
- DJ 248C Budești - Piciorul Lupului - Ciurea în lungime de 10,486 km;
- DJ 248D Ciurea – Bârnova - Tomești - Holboca în lungime de 19,069 km
- DJ 249 A Limita Mun. Iași - Holboca (Intersecție DJ 248D) în lungime de 2,415 km
- DJ 248 F Letcani-Voinesti în lungime de 16,573 km (int. DN28 - int. DJ248A)

În vederea depunerii proiectului “ **INFIIINȚAREA CENTURII UȘOARE DE OCOLIRE A MUNICIPIULUI IAȘI**”, pentru obținerea finanțării nerambursabile în cadrul Programului Regional Nord – Est 2021 – 2027 Prioritatea 5 Dezvoltarea unei mobilități naționale, regionale și locale durabile, reziliente în fața schimbărilor climatice, inteligente și intermodale, inclusiv îmbunătățirea accesului la TEN-T și a mobilității transfrontaliere este necesar ca întregul traseu să fie în proprietatea U.A.T. – Județul Iași.

Analizând traseul viitoarei centuri de ocolire a municipiului Iași s-a constatat că în cadrul tronsonului DJ 248D Ciurea – Bârnova - Tomești - Holboca în lungime de 19,069 km, există o porțiune de drum care are ca limite Schitul Tărăța – DN 24, în lungime de 0,770 km (indicatori cadastrali: Sector cadastral 161, parcela DCL 6531, conform plan de încadrare în zonă anexat) care deși se află pe raza Municipiului Iași, nu este înregistrată în inventarul patrimonial al U.A.T. Municipiul Iași.



ROMÂNIA
JUDEȚUL IAȘI
CONSILIUL JUDEȚEAN IAȘI



Bulevardul Ștefan cel Mare și Sfânt, nr.69, cod. 700075, Iași
Tel: 0232 - 235100; Fax: 0232 - 210336; www.icc.ro



Nr. ____ / ____

Nr. de exemplare :
Exemplar nr. ____

Conform Ghidului Solicitantului, "traseul viitoarei centuri ușoare de ocolire a Municipiului Iași trebuie să aibă un caracter continuu și în integralitatea sa să fie funcțional și în stare bună, iar tronsoanele de drum ce îl compun trebuie să îndeplinească aceleași condiții, asigurându-se conectarea la rețeaua TEN-T".

Având în vedere că tronsonul de drum ce are ca și limite Schitul Tărăța – DN 24, în lungime de 0,770 km (indicatori cadastrali: Sector cadastral 161, parcela DCL 6531, conform planului de încadrare în zonă anexat) este situat în municipiul Iași, vă rugăm să aprobați preluarea în patrimoniu Județului Iași – Consiliului Județean Iași a acestui tronson de drum în vederea asigurării caracterului continuu al traseului, condiție obligatorie în vederea obținerii finanțării,

Anexăm:

- PLAN DE ÎNCADRARE ÎN ZONĂ, drum cu indicatori cadastrali: sector cadastral 161, parcela DCL 6531

Vă mulțumim pentru colaborare!



Director Executiv
Cristina Teodora JINGA

Îmi asum în totalitate responsabilitatea corectitudinii
și legalității, în solidar cu întocmitorul înscrisului

Sef serviciu
Ingrid Carmen IRIMESCU

Îmi asum în totalitate responsabilitatea corectitudinii
și legalității, în solidar cu întocmitorul înscrisului

Marius Tănase – consilier
Îmi asum responsabilitatea pentru fundamentarea, corectitudinea,
legalitatea întocmirii acestui înscris oficial



ROMÂNIA
JUDEȚUL IAȘI
CONSILIUL JUDEȚEAN IAȘI



Bulevardul Ștefan cel Mare și Sfânt, nr.69, cod. 700075, Iași
Tel.: 0232 - 235100; Fax: 0232 - 210336; www.icc.ro

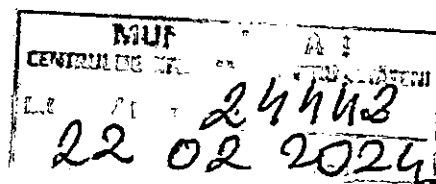


Nr. 6972 / 22.02.2024

Nr. de exemplare : 1
Exemplar nr. 1

Către,

PRIMĂRIA MUNICIPIULUI IAȘI
În atenția domnului Mihai Chiriac - PRIMAR




Revenim la adresa nr. 6617/20.02.2024, înregistrată la Primăria Municipiului Iași cu nr. 23105/20.02.2024 și vă comunicăm că, pentru inventarierea și trecerea în domeniul public al Județului Iași tronsonul de drum în lungime de 770 metri și suprafață de 7183 mp, ce se află în extravilan Municipiul Iași, Județul Iași și care are ca identificatori cadastrali *sector cadastral 161, parcela DCL 6531*, detaliat și în adresa precedentă, este necesar să ne certificați următoarele:

- Imobilul nu este bun aflat în proprietatea Municipiului Iași ;
- Imobilul nu face obiectul unui litigiu;
- Imobilul nu este inclus în proceduri de punere în posesie.

Anexăm următoarele:

1. Anexa 1 – PLAN DE INCADRARE ÎN ZONĂ
2. Anexa 2 – PLAN DE AMPLASAMENT ȘI DELIMITARE AL IMOBILULUI, cu indicarea vecinătăților, coordonatelor și distanțelor pe contur.

Vă mulțumim pentru colaborare!



Director Executiv
Cristina Teodora JINGA

Imi asum în totalitate responsabilitatea corectitudinii
și legalității, în solidar cu întocmitorul înscrisului

Sef serviciu
Ingrid Carmen IRIMESCU

Imi asum în totalitate responsabilitatea corectitudinii
și legalității, în solidar cu întocmitorul înscrisului

Întocmit
Marius Tănase – consilier
Imi asum responsabilitatea pentru fundamentarea, corectitudinea,
legalitatea întocmirii acestui înscris oficial

PLAN DE INCADRARE IN ZONA Mun. Iasi, Jud. Iasi n cu identificatori cadastrali: sector cadastral 161, parcela DCL 6531

