



ROMÂNIA
JUDEȚUL IAȘI
CONSILIUL JUDEȚEAN IAȘI



Bulevardul Ștefan cel Mare și Sfânt, nr.69, cod. 700075, Iași
Tel.: 0232 - 235100; Fax: 0232 - 210336; www.icc.ro



PROIECT DE HOTĂRÂRE
privind declararea obiectivului de investiții “Amenajare piste pentru bicicliști în Zona Metropolitană Iași” ca lucrare de utilitate publică de interes județean

Consiliul Județean Iași;

Având în vedere:

Raportul de specialitate nr. 20548 / 31.05.2024, privind declararea obiectivului de investiții “Amenajare piste pentru bicicliști în Zona Metropolitană Iași” ca lucrare de utilitate publică de interes județean;

Referatul de aprobare nr. 20549 / 31.05.2024, privind declararea obiectivului de investiții “Amenajare piste pentru bicicliști în Zona Metropolitană Iași” ca lucrare de utilitate publică de interes județean;

Adresa ADI Zona Metropolitană Iași nr. 663/28.05.2024, înregistrată la Consiliul Județean Iași cu nr. 19999/28.05.2024 prin care a fost transmisă Nota de fundamentare privind declararea obiectivului de investiții “Amenajare piste pentru bicicliști în Zona metropolitană Iași” ca lucrare de utilitate publică de interes județean;

Hotărârea Consiliului Județean Iași nr. 415/02.11.2022, prin care s-a aprobat participarea Consiliului Județean Iași în cadrul “Programului de realizare a pistelor pentru biciclete”, în calitate de membru fondator al ADI Zona Metropolitană Iași, prin punerea la dispoziție cu titlu gratuit a suprafeței de 33.000 m² teren, adiacentă D.J. 247A, număr cadastral 68052 și adiacentă D.J. 247, numere cadastrale 66040 și 62746, proprietatea publică a Județului Iași, aflată în administrarea Direcției Județene de Administrare a Drumurilor și Podurilor Iași, în vederea implementării proiectului “Amenajare Piste pentru Bicicliști în Zona Metropolitană Iași”;

Contractul de finanțare nr.228/GES/19.03.2024.

Ținând cont de:

Prevederile Legii nr.255/2010 privind exproprierea pentru cauză de utilitate publică, necesară realizării unor obiective de interes național, județean și local, cu modificările și completările ulterioare;

Prevederile Legii nr.24/2000 privind normele de tehnică legislativă pentru elaborarea actelor normative, republicată, cu modificările și completările ulterioare;

Prevederile art.173, alin.(1), lit. d) din Ordonanța de Urgență a Guvernului nr. 57/2019 privind Codul administrativ, cu modificările și completările ulterioare;

Prevederile Ordonanței Guvernului nr. 43/1997 privind regimul drumurilor, republicată, cu modificările și completările ulterioare;

Prevederile Ordonanței Guvernului nr. 26/2000 cu privire la asociații și fundații, cu modificările și completările ulterioare;

Prevederile Hotărârii Guvernului nr. 907/2016 privind etapele de elaborare și conținutul cadru al documentațiilor tehnico-economice aferente obiectivelor/proiectelor de investiții finanțate din fonduri publice, cu modificările și completările ulterioare.

Prevederile Ordinului ministrului mediului, apelor și pădurilor cu nr. 2506/2022 pentru aprobarea Ghidului de finanțare al Programului de realizare a pistelor pentru biciclete;

În temeiul art.182 alin (1) și ale art.196, alin (1), lit a) din Ordonanța de Urgență a Guvernului nr. 57/2019 privind Codul administrativ, cu modificările și completările ulterioare,

HOTĂRĂȘTE:

Art.1 Se aprobă declararea obiectivului de investiții “Amenajare piste pentru bicicliști în Zona Metropolitană Iași” ca lucrare de utilitate publică de interes județean.

Art.2 Prezenta hotărâre va fi dusă la îndeplinire de către ADI Zona Metropolitană Iași și Direcția Proiecte și Dezvoltare Durabilă din cadrul Consiliului Județean Iași.

Art.3 Prezenta hotărâre va fi comunicată în copie:

- Instituției Prefectului Județului Iași;
- Asociației de Dezvoltare Intercomunitară Zona Metropolitană Iași,;
- Direcției Proiecte și Dezvoltare Durabilă din cadrul Consiliului Județean Iași;
- U.A.T. Comuna Bârnova;
- U.A.T. Comuna Dobrovăț.


Art.4 Aducerea la cunoștința publică a prevederilor prezentei hotărâri, va fi asigurată de către compartimentele de specialitate din cadrul Consiliului Județean Iași cu atribuții în acest sens.

Adoptată astăzi, _____.

PREȘEDINTE,
Costel ALEXE




AVIZAT PENTRU LEGALITATE
SECRETAR GENERAL AL JUDEȚULUI,
Lăcrămioara VERNICĂ-DĂSCĂLESCU



DIRECȚIA JURIDICĂ
DIRECTOR EXECUTIV

Am luat cunoștință de acest înscris oficial
și îmi asum responsabilitatea asupra legalității

Gabriela ALUNGULESEI



DIRECȚIA TEHNICĂ ȘI INVESTIȚII
DIRECTOR EXECUTIV

Îmi asum în totalitate responsabilitatea corectitudinii
și legalității în solidar cu întocmitorul înscrisului

Marieta AFILIPOAIE




Susține proiectul de hotărâre:
DIRECTOR GENERAL
ADI ZONA METROPOLITANĂ IAȘI
Grigore NEPOTU

Întocmit,

Îmi asum responsabilitatea pentru fundamentarea,
corectitudinii legalitatea întocmirii acestui înscris oficial

CONSILIER, Ștefan ALBESCU





Nr. 20549 / 31.05.2024

REFERAT DE APROBARE

la Proiectul de hotărâre privind declararea obiectivului de investiții **“AMENAJARE PISTE PENTRU BICICLIȘTI ÎN ZONA METROPOLITANĂ IAȘI”** ca lucrare de utilitate publică de interes județean.

În contextul lansării apelului destinat pregătirii de proiecte de infrastructură finanțate prin Administrația Fondului pentru Mediu (AFM), în cadrul “Programului de realizare a pistelor pentru biciclete”, Asociația de Dezvoltare Intercomunitară Zona Metropolitană Iași (ADI ZMI) a depus la Administrația Fondului pentru Mediu (AFM), în luna noiembrie 2022, cererea de finanțare pentru proiectul cu titlul „AMENAJARE PISTE PENTRU BICICLIȘTI ÎN ZONA METROPOLITANĂ IAȘI”, fiind încheiat contractul de finanțare nr. 228/ GES/19.03.2024.

Conform cererii de finanțare acest proiect a fost depus de către *Asociația de Dezvoltare Intercomunitară Zona Metropolitană Iași*, în calitate de solicitant, pentru următorii membri ai ADI:

1. Consiliul Județean Iași, în baza H.C.J. nr.415/02.11.2022, prin care s-a aprobat:

a. Participarea Consiliului Județean Iași în cadrul “Programului de realizare a pistelor pentru biciclete”, în calitate de membru fondator al ADI Zona Metropolitană Iași, prin punerea la dispoziție cu titlu gratuit a suprafeței de 33.000 m² teren, adiacentă D.J. 247A, număr cadastral 68052 și adiacentă D.J. 247, numere cadastrale 66040 și 62746, proprietatea publică a Județului Iași, aflată în administrarea Direcției Județene de Administrare a Drumurilor și Podurilor Iași, în vederea implementării proiectului “Amenajare Piste pentru Bicicliști în Zona Metropolitană Iași”.

b. Contractarea finanțării obiectivului “Amenajare Piste pentru Bicicliști în Zona Metropolitană Iași”.

c. Devizul general întocmit conform H.G. nr. 907/2016, cu modificările și completările ulterioare, pentru proiectul “Amenajare Piste pentru Bicicliști în Zona Metropolitană Iași”.

d. Desemnarea domnului Grigore Nepotu, în calitate de Director executiv al ADI Zona Metropolitană Iași în relația cu autoritatea contractantă, Administrația Fondului pentru Mediu (AFM).

2. UAT Comuna Bârnova, în baza H.C.L. nr.132/31.10.2022 prin care s-a aprobat:

a. Participarea Comunei Bârnova în cadrul “Programului de realizare a pistelor pentru biciclete”, în calitate de membru al ADI Zona Metropolitană Iași.

b. Contractarea finanțării obiectivului “Amenajare Piste pentru Bicicliști în Zona Metropolitană Iași”.

c. Devizul general întocmit conform H.G. nr. 907/2016, cu modificările și completările ulterioare, pentru proiectul “Amenajare Piste pentru Bicicliști în Zona Metropolitană Iași”.

3. UAT Comuna Dobrovăț, în baza H.C.L. nr. 98/03.11.2022 prin care s-a aprobat:

a. Participarea Comunei Dobrovăț în cadrul “Programului de realizare a pistelor pentru biciclete”, în calitate de membru al ADI Zona Metropolitană Iași.

b. Contractarea finanțării obiectivului “Amenajare Piste pentru Bicicliști în Zona Metropolitană Iași”.

c. Devizul general întocmit conform HG nr. 907/2016, cu modificările și completările ulterioare, pentru proiectul “Amenajare Piste pentru Bicicliști în Zona Metropolitană Iași”.

Asociația de Dezvoltare Intercomunitară Zona Metropolitană Iași, în calitate de solicitant al cererii de finanțare pentru proiectul “Amenajare Piste pentru Bicicliști în Zona Metropolitană Iași”, prin Hotărârea A.G.A. nr.19/21.09.2023 a aprobat:

a) Participarea ADI Zona Metropolitană Iași în cadrul “Programului de realizare a pistelor pentru biciclete”, finanțat prin Administrația Fondului pentru Mediu (AFM), cu proiectul “Amenajare Piste pentru Bicicliști în Zona Metropolitană Iași”.

b) Studiul de Fezabilitate (SF) întocmit pentru obiectivul de investiție “Amenajare Piste pentru Bicicliști în Zona Metropolitană Iași”.

c) Indicatorii tehnico-economici aferenți proiectului de investiție Amenajare Piste pentru Bicicliști în Zona Metropolitană Iași”.

Indicatorii tehnico-economici pentru proiectul

“AMENAJARE PISTE PENTRU BICICLIȘTI ÎN ZONA METROPOLITANĂ IAȘI”

• Indicatori tehnici:

❖ Lungime traseu: 17,005 km;

❖ Traseul asigură conectarea între următoarele puncte de interes:

➢ Mănăstirea Bârnova – (coordonate GPS punct de plecare: 47.074864, 27.627507);

➢ Mănăstirea Dobrovăț – (coordonate GPS punct de sosire :46.971158, 27.705818);

• Indicatori economici:

Nr. crt.	Denumirea capitolelor de cheltuieli	Valoare (fără TVA)	Valoare TVA	Valoare (inclusiv TVA)
		Lei	Lei	Lei
1.	TOTAL GENERAL	13.871.172,70	2.609.809,88	16.480.982,57
2.	din care: C+M	12.302.841,45	2.337.539,88	14.640.381,33

d) Contribuția financiară necesară realizării proiectului, pentru cheltuielile care nu sunt finanțate de către Agenția Fondului pentru Mediu (AFM).

Obiectivul general al proiectului este îmbunătățirea condițiilor de viață pentru populația din comunele Bârnova și Dobrovăț, județul Iași.

Implementarea acestui proiect este oportună având în vedere faptul că normele Uniunii Europene cuprind nu numai dezvoltarea infrastructurii zonelor urbane, ci și dezvoltarea infrastructurii zonelor rurale/metropolitane. Astfel prin punerea în aplicare a proiectului se va realiza o creștere a principalilor indicatori socio-economici. Oamenii din comunele Bârnova și Dobrovăț, beneficiind de piste pentru biciclete, își vor permite să se angajeze și să facă naveta la locul de muncă, acest aspect având influență pozitivă directă asupra următorilor indicatori socio-economici:

- reducerea șomajului,
- creșterea venitului pe cap de locuitor,
- rata ocupării forței de muncă,

de asemenea locuitorii nu vor mai fi tentați să migreze către zonele urbane, având în vedere faptul că implementarea acestui proiect va atrage pe viitor oameni de afaceri dispuși să investească și astfel se vor crea locuri de muncă pe plan local.

Obiectivele specifice: amenajarea pistelor pentru circulația bicicletelor pe o lungime de 17.005 m situate pe UAT comuna Bârnova și UAT comuna Dobrovăț, județul Iași astfel:

- Punct de plecare km 0+00 – comuna Bârnova (DJ 247A)
- Punct de sfârșit km 17+005 – comuna Dobrovăț (DC 57A)

Pe teritoriul comunei Bârnova piste pentru bicicliști vor fi amenajate în vecinătatea următoarelor drumuri publice/pe teren:

- DJ 247A
- Strada Dabija Vodă
- Strada Sfântul Petru
- Teren Ocol Silvic
- DJ 247

Pe teritoriul comunei Dobrovăț pistele pentru bicicliști vor fi amenajate în vecinătatea următoarelor drumuri publice/pe teren:

- DJ 247
- Parcelele 99, 101,103
- Drum Comunal DC57A

Pista pentru biciclete este alcătuită din mai multe tronsoane în funcție de structura aplicată și de la lungimea acestora:

Nr. crt.	Denumire drum	Lungime (ml)	Nr. sensuri	Lățime (ml)	Structura aplicată		
					Marcaj (ml)	Beton (ml)	Lemn (ml)
1	Tronson 0	75,00	2	1,50	75,00		
2	Tronson 1	960,00	2	2,50	680,00	280,00	
3	Tronson 2 stânga	1.600,00	1	1,50		1.600,00	
4	Tronson 2 dreapta	1.585,00	1	1,50		1.585,00	
5	Tronson 3	1.995,00	2	3,00			1.995,00
6	Tronson 3.1 stânga	661,00	1	1,50			661,00
7	Tronson 3.1 dreapta	653,00	1	1,50			653,00
8	Tronson 4 stânga	7.886,00	1	1,50		7.886,00	
9	Tronson 4 dreapta	7.892,00	1	1,50		7.892,00	
10	Tronson 5.1	65,00	2	1,50	27,00	38,00	
11	Tronson 5	1.391,00	2	3,00		1.391,00	
12	Tronson 6 stânga	2.365,00	1	1,50	20,00	2.345,00	
13	Tronson 6 dreapta	2.365,00	1	1,50	20,00	2.345,00	
TOTAL		29.493,00			822,00	25.362,00	3.309,00

Obiectivele specifice vizează, pe lângă pista pentru biciclete amenajată în structura descrisă în tabelul anterior, efectuarea și a următoarelor lucrări:

- amenajarea a 110 ml de ziduri de sprijin tip FAP;
- refacerea a 320 ml de rigole din beton;
- amenajarea a 11 pasarele metalice pentru asigurarea continuității pistelor în dreptul podețelor;
- relocarea 5 stâlpi de iluminat;

Traseele propuse pentru realizarea pistei sunt trasee comunale și fac legătura între UAT Comuna Bârnova și UAT Comuna Dobrovăț, județul Iași, comune care fac parte din ADI Zona Metropolitană Iași, încadrându-se în prevederile art.8 alin.(2) lit. f) și h) din Ghidul de finanțare al Programului de realizare a pistelor pentru biciclete, emis de către Ministerul Mediului, Apelor și Pădurilor și aprobat prin Ordinul nr.2506 din 22 septembrie 2022.

Traseele pistei pentru bicicliști vor avea următoarele caracteristici:

- asigură conectarea cu două puncte de interes, respectiv Mănăstirea Bârnova și Mănăstirea Dobrovăț;
- se realizează atât pe partea carosabilă, fiind amplasate între fluxul pietonal și cel motorizat, acolo unde este cazul, cât și pe acostament, trotuar. De asemenea se vor realiza piste pe amplasament nou, separate de drum;
- pe traseul pistelor sunt amplasate spații de depozitare pentru biciclete în cadrul zonelor de odihnă amenajate, respectiv la sfârșitul tronsonului 3 și la începutul tronsonului 6;
- pe traseele propuse nu sunt întreruperi între punctul de plecare și destinație și nu prezintă obstacole pe calea de rulare;
- traseele sunt prevăzute cu cel puțin două benzi care să asigure deplasarea dus-întors între punctul de plecare al traseului și destinație; pistele vor avea unul sau două sensuri, în funcție de spațiul disponibil pentru amenajare;

- având în vedere că traseul străbate un sector în pădure, s-a luat în considerare un traseu care să evite defrișarea și să asigure spațiul necesar pentru amplasarea pistelor;

- lățimea unei benzi a pistelor pentru bicicliști cu un singur sens este de minimum 1,5m; în cazul pistelor pentru bicicliști cu două sensuri lățimea minimă totală a pistei este de 2,5m. Pentru porțiunile care traversează poduri/podețe lățimea benzii/pistei poate fi adaptată corespunzător pentru asigurarea deplasării în condiții de siguranță;

- distanța laterală față de obstacolele din vecinătate are o lățime de minimum 0,5m;

- bordurile care delimitează traseul nu depășesc înălțimea de 5 cm. În cadrul proiectului nostru nu sunt prevăzute borduri, delimitarea se realizează prin marcaj rutier;

- gabaritul traseelor pentru biciclete asigură o înălțime liberă de trecere de 2,40m;

- pistele pentru bicicliști sunt, în mod obligatoriu, delimitate cu marcaj și indicatoare rutiere.

Ținând cont de cele prezentate, propun dezbaterea și aprobarea în plenul Consiliului Județean Iași, Proiectul de hotărâre privind declararea obiectivului de investiții "**AMENAJARE PISTE PENTRU BICICLIȘTI ÎN ZONA METROPOLITANĂ IAȘI**" ca lucrare de utilitate publică de interes județean.

**INIȚIATOR,
PREȘEDINTE,
Costel ALEXE**



Nr. 20548 / 31.05.2024

RAPORT DE SPECIALITATE

la Proiectul de hotărâre privind declararea obiectivului de investiții **“AMENAJARE PISTE PENTRU BICICLIȘTI ÎN ZONA METROPOLITANĂ IAȘI”** ca lucrare de utilitate publică de interes județean

În contextul lansării apelului destinat pregătirii de proiecte de infrastructură finanțate prin Administrația Fondului pentru Mediu (AFM), în cadrul “Programului de realizare a pistelor pentru biciclete”, Asociația de Dezvoltare Intercomunitară Zona Metropolitană Iași (ADI ZMI) a depus la Administrația Fondului pentru Mediu (AFM), în luna noiembrie 2022, cererea de finanțare pentru proiectul cu titlul „AMENAJARE PISTE PENTRU BICICLIȘTI ÎN ZONA METROPOLITANĂ IAȘI”, fiind încheiat contractul de finanțare nr. 228/ GES/19.03.2024.

Conform cererii de finanțare acest proiect a fost depus de către *Asociația de Dezvoltare Intercomunitară Zona Metropolitană Iași*, în calitate de solicitant, pentru următorii membri ai ADI:

1. **Consiliul Județean Iași**, în baza H.C.J. nr.415/02.11.2022, prin care s-a aprobat:

a. Participarea Consiliului Județean Iași în cadrul “Programului de realizare a pistelor pentru biciclete”, în calitate de membru fondator al ADI Zona Metropolitană Iași, prin punerea la dispoziție cu titlu gratuit a suprafeței de 33.000 m² teren, adiacentă D.J. 247A, număr cadastral 68052 și adiacentă D.J. 247, numere cadastrale 66040 și 62746, proprietatea publică a Județului Iași, aflată în administrarea Direcției Județene de Administrare a Drumurilor și Podurilor Iași, în vederea implementării proiectului “Amenajare Piste pentru Bicicliști în Zona Metropolitană Iași”.

b. Contractarea finanțării obiectivului “Amenajare Piste pentru Bicicliști în Zona Metropolitană Iași”.

c. Devizul general întocmit conform H.G. nr. 907/2016, cu modificările și completările ulterioare, pentru proiectul “Amenajare Piste pentru Bicicliști în Zona Metropolitană Iași”.

d. Desemnarea domnului Grigore Nepotu, în calitate de Director executiv al ADI Zona Metropolitană Iași în relația cu autoritatea contractantă, Administrația Fondului pentru Mediu (AFM).

2. **UAT Comuna Bârnova**, în baza H.C.L. nr.132/31.10.2022 prin care s-a aprobat:

a. Participarea Comunei Bârnova în cadrul “Programului de realizare a pistelor pentru biciclete”, în calitate de membru al ADI Zona Metropolitană Iași.

b. Contractarea finanțării obiectivului “Amenajare Piste pentru Bicicliști în Zona Metropolitană Iași”.

c. Devizul general întocmit conform H.G. nr. 907/2016, cu modificările și completările ulterioare, pentru proiectul “Amenajare Piste pentru Bicicliști în Zona Metropolitană Iași”.

3. **UAT Comuna Dobrovăț**, în baza H.C.L. nr. 98/03.11.2022 prin care s-a aprobat:

a. Participarea Comunei Dobrovăț în cadrul “Programului de realizare a pistelor pentru biciclete”, în calitate de membru al ADI Zona Metropolitană Iași.

b. Contractarea finanțării obiectivului “Amenajare Piste pentru Bicicliști în Zona Metropolitană Iași”.

c. Devizul general întocmit conform HG nr. 907/2016, cu modificările și completările ulterioare, pentru proiectul “Amenajare Piste pentru Bicicliști în Zona Metropolitană Iași”.

Asociația de Dezvoltare Intercomunitară Zona Metropolitană Iași, în calitate de solicitant al cererii de finanțare pentru proiectul “Amenajare Piste pentru Bicicliști în Zona Metropolitană Iași”, prin Hotărârea A.G.A. nr.19/21.09.2023 a aprobat:

a) Participarea ADI Zona Metropolitană Iași în cadrul “Programului de realizare a pistelor pentru biciclete”, finanțat prin Administrația Fondului pentru Mediu (AFM), cu proiectul “Amenajare Piste pentru Bicicliști în Zona Metropolitană Iași”.

b) Studiul de Fezabilitate (SF) întocmit pentru obiectivul de investiție “Amenajare Piste pentru Bicicliști în Zona Metropolitană Iași”.

c) Indicatorii tehnico-economici aferenți proiectului de investiție Amenajare Piste pentru Bicicliști în Zona Metropolitană Iași”.

Indicatori tehnico-economici pentru proiectul

“AMENAJARE PISTE PENTRU BICICLIȘTI ÎN ZONA METROPOLITANĂ IAȘI”

• Indicatori tehnici:

- ❖ Lungime traseu: 17,005 km;
- ❖ Traseul asigură conectarea între următoarele puncte de interes:
 - Mănăstirea Bârnova – (coordonate GPS punct de plecare: 47.074864, 27.627507);
 - Mănăstirea Dobrovăț – (coordonate GPS punct de sosire :46.971158, 27.705818);

• Indicatori economici:

Nr. crt.	Denumirea capitolelor de cheltuieli	Valoare (fără TVA)	Valoare TVA	Valoare (inclusiv TVA)
		Lei	Lei	Lei
1.	TOTAL GENERAL	13.871.172,70	2.609.809,88	16.480.982,57
2.	din care: C+M	12.302.841,45	2.337.539,88	14.640.381,33

d) Contribuția financiară necesară realizării proiectului, pentru cheltuielile care nu sunt finanțate de către Agenția Fondului pentru Mediu (AFM).

Obiectivul general al proiectului este îmbunătățirea condițiilor de viață pentru populația din comunele Bârnova și Dobrovăț, județul Iași.

Implementarea acestui proiect este oportună având în vedere faptul că normele Uniunii Europene cuprind nu numai dezvoltarea infrastructurii zonelor urbane, ci și dezvoltarea infrastructurii zonelor rurale/metropolitane. Astfel prin punerea în aplicare a proiectului se va realiza o creștere a principalilor indicatori socio-economici. Oamenii din comunele Bârnova și Dobrovăț, beneficiind de piste pentru biciclete, își vor permite să se angajeze și să facă naveta la locul de muncă, acest aspect având influență pozitivă directă asupra următorilor indicatori socio-economici:

- reducerea șomajului,
- creșterea venitului pe cap de locuitor,
- rata ocupării forței de muncă,

de asemenea locuitorii nu vor mai fi tentați să migreze către zonele urbane, având în vedere faptul că implementarea acestui proiect va atrage pe viitor oameni de afaceri dispuși să investească și astfel se vor crea locuri de muncă pe plan local.

Obiectivele specifice: amenajarea pistelor pentru circulația bicicletelor pe o lungime de 17.005 m situate pe UAT comuna Bârnova și UAT comuna Dobrovăț, județul Iași astfel:

- Punct de plecare km 0+00 – comuna Bârnova (DJ 247A)
- Punct de sfârșit km 17+005 – comuna Dobrovăț (DC 57A)

Pe teritoriul comunei Bârnova piste pentru bicicliști vor fi amenajate în vecinătatea următoarelor drumuri publice/pe teren:

- DJ 247A
- Strada Dabija Vodă
- Strada Sfântul Petru
- Teren Ocol Silvic
- DJ 247

Pe teritoriul comunei Dobrovăț pistele pentru bicicliști vor fi amenajate în vecinătatea următoarelor drumuri publice/pe teren:

- DJ 247
- Parcelele 99, 101,103
- Drum Comunal DC57A

Pista pentru biciclete este alcătuită din mai multe tronsoane în funcție de structura aplicată și de la lungimea acestora:

Nr. crt.	Denumire drum	Lungime (ml)	Nr. sensuri	Lățime (ml)	Structura aplicată		
					Marcaj (ml)	Beton (ml)	Lemn (ml)
1	Tronson 0	75,00	2	1,50	75,00		
2	Tronson 1	960,00	2	2,50	680,00	280,00	
3	Tronson 2 stânga	1.600,00	1	1,50		1.600,00	
4	Tronson 2 dreapta	1.585,00	1	1,50		1.585,00	
5	Tronson 3	1.995,00	2	3,00			1.995,00
6	Tronson 3.1 stânga	661,00	1	1,50			661,00
7	Tronson 3.1 dreapta	653,00	1	1,50			653,00
8	Tronson 4 stânga	7.886,00	1	1,50		7.886,00	
9	Tronson 4 dreapta	7.892,00	1	1,50		7.892,00	
10	Tronson 5.1	65,00	2	1,50	27,00	38,00	
11	Tronson 5	1.391,00	2	3,00		1.391,00	
12	Tronson 6 stânga	2.365,00	1	1,50	20,00	2.345,00	
13	Tronson 6 dreapta	2.365,00	1	1,50	20,00	2.345,00	
TOTAL		29.493,00			822,00	25.362,00	3.309,00

Obiectivele specifice vizează, pe lângă pista pentru biciclete amenajată în structura descrisă în tabelul anterior, efectuarea și a următoarelor lucrări:

- amenajarea a 110 ml de ziduri de sprijin tip FAP;
- refacerea a 320 ml de rigole din beton;
- amenajarea a 11 pasarele metalice pentru asigurarea continuității pistelor în dreptul podețelor;
- relocarea 5 stâlpi de iluminat;

Traseele propuse pentru realizarea pistei sunt trasee comunale și fac legătura între UAT Comuna Bârnova și UAT Comuna Dobrovăț, județul Iași, comune care fac parte din ADI Zona Metropolitană Iași, încadrându-se în prevederile art.8 alin.(2) lit. f) și h) din Ghidul de finanțare al Programului de realizare a pistelor pentru biciclete, emis de către Ministerul Mediului, Apelor și Pădurilor și aprobat prin Ordinul nr.2506 din 22 septembrie 2022.

Traseele pistei pentru bicicliști vor avea următoarele caracteristici:

- asigură conectarea cu două puncte de interes, respectiv Mănăstirea Bârnova și Mănăstirea Dobrovăț;
- se realizează atât pe partea carosabilă, fiind amplasate între fluxul pietonal și cel motorizat, acolo unde este cazul, cât și pe acostament, trotuar. De asemenea se vor realiza piste pe amplasament nou, separate de drum;
- pe traseul pistelor sunt amplasate spații de depozitare pentru biciclete în cadrul zonelor de odihnă amenajate, respectiv la sfârșitul tronsonului 3 și la începutul tronsonului 6;
- pe traseele propuse nu sunt întreruperi între punctul de plecare și destinație și nu prezintă obstacole pe calea de rulare;
- traseele sunt prevăzute cu cel puțin două benzi care să asigure deplasarea dus-întors între punctul de plecare al traseului și destinație; pistele vor avea unul sau două sensuri, în funcție de spațiul disponibil pentru amenajare;

- având în vedere că traseul străbate un sector în pădure, s-a luat în considerare un traseu care să evite defrișarea și să asigure spațiul necesar pentru amplasarea pistelor;
- lățimea unei benzi a pistelor pentru bicicliști cu un singur sens este de minimum 1,5m; în cazul pistelor pentru bicicliști cu două sensuri lățimea minimă totală a pistei este de 2,5m. Pentru porțiunile care traversează poduri/podețe lățimea benzii/pistei poate fi adaptată corespunzător pentru asigurarea deplasării în condiții de siguranță;
- distanța laterală față de obstacolele din vecinătate are o lățime de minimum 0,5m;
- bordurile care delimitează traseul nu depășesc înălțimea de 5 cm. În cadrul proiectului nostru nu sunt prevăzute borduri, delimitarea se realizează prin marcaj rutier;
- gabaritul traseelor pentru biciclete asigură o înălțime liberă de trecere de 2,40m;
- pistele pentru bicicliști sunt, în mod obligatoriu, delimitate cu marcaj și indicatoare rutiere.

Având în vedere cele menționate mai sus, supunem spre dezbatere și aprobare în plenum Consiliului Județean Iași, Proiectul de hotărâre privind declararea obiectivului de investiții "**AMENAJARE PISTE PENTRU BICICLIȘTI ÎN ZONA METROPOLITANĂ IAȘI**" ca lucrare de utilitate publică de interes județean.


**ADMINISTRATOR PUBLIC AL
JUDEȚULUI IAȘI
Ștefan-Andrei CAZĂCU**



DIRECTOR EXECUTIV
Îmi asum în totalitate responsabilitatea corectitudinii
și legalității în solidar cu întocmitorul înscrisului
Marieta AFILIPOAIE



**Document creat la Direcția Tehnică și Investiții
Compartimentul Consultanță Tehnică pentru Consiliile Locale**
Îmi asum responsabilitatea pentru fundamentarea,
corectitudinii legalitatea întocmirii acestui înscris oficial
Consilier, Ștefan ALBESCU

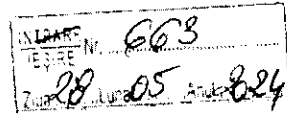




Zona Metropolitană Iași

Adresa: Calea 13 Noi, Iași, România | ZMI: Împreună înțelegem și câștigăm împreună | Telefon/Fax: +40 232 76 7 100
Email: office@zmi.ro | Site: www.zmi.ro | Facebook: [Zona Metropolitana Iasi](https://www.facebook.com/ZonaMetropolitanaIasi)

2024 19999
05 28



Către: **Consiliul Județean Iași**
În atenția: **Domnului Președinte Costel ALEXE**
Spre știință: Direcția Proiecte și Dezvoltare Durabilă

URGENT!
ROG MCF!
IST

Stimate domnule Președinte,

În conformitate cu Hotărârea Consiliului Județean Iași nr.415/02.11.2022 privind participarea Consiliului Județean Iași în cadrul "Programului de realizare a pistelor pentru biciclete" în vederea implementării proiectului "*Amenajare piste pentru bicicliști în Zona Metropolitană Iași*", vă transmitem Nota de fundamentare în vederea declarării obiectivului de investiții "*Amenajare piste pentru bicicliști în Zona Metropolitană Iași*" ca lucrare de utilitate publică de interes județean.

Cu stimă,

Grigore NEPOTU
Director General
ADI Zona Metropolitană Iași



Întocmit,
Manager Programe de Investiții
Elena-Monica MANOLIU

B. Consultanță

1-tu's. Alțarea! 28.05.2024



Zona Metropolitană Iași

Adresa: Strada Ștefan cel Mare nr. 10, Iași, România. Telefon: +40 232 511 111. Fax: +40 232 511 112. E-mail: info@zmi.ro. Website: www.zmi.ro

- 3. UAT Comuna Dobrovăț**, în baza HCL nr.98/03.11.2022 prin care s-a aprobat:
- Participarea Comunei Dobrovăț în cadrul "Programului de realizare a pistelor pentru biciclete", în calitate de membru al ADI Zona Metropolitană Iași.
 - Contractare finanțării obiectivului "Amenajare Piste pentru Bicicliști în Zona Metropolitană Iași".
 - Devizul general întocmit conform HG nr.907/2016, cu modificările și completările ulterioare, pentru proiectul "Amenajare Piste pentru Bicicliști în Zona Metropolitană Iași".

Asociația de Dezvoltare Intercomunitară Zona Metropolitană Iași, în calitate de solicitant al cererii de finanțare pentru proiectul "Amenajare Piste pentru Bicicliști în Zona Metropolitană Iași", prin Hotărârea AGA nr.19/21.09.2023 a aprobat:

- Participarea ADI Zona Metropolitană Iași în cadrul "Programului de realizare a pistelor pentru biciclete", finanțat prin Administrația Fondului pentru Mediu (AFM), cu proiectul "Amenajare Piste pentru Bicicliști în Zona Metropolitană Iași".
- Studiul de Fezabilitate (SF) întocmit pentru obiectivul de investiție "Amenajare Piste pentru Bicicliști în Zona Metropolitană Iași".
- Indicatorii tehnico-economici aferenți proiectului de investiție Amenajare Piste pentru Bicicliști în Zona Metropolitană Iași".

Indicatori tehnico-economici pentru proiectul

"AMENAJARE PISTE PENTRU BICICLIȘTI ÎN ZONA METROPOLITANĂ IAȘI"

- Indicatori tehnici:
 - ❖ Lungime traseu: 17,005 km;
 - ❖ Traseul asigură conectarea între următoarele puncte de interes:
 - Mănăstirea Bârnova - (coordonate GPS punct de plecare: 47.074864, 27.627507);
 - Mănăstirea Dobrovăț - (coordonate GPS punct de sosire :46.971158, 27.705818);
- Indicatori economici:

Nr. crt.	Denumirea capitolelor de cheltuieli	Valoare (fără TVA)	Valoare TVA	Valoare (inclusiv TVA)
		Lei	Lei	Lei
1.	TOTAL GENERAL	13.871.172,70	2.609.809,88	16.480.982,57
2.	din care: C+M	12.302.841,45	2.337.539,88	14.640.381,33

d) Contribuția financiară necesară realizării proiectului, pentru cheltuielile care nu sunt finanțate de către Agenția Fondului pentru Mediu (AFM).

Obiectivul general al proiectului este îmbunătățirea condițiilor de viață pentru populația din comunele Bârnova și Dobrovăț, județul Iași.



Zona Metropolitană Iași

Adresă: Calea Europei nr. 107, Zona Industrială, Iași, România. Telefon: Fax: E-mail: Site: Facebook: [Zona Metropolitană Iași](#)

Implementarea acestui proiect este oportună având în vedere faptul că normele Uniunii Europene cuprind nu numai dezvoltarea infrastructurii zonelor urbane, ci și dezvoltarea infrastructurii zonelor rurale/metropolitane. Astfel prin punerea în aplicare a proiectului se va realiza o creștere a principalilor indicatori socio-economici. Oamenii din comunele Bârnova și Dobrovăț, beneficiind de piste pentru biciclete, își vor permite să se angajeze și să facă naveta la locul de muncă, acest aspect având influență pozitivă directă asupra următorilor indicatori socio-economici:

- reducerea șomajului,
- creșterea venitului pe cap de locuitor,
- rata ocupării forței de muncă,

de asemenea locuitorii nu vor mai fi tentați să migreze către zonele urbane, având în vedere faptul că implementarea acestui proiect va atrage pe viitor oameni de afaceri dispuși să investească și astfel se vor crea locuri de muncă pe plan local.

Obiectivele specifice: amenajarea pistelor pentru circulația bicicletelor pe o lungime de 17.005 m situate pe UAST comuna Bârnova și UAT comuna Dobrovăț, județul Iași astfel:

- Punct de plecare km 0+00 – comuna Bârnova (DJ 247A)
- Punct de sfârșit km 17+005 – comuna Dobrovăț (DC 57A)

Pe teritoriul comunei Bârnova pistele pentru bicicliști vor fi amenajate în vecinătatea următoarelor drumuri publice/pe teren:

- DJ 247A
- Strada Dabija Vodă
- Strada Sfântul Petru
- Teren Ocol Silvic
- DJ 247

Pe teritoriul comunei Dobrovăț pistele pentru bicicliști vor fi amenajate în vecinătatea următoarelor drumuri publice/pe teren:

- DJ 247
- Parcelele 99, 101, 103
- Drum Comunal DC57A


Pista pentru biciclete este alcătuită din mai multe tronsoane în funcție de structura aplicată și de la lungimea acestora:

Nr. crt.	Denumire drum	Lungime (ml)	Nr. sensuri	Lățime (ml)	Structura aplicată		
					Marcaj (ml)	Beton (ml)	Lemn (ml)
1	Tronson 0	75,00	2	1,50	75,00		
2	Tronson 1	960,00	2	2,50	680,00	280,00	
3	Tronson 2 stânga	1.600,00	1	1,50		1.600,00	
4	Tronson 2 dreapta	1.585,00	1	1,50		1.585,00	
5	Tronson 3	1.995,00	2	3,00			1.995,00
6	Tronson 3.1 stânga	661,00	1	1,50			661,00
7	Tronson 3.1 dreapta	653,00	1	1,50			653,00
8	Tronson 4 stânga	7.886,00	1	1,50		7.886,00	
9	Tronson 4 dreapta	7.892,00	1	1,50		7.892,00	



Zona Metropolitană Iași

Adresa: Calea Europei nr.10711 Iași (Vladimirescu nr.12, sc.B et.3) (Coordonata) Telefon: Fax: (40) 232 204 454
Finanțat de: ZMI S.R.L. Săteț: www.zmi.ro Facebook: Zona Metropolitană Iași



NOTĂ DE FUNDAMENTARE

Privind declararea obiectivului de investiții "AMENAJARE PISTE PENTRU BICICLIȘTI ÎN ZONA METROPOLITANĂ IAȘI"

În contextul lansării apelului destinat pregătirii de proiecte de infrastructura finanțate prin Administrația Fondului pentru Mediu (AFM), în cadrul "Programului de realizare a pistelor pentru biciclete", Asociația de Dezvoltare Intercomunitară Zona Metropolitană Iași (ADI ZMI) a depus la Administrația Fondului pentru Mediu (AFM), în luna noiembrie 2022 cererea de finanțare pentru proiect cu titlul „AMENAJARE PISTE PENTRU BICICLIȘTI ÎN ZONA METROPOLITANĂ IAȘI”, fiind încheiat contractul de finanțare nr. 228/ GFS/19.03.2024.

Conform cererii de finanțare acest proiect a fost depus de către **Asociația de Dezvoltare Intercomunitară Zona Metropolitană Iași**, în calitate de solicitant, pentru următorii membri ai ADI:

1. **Consiliul Județean Iași**, în baza HCJ nr.415/02.11.2022 prin care s-a aprobat:
 - a. Participarea Consiliului Județean Iași în cadrul "Programului de realizare a pistelor pentru biciclete" , în calitate de membru fondator al ADI Zona Metropolitană Iași, prin punerea la dispoziție cu titlu gratuit a suprafeței de 33.000 m² teren, adiacentă DJ 247A, număr cadastral 68052 și adiacentă DJ 247, numere cadastrale 66040 și 62746, proprietatea publică a Județului Iași, aflată în administrarea Direcției Județene de Administrare a Drumurilor și Podurilor Iași, în vederea implementării proiectului "Amenajare Piste pentru Bicicliști în Zona Metropolitană Iași".
 - b. Contractare finanțării obiectivului "Amenajare Piste pentru Bicicliști în Zona Metropolitană Iași".
 - c. Devizul general întocmit conform HG nr.907/2016, cu modificările și completările ulterioare, pentru proiectul "Amenajare Piste pentru Bicicliști în Zona Metropolitană Iași".
 - d. Desemnarea domnului Grigore NEPOTU, în calitate de Director executiv al ADI Zona Metropolitană Iași în relația cu autoritatea contractantă, Administrația Fondului pentru Mediu (AFM).
2. **UAT Comuna Bârnova**, în baza HCL nr.132/31.10.2022 prin care s-a aprobat:
 - a. Participarea Comunei Bârnova în cadrul "Programului de realizare a pistelor pentru biciclete", în calitate de membru al ADI Zona Metropolitană Iași.
 - b. Contractare finanțării obiectivului "Amenajare Piste pentru Bicicliști în Zona Metropolitană Iași".
 - c. Devizul general întocmit conform HG nr.907/2016, cu modificările și completările ulterioare, pentru proiectul "Amenajare Piste pentru Bicicliști în Zona Metropolitană Iași".



Zona Metropolitană Iași

Adresă: Calea Europei nr. 107, Iași, Județul Iași, România. Telefon/Fax: +40 0232 200 31 3
Email: office@zmi.ro Site: www.zmi.ro Facebook: Zona Metropolitană Iași

10	Tronson 5.1	65,00	2	1,50	27,00	38,00	
11	Tronson 5	1.391,00	2	3,00		1.391,00	
12	Tronson 6 stânga	2.365,00	1	1,50	20,00	2.345,00	
13	Tronson 6 dreapta	2.365,00	1	1,50	20,00	2.345,00	
TOTAL		29.493,00			822,00	25.362,00	3.309,00

Obiectivele specifice vizează, pe lângă pista pentru biciclete amenajată în structura descrisă în tabelul anterior, efectuarea și a următoarelor lucrări:

- amenajarea a 110 ml de ziduri de sprijin tip FAP;
- refacerea a 320 ml de rigole din beton;
- amenajarea a 11 pasarele metalice pentru asigurarea continuității pistelor în dreptul podețelor;
- relocarea 5 stâlpi de iluminat;

Traseele propuse pentru realizarea pistei sunt trasee comunale și fac legătura între UAT Comuna Bârnova și UAT Comuna Dobrovăț, județul Iași, comune care fac parte din ADI Zona Metropolitană Iași, încadrându-se în prevederile art.8 alin.(2) lit. f) și h) din Ghidul de finanțare al Programului de realizare a pistelor pentru biciclete, emis de către Ministerul Mediului, Apelor și Pădurilor și aprobat prin Ordinul nr:2506 din 22 septembrie 2022.

Traseele pistei pentru bicicliști vor avea următoarele caracteristici:

- asigură conectarea cu două puncte de interes, respectiv Mănăstirea Bârnova și Mănăstirea Dobrovăț;
- se realizează atât pe partea carosabilă, fiind amplasate între fluxul pietonal și cel motorizat, acolo unde este cazul, cât și pe acostament, trotuar. De asemenea se vor realiza piste pe amplasament nou, separate de drum;
- pe traseul pistelor sunt amplasate spații de depozitare pentru biciclete în cadrul zonelor de odihnă amenajate, respectiv la sfârșitul tronsonului 3 și la începutul tronsonului 6;
- pe traseele propuse nu sunt întreruperi între punctul de plecare și destinație și nu prezintă obstacole pe calea de rulare;
- traseele sunt prevăzute cu cel puțin două benzi care să asigure deplasarea dus-întors între punctul de plecare al traseului și destinație; pistele vor avea unul sau două sensuri, în funcție de spațiul disponibil pentru amenajare;
- având în vedere că traseul străbate un sector în pădure, sa luat în considerare un traseu care să evite defrișarea și să asigure spațiul necesar pentru amplasarea pistelor;
- lățimea unei benzi a pistelor pentru bicicliști cu un singur sens este de minimum 1,5m; în cazul pistelor pentru bicicliști cu două sensuri lățimea minimă totală a pistei este de 2,5m. Pentru porțiunile care traversează poduri/podețe lățimea benzii/pistei poate fi adaptată corespunzător pentru asigurarea deplasării în condiții de siguranță;
- distanța laterală față de obstacolele din vecinătate are o lățime de minimum 0,5m;
- bordurile care delimitează traseul nu depășesc înălțimea de 5 cm. În cadrul proiectului nostru nu sunt prevăzute borduri, delimitarea se realizează prin marcaj rutier;



Zona Metropolitană Iași


Adresa: Str. Republicii nr. 17, P.O. Box 10, Iași, România. AS - Societate Independentă. Telefon/Fax: +40 232 21 00 11
E-mail: office@zmi.ro Site: www.zmi.ro Facebook: Zona Metropolitană Iași

- gabaritul traseelor pentru biciclete asigură o înălțime liberă de trecere de 2,40m;
- pistele pentru bicicliști sunt, în mod obligatoriu, delimitate cu marcaj și indicatoare rutiere.

Având în vedere cele prezentate mai sus, propunem supunerea spre analiză și aprobare:

1. Declararea obiectivului de investiții **"AMENAJARE PISTE PENTRU BICICLIȘTI ÎN ZONA METROPOLITANĂ IAȘI"** ca lucrare de utilitate publică de interes județean.

Director General,
Grigore NEROTU



Manager Programe de Investiții
Elena-Monica MANOLIU