



ROMÂNIA
JUDEȚUL IAȘI
CONSILIUL JUDEȚEAN IAȘI



Bulevardul Ștefan cel Mare și Sfânt, nr.69, cod. 700075, Iași
Tel.: 0232 - 235100; Fax: 0232 - 210336; www.icc.ro



PROIECT DE HOTĂRÂRE

privind clasificarea a 3 tronsoane de drumuri comunale din comuna Bârnova, jud. Iași, în drum județean în vederea realizării obiectivului de investiții "Înființarea centurii ușoare de ocolire a Municipiului Iași"

Consiliul Județean Iași;
Având în vedere:

Referatul de aprobare privind clasificarea a 3 tronsoane de drumuri comunale din comuna Bârnova, jud. Iași, în drum județean în vederea realizării obiectivului de investiții "Înființarea centurii ușoare de ocolire a Municipiului Iași", prezentat de către Președintele Consiliului Județean Iași în calitate sa de inițiator, înregistrat sub nr. 48604 / 14.12.2023;

Raportul de specialitate privind clasificarea a 3 tronsoane de drumuri comunale din comuna Bârnova, jud. Iași, în drum județean în vederea realizării obiectivului de investiții "Înființarea centurii ușoare de ocolire a Municipiului Iași", elaborat de Direcția Tehnică și Investiții – Serviciul Tehnic, Investiții și Monitorizarea Lucrărilor Publice, înregistrat sub nr. 48608 / 14.12.2023;

Nota de fundamentare privind clasificarea a 3 tronsoane de drumuri comunale din comuna Bârnova, jud. Iași, în drum județean în vederea realizării obiectivului de investiții "Înființarea centurii ușoare de ocolire a Municipiului Iași", transmisă cu adresa nr. 8279/24.11.2023, înregistrată la Consiliul Județean Iași cu nr. 45783/24.11.2023;

Hotărârea Consiliului Local Bârnova nr. 107/12.08.2022 privind aprobarea trecerii din domeniul public al comunei Bârnova, județul Iași în domeniul public al județului Iași, a unui număr de în vederea realizării obiectivului de investiții "Înființarea centurii ușoare de ocolire a Municipiului Iași".

Hotărârea Consiliului Județean Iași nr. 253/27.07.2022 privind aprobarea solicitării de trecere din domeniul public al comunei Bârnova în domeniul public al județului Iași a 3 tronsoane de drum comună în lungime totală de 3,213 km, în vederea realizării obiectivului de investiții "Înființarea centurii ușoare de ocolire a Municipiului Iași".

Hotărârea Consiliului Județean Iași nr. 402/25.10.2022 privind însușirea în inventarul domeniului public al județului Iași și administrarea Consiliului Județean Iași a 3 tronsoane de drum în lungime totală de 2,132 km în vederea realizării obiectivului de investiții "Înființarea centurii ușoare de ocolire a Municipiului Iași".

Hotărârea nr. 88/25.08.2023 Consiliul Local al comunei Bârnova privind trecerea din domeniul public al comunei Bârnova a tronsonului de drum cuprins între DJ 248D (intersecția str. Dafina Doamna) – Cercu – DJ 247 A, în lungime de 1,650 km în domeniul public al județului Iași, în vederea realizării obiectivului de investiții "Înființarea centurii ușoare de ocolire a Municipiului Iași".

Hotărârea Consiliului Județean Iași nr. 340/29.08.2023 privind aprobarea solicitării de trecere din domeniul public al comunei Bârnova în domeniul public al județului Iași a tronsonului de drum identificat cu indicativul DJ 248 D (inter. Str. Dafina Doamna) – Cercu – DJ 247 A, în lungime de 1,650 km, în vederea realizării obiectivului de investiții ”Înființarea centurii ușoare de ocolire a Municipiului Iași”.

Hotărârea Consiliului Județean Iași nr. 373/27.09.2023 privind însușirea în inventarul domeniului public al județului Iași și administrarea Consiliului Județean Iași a tronsonului de drum cuprins între DJ 248D (intersecția str. Dafina Doamna) – Cercu – DJ 247 A, cu o lungime de 1,650 km, parte din numărul cadastral 71570, UAT Bârnova, județul Iași, în vederea realizării obiectivului de investiții ”Înființarea centurii ușoare de ocolire a Municipiului Iași”.

Hotărârea Consiliului Județean Iași nr. 217/24.05.2023 privind declasificarea drumului județean DJ 248 D: intravilan Bârnova, km 8+110 – 8+510 în drum comunal cu indicativul DC 30 B, km 0+000 – 0+400.

Prevederile OG nr.43/1997 privind regimul drumurilor republicată cu modificările și completările ulterioare;

În temeiul dispozițiilor art. 182 alin (1) și ale art. 196, alin (1), lit a) din Ordonanța nr. 57 din 3 iulie 2019 privind Codul Administrativ,

HOTĂRĂȘTE:

Art. 1. (1) Se aprobă clasificarea drumului comunal din intersecție cu DJ 248 (str. Dafina Doamna) – Cercu – intersecție DJ 247A, în lungime de 1,650 km în categoria funcțională de drum județean cu indicativul DJ 248 D: intersecție str. Dafina Doamna – Cercu – intersecție DJ 247 A, km 3+990 – 5+640;

(2) Se aprobă clasificarea drumului comunal din intersecție DJ 248 D (intersecție DC 30B) – str. Sf. Apostol Petru (limită U.A.T. Bârnova/limită U.A.T. Municipiul Iași) în categoria funcțională de drum județean cu indicativul DJ 248 D: intersecție DC 30 B - limită U.A.T. Bârnova/limită U.A.T. Municipiul Iași, km 8+110 – 8+540;

(3) Se aprobă modificarea indicativului pentru drumul județean DJ 248 H: Păun (DN 24) – Tomești – Holboca (DJ249 A), km 0+000 – 9+170, în drum județean cu indicativul DJ 248 D: Păun (DN 24) – Tomești – Holboca (DJ 249A), km 10+602 – 19+888;

(4) Datele de identificare ale drumurilor comunale prevăzute la aliniatele (1), (2) și (3) precum și noul traseu al drumului județean DJ 248 D sunt prevăzute în Anexa 1.

Art. 2. Se aprobă modificarea indicativului pentru drumul județean DJ 248 D: intersecție DJ 248D (str. Dafina Doamna) – intersecție DJ 247 A, km 3+990 – 5+490, ca urmare a reconfigurării noului traseu al drumului județean DJ 248 D, km.3+990 – 5+640 (prin localitatea Cercu) – cu noul indicativ DJ 248 H: intersecție DJ 248 D – strada Dafina Doamna – intersecție DJ 247 A, km 0+000 – 1+500, conform Anexei 2, parte integrantă din prezenta hotărâre;

Art. 2. Se aprobă clasificarea drumului comunal str. Sf. Apostol Petru (intersecție DJ 248 D) – str. Traian Vuia – DJ 247 A, km 0+000 – 1+670 în drum județean cu denumirea Drum de legătură: DJ 248 D (str. Sf. Apostol Petru) – DJ 247 A (str. Traian Vuia), km.0+000 – 1+670, conform Anexei 3, parte integrantă din prezenta hotărâre;

Art. 4. Începând cu data prezentei se abrogă art.1, alin. (2) din Hotărârea Consiliului Județean Iași nr. 217/24.05.2023 privind declasificarea drumului județean DJ 248 D:intravilan Bârnova, km 8+110 – 8+510 în drum comunal cu indicativul DC 30 B, km 0+000 – 0+400.

Art. 5 Restul prevederilor din Hotărârea Consiliului Județean Iași nr. 217/24.05.2023 privind declasificarea drumului județean DJ 248 D:intravilan Bârnova, km 8+110 – 8+510 în drum comunal cu indicativul DC 30 B, km 0+000 – 0+400 rămân valabile și se aplică în consecință.

Art. 6. Punerea în aplicare/ducerea la îndeplinire a prevederilor prezentului proiect de hotărâre va fi asigurată de Direcția Județeană de Administrare a Drumurilor și Podurilor Iași

Art. 7. Prezenta Hotărâre va fi comunicată în copie:

- Instituției Prefectului Județului Iași;
- Direcției Județene de Administrare a Drumurilor și Podurilor Iași;
- Primăriei Bârnova;
- Direcției Economice;
- Direcției Tehnice și Investiții;

Art. 3. Aducerea la cunoștința publică a prevederilor prezentei hotărâri va fi asigurată de către compartimentele de specialitate din cadrul Consiliului Județean Iași cu atribuții în acest sens.

Data astăzi, _____.

PREȘEDINTE
Costel ALEXE



VIZAT PENTRU LEGALITATE
SECRETAR GENERAL AL JUDEȚULUI,
Lăcrămioara VERNICĂ-DĂSCĂLESCU



DIRECȚIA JURIDICĂ
DIRECTOR EXECUTIV

Am luat cunoștință de acest înscris oficial și îmi
asum responsabilitatea asupra legalității

Gabriela ALUNGULESEI



DIRECȚIA TEHNICĂ ȘI INVESTIȚII
DIRECTOR EXECUTIV

Îmi asum în totalitate responsabilitatea corectitudinii
și legalității în solidar cu întocmitorul înscrisului

Iogen GÎNJU




ÎNTOCMIT

Îmi asum responsabilitatea pentru fundamentarea, corectitudinii

legalitatea întocmirii acestui înscris oficial

Gabriela GHEORGHITĂ



SUȚINE PROIECTUL DE HOTĂRÂRE
DIRECȚIA JUDEȚEANĂ DE ADMINISTRARE
A DRUMURILOR ȘI PODURILOR
Ciprian Ovidiu CIUCAN

ANEXA 1


DATE DE IDENTIFICARE

a drumurilor comunale DC : Str. Sf. Apostol Petru – limita U.A.T. Bârnova(Str. Schit Tarata) (H.C.L. Bârnova nr. 107/12.08.2022, H.C.J. Iași nr. 402/25.10.2022, H.C.J. Iași nr. 217/24.05.2023), DC: Inter. Str. Dafina Doamna – Cercu – DJ 247A (H.C.L. Bârnova nr. 88/25.08.2023, HCJ Iași nr. 340/29.08.2023)și trecerea acestora în categoria drumurilor județene cu indicativul DJ 248D

INDICATIV PROPUS	TRASEU	POZITIE KM. ORIGINE DESTINAȚIE	LUNGIME (KM)	PROVINE DIN
DJ 248D	Ciurea(intersecție DJ 248C) – Todirel – Cercu	0+000 – 3+990	3,990	DJ 248D: Ciurea(inter. DJ 248C) – Todirel – Cercu - Bârnova, km. 0+000-8+110)
DJ 248D	DJ 248D(inter. Str. Dafina Doamna) – Cercu – DJ 247A	3+990 – 5+640	1,650	DC: DJ 248D(Inter.Str. Dafina Doamna) – Cercu – inter. DJ 247A
DJ 248D	Suprapunere DJ 247A	5+640-6+327	0,687	DJ 247A Bârnova (km.4+410-km.3+723)
DJ 248D	DJ 247A – Pietrăria(intersecție DC 30B)	6+327-8+110	1,783	DJ 248D: Ciurea(inter. DJ 248C) – Todirel – Cercu - Bârnova, km. 0+000-8+110)
DJ 248D	Pietrăria(Str. Sf. Apostol Petru) – limita U.A.T. Bârnova/limita U.A.T. Mun. Iași	8+110 – 8+540	0,430	DC: Str. Sf. Apostol Petru – lim. U.A.T. Bârnova(Str. Schit Tărăța)
DJ 248D	Strada Schit Tărăța(limita U.A.T. Bârnova/lim. U.A.T. Mun. Iași) – DN 24	8+540 – 9+384	0,844	Strada Schit Tărăța – DN 24 (tronson in proprietatea si administrarea U.A.T.Iași)
DJ 248D	Suprapunere DN 24	9+384-10+602	1,218	DN 24
DJ 248D	Păun(DN 24) – Tomești(DN 28)	10+602-17+483	6,881	DJ 248H: Păun(DN 24) – Tomești – Holboca(DJ 249A)
DJ 248D	Suprapunere DN 28	17+483-17+777	0,294	DJ 248H: Păun(DN 24) – Tomești – Holboca(DJ 249A)
DJ 248D	Tomești(DN 28) - Holboca(DJ 249A)	17+777-19+888	2,111	DJ 248H: Păun(DN 24) – Tomești – Holboca(DJ 249A)

Noul traseu al drumului județean DJ 248D, este:

Ciurea(intersecție DJ 248C) – Todirel – Cercu – DJ 247A(suprapunere DJ 247A km. 4+410-km. 3+723) – Bârnova – Pietrăria – Schit Tărăța – Păun(suprapunere DN 24, km. 9+384-km. 10+602) – Tomești(suprapunere DN 28 km. 17+483-km.17+777) – Holboca(DJ 249A), KM. 0+000-19+888



Comp. A.D.P.
ing. Diaconu Laurențiu

Întocmit,
Ing. Aioanei Mihai

ANEXA 2

DATE DE IDENTIFICARE

a tronsonului de drum județean DJ 248D: intersecție DJ 248D – (Strada Dafina Doamna) - intersecție DJ 247A, km. 3+990-5+490, își schimbă indicativul, în drum județean cu indicativul DJ 248H

INDICATIV PROPUS	TRASEU	POZITIE KM. ORIGINE DESTINAȚIE	LUNGIME (KM)	PROVINE DIN
DJ 248H	Inter. DJ 248D(Loc. Cercu) – Str. Dafina Doamna – inter. DJ 247A(Loc. Bârnova)	0+000 – 1+500	1,500	DJ 248D: Inter. Str. Sf. Mucenic Mina(Loc. Cercu)- Str. Dafina Doamna – inter. DJ 247A(Loc. Bârnova), km. 3+990-5+490

Noul traseu al drumului județean DJ 248H este:

intersecție DJ 248D- Strada Dafina Doamna – intersecție DJ 247A, KM. 0+000-1+500

Director executiv,
Ing. Ciprian Ovidiu Ciucan



Compartiment A.D.P.
Ing. Diaconu Laurențiu

Întocmit,
Ing. Aioanei Mihai

ANEXA 3

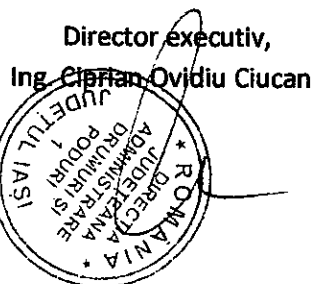
DATE DE IDENTIFICARE

a drumului comunal DC : Str. Sf. Apostol Petru – Str. Traian Vuia – DJ 247A și trecerea acestuia în categoria drumurilor județene cu indicativ **DL (Drum de legătură)**

INDICATIV PROPUS	TRASEU	POZITIE KM. ORIGINE DESTINAȚIE	LUNGIME (KM)	PROVINE DIN
DL	Pietrăria(Str. Sf. Apostol Petru) – Str. Traian Vuia – DJ 247A	0+000 – 1+670	1,670	DC: Str. Sf. Apostol Petru – Str. Traian Vuia

Noul traseu al drumului județean **DL (Drum de legătură)** este:

DJ 248D(Str. Sf. Apostol Petru) – DJ 247A(Str. Traian Vuia), km. 0+000-1+670



Comp. A.D.P.
Ing. Diaconu Laurențiu



Întocmit,
Ing. Aioanei Mihai





HOTĂRÂREA NR. 107

Consiliul Local al comunei Bârnova, jud. Iași întrunit în ședință ordinară de lucru în ziua de 12.08.2022.

- având în referatele expunerea de motive a dlui Balan Mihai, primar al comunei Bârnova înregistrată cu nr. 16407 din 4.08.2022 cu privire la necesitatea trecerii din domeniul public al Comunei Bârnova a unui număr de 3 tronsoane de drum în domeniul public al Județului Iași în vederea realizării obiectivului de investiții "Înființarea centurii ușoare de ocolire a Municipiului Iași", referatul de aprobare înregistrat la Primăria comunei Bârnova cu nr. 15404 din 8.08.2022 al dlui primar Balan Mihai cu privire la referatul de specialitate menționat;
- Hotărârea Consiliului Local Bârnova cu nr. 23 din 11.02.2022 privind aprobarea bugetului local de venituri și cheltuieli, respectiv bugetul de venituri proprii și subvenții pentru anul 2022;
- Hotărârea Consiliului Local Bârnova cu nr. 112 din 30.12.2021 privind aprobarea previziunii bugetului local de venituri și cheltuieli, respectiv bugetul de venituri proprii și subvenții pentru anul 2022;
- Hotărârea Consiliului Județean Iași cu nr. 253 din 27.07.2022 privind aprobarea trecerii din domeniul public al Comunei Bârnova în domeniul public al Județului Iași a unui număr de 3 tronsoane de drum communal în lungime totală de 3,213 km, în vederea realizării obiectivului de investiții "Înființarea centurii ușoare de ocolire a Municipiului Iași";
- Hotărârea Consiliului Județean Iași cu nr. 234 din 13.08.2020 și Hotărârea Consiliului Județean Iași cu nr. 5 din 11.01.2021 privind realizarea obiectivului de investiții "Înființarea centurii ușoare de ocolire a Municipiului Iași";

Ținând cont de Anexa nr. 8 (Completări la inventarul bunurilor care aparțin domeniului public al Comunei Bârnova) la Hotărârea Guvernului nr. 48/2007 pentru modificarea și completarea Hotărârii Guvernului nr. 1354/2001 privind atestarea domeniului public al județului Iași, precum și al municipiilor, orașelor și comunelor din județul Iași, publicată în Monitorul Oficial nr. 142 din 27 februarie 2007 și Hotărârea Consiliului Local Bârnova cu nr. 20 din 27.02.2019;

-dând citire: **proiectului de hotărâre** cu nr. 108 din 08.08.2022 cu privire la referatul sus-menționat, proiect inițiat de primarul comunei Bârnova, dl Balan Mihai, în temeiul dispozițiilor art. 136 alin. 1 din Ordonanța de Guvern nr. 57 din 5 iulie 2019 privind Codul administrativ, **avizelor favorabile** înregistrate sub nr. 16812 din 10.08.2022 ale Comisiilor de specialitate de pe lângă Consiliul local al comunei Bârnova, respectiv Comisia pentru Agricultură, gospodărire comunală, protecția mediului, servicii, comerț, administrarea domeniului public și privat al Comunei, urbanism și amenajarea teritoriului, Comisia juridică pentru administrația publică locală, pază, ordine, drepturi cetățenești, învățământ, cultură, sănătate, sport-turism, asistență socială și Comisia pentru dezvoltare economico-socială, buget, finanțe, pentru proiectul de hotărâre mai sus-menționat, avize emise în temeiul prevederilor art. 125 alin. 1 lit. b) din Ordonanța de Guvern nr. 57 din 5 iulie 2019 cât și **avizul favorabil** cu privire la legalitatea adoptării prezentei hotărâri al secretarului general al comunei Bârnova, consilier juridic, Dima Radu-Daniel prin contrasemnarea acesteia, în temeiul prevederilor art. 136 alin. 9 din Ordonanța de Guvern nr. 57 din 5 iulie 2019;

- în temeiul prevederilor - art. 2 și 6 din Legea nr. 52/2003 privind transparența decizională în administrația publică;

- Legii nr. 24/2000 privind normele de tehnică legislativă pentru elaborarea actelor normative, cu modificările și completările ulterioare;
- Legea nr. 554/2004 privind contenciosul administrativ, cu modificările și completările ulterioare;
- Hotărârli nr. 392 din 22.05.2020 privind aprobarea Normelor tehnice pentru întocmirea inventarului bunurilor care alcătuiesc domeniul public și privat al comunelor, al orașelor, al municipiilor și al județelor;
- Legea nr. 317 din 28.12.2021 legea bugetului de stat pe anul 2022;
- Legea nr. 82/1991, legea contabilității, R4;
- ca urmare a competențelor stabilite prin art. 129 alin. 2, lit. b) și c), alin. 4 lit. d) și e), 196 alin. 1 lit. a), 289 alin. 7 lit. a) și b), art. 354, 363 din Ordonanța de Guvern nr. 57 din 5 iulie 2019 privind Codul administrativ;

HOTĂRĂȘTE:

Art. 1. (1) Aprobarea solicitării de trecere din domeniul public al Comunei Bârnova în domeniul public al Județului Iași a unui număr de 3 tronsoane de drum comunal în lungime de 2,132 km, în vederea realizării obiectivului de investiții "Înființarea centurii ușoare de ocolire a Municipiului Iași", după cum urmează:

1.1 tronson din Str. Traian Vuia cu o lungime 1.245 km (intersecție DJ 247 A cu str. Sf Apostol Petru) este situata în Pietraria, parcele 2819-tarla 48, parcela 309 - tarla 7 , parcela 565 tarla 18, are o valoare de inventar de 1.006.187,00 lei

2. 2 tronsoane din Str. Sf. Apostol Petru (Intersecție str. Traian Vuia- cu DJ 248 D , intersecție Str. Schit Tarata cu DN 24) -situat în Pietraria, parcela 3270 -tarla 53 , parcela 683 -tarla 21.

Cele doua tronsoane în lungime de 0.887 km au o valoare de inventar de 1.119.743 lei.

(2) Tronsoanele de drum mai sus menționate se declară bunuri de interes public județean.


Art. 2. Comisia specială pentru întocmirea și actualizarea inventarului bunurilor care aparțin domeniului privat al comunei Bârnova va avea în vedere actualizarea inventarului bunurilor care aparțin domeniului public al comunei Bârnova.

Art. 3. Cu ducerea la îndeplinire a prezentei hotărâri se va ocupa d-nul primar al comunei Bârnova, d-nul Balan Mihai și compartimentele de specialitate din cadrul Primăriei comunei Bârnova.

Art. 4. Prezenta hotărâre va fi adusă la cunoștința publică prin afișare la sediul Consiliului Local al comunei Bârnova persoanelor cu atribuții financiar-contabile, de urbanism și amenajarea teritoriului, patrimoniul din cadrul aparatului de specialitate al Primăriei comunei Bârnova, consilierilor locali și Instituției Prefectului județului Iași prin grija secretarului general al comunei Bârnova.

Dată astăzi 12.08.2022

Președinte de ședință,
RUSU CONSTANTIN-LUCIAN



Total consilieri locali 15

Prezenti 15

Pentru 15

Împotriva 0

Abțineri 0

Prezenta hotărâre este în conformitate cu legislația în vigoare,
Secretarul general al comunei,

B. DIMA BADI BANTEI

Vizat,
PRIMAR,
Mihai BĂLAN**Proces Verbal Predare – Primire**
a 3 tronsoane de drum în lungime totală de 2,132 km**În conformitate cu:**

• Hotărârea Consiliului Local al comunei Bărnova nr.107/12.08.2022, prin care s-a aprobat trecerea din domeniul public al comunei Bărnova în domeniul public al Județului Iași a 3 tronsoane de drum în lungime totală de 2,132 km în vederea realizării obiectivului de investiții „Înființarea centurii ușoare de ocolire a Municipiului Iași”, după cum urmează:

1. un tronson din Str. Traian Vuia cu o lungime de 1,245 km (intersecție DJ 24/ A cu Str. Sf. Apostol Petru) situat în Pietrăria, parcela 2819-Tarla, parcela 309-Tarla 7, parcela 565- Tarla 18, având valoarea de inventar de 1.006.187 lei,
2. două tronsoane din Str. Sf. Apostol Petru cu o lungime de 0,887 km (intersecție Str. Traian Vuia-cu DJ 248 D, intersecție Str. Schit Tărăța cu DN 24), situate în Pietrăria, parcela 3270-Tarla 53, parcela 683-Tarla 21, având valoarea de inventar de 1.119.743 lei.

Se încheie prezentul proces-verbal de predare primire între:

UAT COMUNA BĂRNOVA-JUDEȚUL IAȘI, cu sediul în comuna Bărnova, str. Nicolae Titulescu nr.10, județul Iași, cod poștal 707035, reprezentată de Comisia numită prin Dispoziția nr.280/08.11.2022 a Primarului Comunei Bărnova, în calitate de predător,

și
JUDEȚUL IAȘI-CONSILIUL JUDEȚEAN IAȘI, cu sediul în Iași, B-dul.Ștefan cel Mare și Sfânt, nr.69, reprezentat de Comisia numită prin Dispoziția nr.936/29.11.2022 a Președintelui Consiliului Județean Iași, în calitate de primitor.



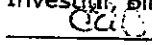
Se procedează:

-Primii, la predarea a 3 tronsoane de drum în lungime totală de 2,132 km având următoarele elemente de identificare:

- **un tronson** din Str.Traian Vuia cu o lungime de 1,245 km (Intersecție DJ 247 A cu Str. Sf.Apostol Petru) situat în Pietrăria, parcela 2819-Tarla, parcela 309-Tarla 7, parcela 565- Tarla 18, având valoarea de inventar de 1.006.187 lei,
- **două tronsoane** din Str. Sf.Apostol Petru cu o lungime de 0,887 km (intersecție Str. Traian Vuia-cu DJ 248 D, intersecție Str. Schit Tărăța cu DN 24), situate în Pietrăria, parcela 3270-Tarla 53, parcela 683-Tarla 21, având valoarea de inventar de 1.119.743 lei.

-Secunzii, la primirea acestora.

Prezentul proces verbal de predare primire s-a încheiat în 2 exemplare, câte unul pentru fiecare parte.

Am predat,
COMUNA BĂRNOVA**Președinte:**Viceprimar,
Constantin-Lucian RUSU**Membru:**Compartimentul de Achiziții Publice,
Tiberiu-Liviu BĂDĂLUȚĂ**Membru:**Am primit,
CONSILIUL JUDEȚEAN IAȘI**Președinte:**Director executiv:Iogen GÎNJU- Direcția
Tehnică și Investiții :**Membru:**Cristina Florentina- COCA - Direcția Tehnică și
Investiții, Biroul Gestionarea Patrimoniului**Membru:**



HOTĂRÂREA nr. 253

privind aprobarea solicitării de trecere din domeniul public al comunei Bârnova în domeniul public al Județului Iași a 3 tronsoane de drum comunal în lungime totală de 3,213 km, în vederea realizării obiectivului de investiții „Înființarea centurii ușoare de ocolire a Municipiului Iași”

Consiliul Județean Iași;

Având în vedere:

- a) Referatul de aprobare prezentat de către Președintele Consiliului Județean Iași, în calitatea sa de inițiator, înregistrat sub nr. 29729/20.07.2022;
- b) Raportul de specialitate nr. 29717/20.07.2022, emis de Direcția Tehnică și Investiții, Biroul Gestionarea Patrimoniului din cadrul Consiliului Județean Iași;
- c) Adresa nr. 28851/14.07.2022 a Direcției de Proiecte și Dezvoltare Durabilă;
- d) Hotărârea Consiliului Județean Iași nr. 234/13.08.2020 și Hotărârea Consiliului Județean Iași nr. 5/11.01.2021 privind realizarea obiectivului de investiții „Înființarea centurii ușoare de ocolire a Municipiului Iași”;
- e) Legea nr. 287/2009 privind Cod Civil;
- f) Legea nr. 52/2003 privind transparența decizională în administrația publică;
- g) Legea nr. 24/2000 privind normele de tehnică legislativă pentru elaborarea actelor normative.
- h) Constituția României art.136, alin.1, 2 și 4;
- i) Prevederile art. 294 din Ordonanța de Urgență a Guvernului nr. 57/2019 privind Codul administrativ cu modificările și completările ulterioare;
- j) Avizele comisiilor de specialitate ale Consiliului Județean Iași din data de 26 iulie 2022;
- k) Votul exprimat de către consilierii județeni și Președintele Consiliului Județean Iași în cadrul ședinței ordinare a Consiliului Județean Iași din data de 27 iulie 2022 și consemnat în procesul-verbal al acesteia, respectiv 34 voturi “Pentru”;

În temeiul art. 173 și art. 196 alin. (1) lit. a) din Ordonanța de Urgență a Guvernului nr. 57 din 3 iulie 2019 privind Codul administrativ, cu modificările și completările ulterioare;

HOTĂRĂȘTE:

Art. 1. (1) Se aprobă solicitarea de trecere din domeniul public al comunei Bârnova în domeniul public al Județului Iași a 3 tronsoane de drum comunal în lungime de 3,213 km, în vederea realizării obiectivului de investiții „Înființarea centurii ușoare de ocolire a Municipiului Iași”, după cum urmează:

- a) Str. Traian Vuia (intersecție DJ 247A – str. Apostol Petru) în lungime de 1,439 km,
- b) Str. Apostol Vuia (intersecție str. Traian Vuia - intersecție str. Schit Tărăța) – în lungime de 0,887 km,
- c) Str. Schit Tărăța (intersecție strada Apostol Petru – limită de proprietate Municipiul Iași) – în lungime de 0,887 km.


(2) Tronsoanele de drum mai sus menționate se declară bunuri de interes public județean.

Art. 2. Prevederile prezentei Hotărâri vor fi duse la îndeplinire de Direcția Tehnică și Investiții–Biroul Gestionarea Patrimoniului.

Art. 3. (1) Prezenta Hotărâre va fi comunicată în copie către:

- a) Instituția Prefectului Județului Iași,
- b) Consiliul Local al comunei Bârnova,
- c) Direcția Juridică, Direcției Tehnică și Investiții - Biroul Gestionarea Patrimoniului din cadrul Consiliului Județean Iași;

(2) Aducerea la cunoștință publică a prevederilor prezentei Hotărâri va fi asigurată de către compartimentele de specialitate din cadrul Consiliului Județean Iași cu atribuții în acest sens.



Data astăzi: 27 iulie 2022

CONTRASEMNEAZĂ,
SECRETAR GENERAL AL JUDEȚULUI,
Lăcrămioara Vernică-Dăscălescu



A handwritten signature in black ink, likely belonging to Lăcrămioara Vernică-Dăscălescu.



HOTĂRÂREA nr. 402

privind însușirea în inventarul domeniului public al județului Iași și administrarea Consiliului Județean Iași a 3 tronsoane de drum în lungime totală de 2,132 km în vederea realizării obiectivului de investiții „Înființarea centurii ușoare de ocolire a Municipiului Iași”

Consiliul Județean Iași;

Având în vedere:

- Referatul de aprobare prezentat de către Președintele Consiliului Județean Iași, în calitatea sa de inițiator, înregistrat sub nr. 43248/18.10.2022;
- Raportul de specialitate nr. 43246/18.10.2022 emis de Direcția Tehnică și Investiții, Biroul Gestionarea Patrimoniului din cadrul Consiliului Județean Iași;
- Hotărârea Consiliului Județean Iași nr. 253/27.07.2022 privind aprobarea solicitării de trecere din domeniul public al comunei Bârnova în domeniul public al Județului Iași a 3 tronsoane de drum comunal în lungime de 3.213 km, în vederea realizării obiectivului de investiții „Înființarea centurii ușoare de ocolire a Municipiului Iași” ;
- Adresa nr. 42828/17.10.2022 a Direcției de Proiecte și Dezvoltare Durabilă referitoare la modificarea suprafeței totale și a coordonatelor tronsoanelor de drum transmise inițial;
- Hotărârea Consiliului Local al comunei Bârnova nr. 107/12.08.2022 privind aprobarea solicitării de trecere din domeniul public al comunei Bârnova în domeniul public al Județului Iași a 3 tronsoane de drum comunal în lungime de 2.132 km în vederea realizării obiectivului de investiții „Înființarea centurii ușoare de ocolire a Municipiului Iași”
- O.G. nr. 43/1997 privind regimul drumurilor, cu modificările și completările ulterioare;
- Legea nr. 287/2009 privind Codul Civil, cu modificările și completările ulterioare;
- Legea nr. 52/2003 privind transparența decizională în administrația publică;
- Legea nr. 24/2000 privind normele de tehnică legislativă pentru elaborarea actelor normative, republicată, cu modificările și completările ulterioare;
- Constituția României art. 136, alin. (1), (2) și (4);

- Prevederile art. 294 din Ordonanța de Urgență a Guvernului nr. 57/2019 privind Codul administrativ, cu modificările și completările ulterioare;

- Avizele comisiilor de specialitate ale Consiliului Județean Iași din data de 24 octombrie 2022;

- Votul exprimat de către consilierii județeni și Președintele Consiliului Județean Iași în cadrul ședinței ordinare a Consiliului Județean Iași din data de 25 octombrie 2022 și consemnat în procesul-verbal al acesteia, respectiv 36 voturi "Pentru";

În temeiul art. 173, 182 și art. 196 alin. (1) lit. a) din Ordonanță de Urgență a Guvernului nr. 57 din 3 iulie 2019 privind Codul administrativ, cu modificările și completările ulterioare:

HOTĂRĂȘTE:

Art. 1. (1) Se aprobă însușirea în inventarul domeniului public al județului Iași și administrarea Consiliului Județean Iași a 3 tronsoane de drum în lungime totală de 2.132 km în vederea realizării obiectivului de investiții „Înființarea centurii ușoare de ocolire a Municipiului Iași”, după cum urmează:

a) un tronson din Str. Traian Vuia cu o lungime de 1,245 km (intersecție DJ 247 A cu Str. Sf. Apostol Petru) situat în Pietrăria, parcela 2819-Tarla, parcela 309-Tarla 7, parcela 565- Tarla 18, având valoarea de inventar de 1.006.187 lei.

b) două tronsoane din Str. Sf. Apostol Petru cu o lungime de 0,887 km (intersecție Str. Traian Vuia-cu DJ 248 D, intersecție Str. Schit Tărăța cu DN 24), situate în Pietrăria, parcela 3270-Tarla 53, parcela 683-Tarla 21, având valoarea de inventar de 1.119.743 lei.

(2) Tronsoanele de drum mai sus menționate se declară din bun de interes public local în bun de interes public județean.

Art. 2. Comisia specială de inventariere a domeniului public și privat al județului Iași, reglementată de art. 289 alin. (2) și (3) din Ordonanța de Urgență a Guvernului nr. 57/2019 privind Codul administrativ, cu modificările și completările ulterioare și art. 5 din Hotărârea de Guvern nr. 392/2020 privind Normele tehnice pentru întocmirea inventarului bunurilor care alcătuiesc domeniul public și privat al comunelor, al orașelor, al municipiilor și al județelor, va asigura actualizarea inventarului bunurilor care aparțin domeniului public al județului Iași conform prevederilor Art. 1.

Art. 3. Prevederile prezentei Hotărâri vor fi duse la îndeplinire de Direcția Tehnică și Investiții – Biroul Gestionarea Patrimoniului.

Art. 4. (1) Prezenta Hotărâre va fi comunicată în copie către:

a) Instituția Prefectului Județului Iași,

b) Consiliul Local al comunei Bârnova,

c) Direcția de Proiecte și Dezvoltare Durabilă,

d) Direcția Juridică, Direcția Economică, Direcția Tehnică și Investiții - Biroul Gestionarea Patrimoniului din cadrul Consiliului Județean Iași;


(2) Aducerea la cunoștință publică a prevederilor prezentei Hotărâri va fi asigurată de către compartimentele de specialitate din cadrul Consiliului Județean Iași cu atribuții în acest sens.

Data astăzi: 25 octombrie 2022

PREȘEDINTE,
Costel Alexe



CONTRASEMNEAZĂ,
SECRETAR GENERAL AL JUDEȚULUI,
Lăcrămioara Vernică-Dăscălescu



HOTĂRÂREA NR. 88

Consiliul Local al comunei Bârnova, jud. Iași întrunit în ședință ordinară de lucru în ziua de 25.08.2023.

- *având în vedere* expunerea de motive a dlui Gramaticu Adrian, Inspector Compartiment Urbanism și amenajarea teritoriului la Primăria comunei Bârnova înregistrată cu nr. 16603 din 23.08.2023 cu privire la necesitatea aprobării trecerii din domeniul public al Comunei Bârnova a tronsoanelor de drum cuprins între DJ 248D (intersecția str. Dafina Doamna)-Cercu- DJ 247A, în lungime de 1,650 km în domeniul public al Județului Iași în vederea realizării obiectivului de investiții "Înființarea centurii ușoare de ocolire a Municipiului Iași", referatul de aprobare înregistrat la Primăria comunei Bârnova cu nr. 16604 din 23.08.2023 al dlui primar Balan Mihai cu privire la expunerea de motive menționată anterior;

- Hotărârea Consiliului Local Bârnova cu nr. 15 din 02.02.2023 privind aprobarea bugetului local de venituri și cheltuieli, respectiv bugetul de venituri proprii și subvenții pentru anul 2023;

- Hotărârea Consiliului Local Bârnova cu nr. 29 din 30.03.2023 privind aprobarea Planului de achiziții publice pentru anul 2023 al UAT Bârnova;

- adresa Consiliului Județean Iași cu nr. 31271 din 07.08.2023 înregistrată la Primăria comunei Bârnova cu nr. 15729 din 07.08.2023 privind necesitatea aprobării trecerii din domeniul public al Comunei Bârnova a tronsoanelor de drum cuprins între DJ 248D (intersecția str. Dafina Doamna)-Cercu- DJ 247A, în lungime de 1,650 km în domeniul public al Județului Iași în vederea realizării obiectivului de investiții "Înființarea centurii ușoare de ocolire a Municipiului Iași";

- Hotărârea Consiliului Local Bârnova cu nr. 107 din 12.08.2022 privind aprobarea solicitării de trecere din domeniul public al Comunei Bârnova în domeniul public al Județului Iași a unui număr de 3 tronsoane de drum comunal în lungime de 2,132 km, în vederea realizării obiectivului de investiții "Înființarea centurii ușoare de ocolire a Municipiului Iași"

- Anexa nr. 8 (Completări la inventarul bunurilor care aparțin domeniului public al Comunei Bârnova) la Hotărârea Guvernului nr. 48/2007 pentru modificarea și completarea Hotărârii Guvernului nr. 1354/2001 privind atestarea domeniului public al județului Iași, precum și al municipiilor, orașelor și comunelor din județul Iași, publicată în Monitorul Oficial nr. 142 din 27 februarie 2007;

- *dând citire:* **proiectului de hotărâre** cu nr. 91 din 23.08.2023 cu privire la referatul sus-menționat cu mențiunea că din eroare s-a înscris una din suprafețe, proiect inițiat de primarul comunei Bârnova, d-l Balan Mihai, în temeiul dispozițiilor art. 136 alin. 1 din Ordonanța de Guvern nr. 57 din 5 iulie 2019 privind Codul administrativ, **avizelor favorabile** înregistrate sub nr. 16662 din 24.08.2023 ale Comisiilor de specialitate de pe lângă Consiliul local al comunei Bârnova, respectiv Comisia pentru Agricultură, gospodărire comunală, protecția mediului, servicii, comerț, administrarea domeniului public și privat al Comunei, urbanism și amenajarea teritoriului, Comisia juridică pentru administrația publică locală, pază, ordine, drepturi cetățenești, învățământ, cultură, sănătate, sport-turism, asistență socială și Comisia pentru dezvoltare economico-socială, buget, finanțe, pentru proiectul de hotărâre mai sus-menționat, avize emise în temeiul prevederilor art. 125 alin. 1 lit. b) din Ordonanța de Guvern nr. 57 din 5 iulie 2019 cât și **avizul favorabil** cu privire la legalitatea adoptării prezentei hotărâri al secretarului general al comunei Bârnova, consilier juridic, Dima Radu-Daniel prin contrasemnarea acesteia, în temeiul prevederilor art. 136 alin. 9 din Ordonanța de Guvern nr. 57 din 5 iulie 2019;

- în temeiul prevederilor:

- art. 2 și 6 din Legea nr. 52/2003 privind transparența decizională în administrația publică;
- Legii nr. 24/2000 privind normele de tehnică legislativă pentru elaborarea actelor normative, cu modificările și completările ulterioare;
- Legii nr. 554/2004 privind contenciosul administrativ, cu modificările și completările ulterioare;
- Hotărâri nr. 392 din 22.05.2020 privind aprobarea Normelor tehnice pentru întocmirea inventarului bunurilor care alcătuiesc domeniul public și privat al comunelor, al orașelor, al municipiilor și al județelor;
- Legii nr. 368/22.12.2022 – Legea Bugetului de Stat pe anul 2023;
- Legii nr. 82/1991, legea contabilității, R4;
- ca urmare a competențelor stabilite prin art. 129 alin. 2, lit. b) și c), alin. 4 lit. d) și e), 196 alin. 1 lit. a), 289 alin. 7 lit. a) și b), art. 354, 363 din Ordonanța de Guvern nr. 57 din 5 iulie 2019 privind Codul administrativ;

HOTĂRĂȘTE:

Art. 1. (1) Aprobarea trecerii din domeniul public al Comunei Bârnova a tronsonului de drum cuprins între DJ 248D (intersecția str. Dafina Doamna)-Cercu- DJ 247A, în lungime de 1,650 km în domeniul public al Județului Iași în vederea realizării obiectivului de investiții "Înființarea centurii ușoare de ocolire a Municipiului Iași".

(2) Tronsonul în lungime de 1,650 km are o valoare de inventar de 529.480,00 lei.

(3) Tronsonul de drum mai sus menționat se declară bun de interes public județean.

Art. 2. Comisia specială pentru întocmirea și actualizarea inventarului bunurilor care aparțin domeniului privat al comunei Bârnova va avea în vedere completarea în vederea actualizării inventarului bunurilor care aparțin domeniului privat al comunei Bârnova.

Art. 3. Cu ducerea la îndeplinire a prezentei hotărâri se va ocupa d-nul primar al comunei Bârnova, d-nul Balan Mihai și compartimentele de specialitate din cadrul Primăriei comunei Bârnova.

Art. 4. Prezenta hotărâre va fi adusă la cunoștința publică prin afișare la sediul Consiliului Local al comunei Bârnova persoanelor cu atribuții financiar-contabile, de urbanism și amenajarea teritoriului, patrimoniul din cadrul aparatului de specialitate al Primăriei comunei Bârnova, consilierilor locali și Instituției Prefectului județului Iași prin grija secretarului general al comunei Bârnova.

Data astăzi 25.08.2023

Președinte de ședință,
RUSU CONSTANTIN-LUCIAN

Total consilieri locali 15
Prezenti 13
Pentru 13
Împotriva 0
Abțineri 0

Prezenta hotărâre este în conformitate cu legislația în vigoare.

Secretarul general al comunei,
Jr. DIMA RADU-DANIEL



HOTĂRÂREA nr. 340

privind aprobarea solicitării de trecere din domeniul public al comunei Bârnova în domeniul public al Județului Iași a tronsonului de drum identificat cu indicativul DJ 248 D (inter. Str. Dafina Doamna) – Cereu – DJ 247 A, în lungime de 1,650 km, în vederea realizării obiectivului de investiții „Înființarea centurii ușoare de ocolire a Municipiului Iași”

Consiliul Județean Iași,

Având în vedere:

- Referatul de aprobare prezentat de către Președintele Consiliului Județean Iași, în calitatea sa de inițiator, înregistrat sub nr. 32975/22.08.2023;
- Raportul de specialitate nr. 32974/22.08.2023 emis de Direcția Tehnică și Investiții - Biroul Gestionarea Patrimoniului din cadrul Consiliului Județean Iași;
- Adresa Direcției Proiecte și Dezvoltare Durabilă nr. 31325/07.08.2023;
- Hotărârea Consiliului Județean Iași nr. 246/31.08.2020 privind realizarea proiectului „Înființarea centurii ușoare de ocolire a Municipiului Iași”, precum și aprobarea impactului proiectului asupra dezvoltării economice la nivel județean/regional;
- Hotărârea Consiliului Județean Iași nr. 5/11.01.2021 privind aprobarea Acordului de parteneriat în vederea realizării proiectului „Sprijin la nivelul Regiunii de Nord-Est pentru pregătirea de proiecte finanțate în perioada de programare 2021-2027 pe domeniile de mobilitate urbană, regenerare urbană, centre de agrement/baze turistice (tabere școlare), infrastructura și servicii publice de turism, inclusiv obiectivele de patrimoniu cu potențial turistic și infrastructura rutieră de interes județean, inclusiv variante ocolitoare și/sau drumuri de legătură”, cod SMIS 145313, prin care se va finanța elaborarea documentației tehnico-economice aferentă proiectului „Înființarea centurii ușoare de ocolire a Municipiului Iași”, precum și a valorii totale a acestuia și a contribuției proprii în cadrul proiectului;
- Legea nr. 287/2009 privind Cod Civil, modificările și completările ulterioare;
- Legea nr. 52/2003 privind transparența decizională în administrația publică, modificările și completările ulterioare;
- Legea nr. 24/2000 privind normele de tehnică legislativă pentru elaborarea actelor normative, republicată, modificările și completările ulterioare;
- Constituția României art. 136, alin. 1, 2 și 4;

- Dispozițiile art. 294 din Ordonanța de Urgență a Guvernului nr. 57/2019 privind Codul administrativ, cu modificările și completările ulterioare;

- Avizele comisiilor de specialitate ale Consiliului Județean Iași din data de 28 august 2023;

- Votul exprimat de către consilierii județeni și Președintele Consiliului Județean Iași în cadrul ședinței ordinare a Consiliului Județean Iași din data de 29 august 2023 și consemnat în procesul-verbal al acesteia, respectiv 28 voturi "Pentru";

În temeiul art. 173 și art. 196 alin. (1) lit. a) din Ordonanța de Urgență a Guvernului nr. 57 din 3 iulie 2019 privind Codul administrativ, cu modificările și completările ulterioare;

HOTĂRĂȘTE:

Art. 1. Se aprobă solicitarea de trecere din domeniul public al comunei Bârnova în domeniul public al Județului Iași a tronsonului de drum identificat cu indicativul DJ 248 D (inter. Str. Dalina Doamna) - Cercu DJ 247 A, în lungime de 1,650 km, în vederea realizării obiectivului de investiții „Înfăințarea centurii ușoare de ocolire a Municipiului Iași”.

Art. 2. Prevederile prezentei hotărâri vor fi duse la îndeplinire de Direcția Tehnică și Investiții - Biroul Gestionarea Patrimoniului.

Art. 3.(1) Prezenta Hotărâre va fi comunicată în copie către:

- a) Instituția Prefectului Județului Iași,
- b) Consiliul Local al Comunei Bârnova,
- c) Direcția Juridică și Direcția Tehnică și Investiții - Biroul Gestionarea Patrimoniului din cadrul Consiliului Județean Iași.

(2) Aducerea la cunoștință publică a prevederilor prezentei Hotărâri va fi asigurată de către compartimentele de specialitate din cadrul Consiliului Județean Iași cu atribuții în acest sens.

Data astăzi: 29 august 2023



**Contrasemnează pentru legalitate,
SECRETAR GENERAL AL JUDEȚULUI,
Lăcrămioara Vernică-Dăscălescu**

A handwritten signature in blue ink, appearing to be "Lăcrămioara Vernică-Dăscălescu", is written over the printed name.



HOTĂRÂREA nr. 373

privind însușirea în inventarul domeniului public al județului Iași și administrarea Consiliului Județean Iași a tronsonului de drum cuprins între DJ 248D (intersecția str. Dafina Doamna)-Cercu-DJ 247A, cu o lungime de 1,650 km parte din numărul cadastral 71570, UAT Bârnova județul Iași în vederea realizării obiectivului de investiții „Înființarea centurii ușoare de ocolire a Municipiului Iași”

Consiliul Județean Iași.

Având în vedere:

- Referatul de aprobare prezentat de către Președintele Consiliului Județean Iași, în calitatea sa de inițiator, înregistrat sub nr. 36355/15.09.2023;
- Raportul de specialitate nr. 36356/15.09.2023, emis de Direcția Tehnică și Investiții, Biroul Gestionarea Patrimoniului din cadrul Consiliului Județean Iași;
- Hotărârea Consiliului Județean Iași nr. 340/29.08.2023 privind aprobarea solicitării de trecere din domeniul public al comunei Bârnova în domeniul public al Județului Iași a tronsonului de drum cuprins între DJ 248D (intersecția str. Dafina Doamna) - Cercu - DJ 247A, cu o lungime de 1,650 km în vederea realizării obiectivului de investiții „Înființarea centurii ușoare de ocolire a Municipiului Iași”;
- Hotărârea Consiliului Local al comunei Horlești nr. 88/25.08.2023;
- Procesul verbal de predare – primire, înregistrat sub nr. 17475/05.09.2023 și nr. 34854/05.09.2023, încheiat între cele două părți;
- Extras de carte funciară nr. 71570, UAT Bârnova;
- O.G. nr. 43/1997 privind regimul drumurilor, cu modificările și completările ulterioare;
- Legea nr. 287/2009 privind Codul Civil, cu modificările și completările ulterioare;
- Legea nr. 52/2003 privind transparența decizională în administrația publică, cu modificările și completările ulterioare;
- Legea nr. 24/2000 privind normele de tehnică legislativă pentru elaborarea actelor normative, cu modificările și completările ulterioare;
- Constituția României art. 136, alin. 1, 2 și 4;

- Prevederile art. 294 din Ordonanța de Urgență a Guvernului nr. 57/2019 privind Codul administrativ cu modificările și completările ulterioare;

- Avizele comisiilor de specialitate ale Consiliului Județean Iași din data de 26 septembrie 2023;

- Votul exprimat de către consilierii județeni și Președintele Consiliului Județean Iași în cadrul ședinței ordinare a Consiliului Județean Iași din data de 27 septembrie 2023 și consemnat în procesul-verbal al acesteia, respectiv 32 voturi "Pentru";

În temeiul art. 173, 182 și art.196 alin. (1) lit. a) din Ordonanța de Urgență a Guvernului nr. 57 din 3 iulie 2019 privind Codul administrativ, cu modificările și completările ulterioare:

HOTĂRĂȘTE:

Art. 1. (1) Se aprobă însușirea în inventarul domeniului public al județului Iași și administrarea Consiliului Județean Iași a tronsonului de drum cuprins între DJ 248D (intersecția str. Dafina Doamna) - Cercu - DJ 247A, cu o lungime de 1.650 km. parte din numărul cadastral 71570, UAT Bârnova județul Iași în vederea realizării obiectivului de investiții „Înființarea centurii ușoare de ocolire a Municipiului Iași”.

(2) Datele de identificare ale tronsonului de drum care trece din proprietatea publică a comunei Bârnova, Județul Iași în proprietatea publică a județului Iași, sunt următoarele:

Nr. crt.	Cod clasificare	Denumirea bunului	Elemente de identificare	Valoare de inventar (lei)
1.	1.3.7.	Drum	Strada Sf. Mucenic Mina, comuna Bârnova, Județul Iași cuprins între DJ 248D (intersecția str. Dafina Doamna)- Cercu-DJ 247A, l.-1.650 Km (1.650 m), parte din numărul cadastral 71570	529.880,00

(3) Tronsonul de drum mai sus menționat se declară din bun de interes public local în bun de interes public județean.

Art. 2. Inventarul bunurilor care aparțin domeniului public al județului Iași, însușit prin Hotărârea Consiliului Județean Iași nr.134/18.03.2020, modificată și completată prin Hotărârea Consiliului Județean Iași nr.218/29.07.2020, Capitolul 1, Anexa 1- bunuri aflate în administrarea directă a Consiliului Județean Iași, se completează cu tronsonul de drum prezentate la Art. 1.

Art. 3. Prevederile prezentei hotărâri vor fi duse la îndeplinire de Direcția Tehnică și Investiții – Biroul Gestionarea Patrimoniului.

Art. 4.(1) Prezenta Hotărâre va fi comunicată în copie către:

a) Instituția Prefectului Județului Iași.

b) Direcția de Proiecte și Dezvoltare Durabilă,

c) Direcția Juridică, Direcția Economică, Direcția Tehnică și Investiții - Biroul
Gestionarea Patrimoniului din cadrul Consiliului Județean Iași.

(2) Aducerea la cunoștință publică a prevederilor prezentei Hotărâri va fi asigurată de către compartimentele de specialitate din cadrul Consiliului Județean Iași cu atribuții în acest sens.

Data astăzi: 27 septembrie 2023

PRESEDINTE,
Costel Alexe

Contrasemnează pentru legalitate,
SECRETAR GENERAL AL JUDEȚULUI,
Lăcrămioara Vernică-Dăscălescu



HOTĂRÂREA nr. 217
privind declasificarea drumului județean DJ 248 D: intravilan Bârnova, km 8+110
– 8+510 în drum comunal cu indicativul DC 30 B, km 0+000 – 0+400

Consiliul Județean Iași,

Având în vedere:

- Referatul de aprobare privind declasificarea drumului județean DJ 248 D: intravilan Bârnova, km 8+110 – 8+510 în drum comunal cu indicativul DC 30 B, km 0+000 – 0+400, prezentat de către Președintele Consiliului Județean Iași în calitatea sa de inițiator, înregistrat sub nr. 19660/16.05.2023;

- Raportul de specialitate privind declasificarea drumului județean DJ 248 D: intravilan Bârnova, km 8+110 – 8+510 în drum comunal cu indicativul DC 30 B, km 0+000 – 0+400, elaborat de Direcția Tehnică și Investiții – Serviciul Tehnic, Investiții și Monitorizarea Lucrărilor Publice, înregistrat sub nr. 19662/16.05.2023;

- Nota de fundamentare privind declasificarea drumului județean DJ 248 D: intravilan Bârnova, km 8+110 – 8+510 în drum comunal cu indicativul DC 30 B, km 0+000 – 0+400, elaborată de către Direcția Județeană de Administrare a Drumurilor și Podurilor Iași sub nr. 3011/08.05.2023, transmisă cu adresa nr. 3012/08.05.2023, înregistrată la Consiliul Județean Iași cu nr. 18639/09.05.2023;

- Prevederile Hotărârii Consiliului Local Bârnova nr. 51/27.04.2023 privind aprobarea declasificării drumului județean DJ 248 D: intravilan Bârnova, km 8+110 – 8+510 în drum comunal ;

- Prevederile O.G. nr. 43/1997 privind regimul drumurilor, republicată, cu modificările și completările ulterioare;

- Avizele comisiilor de specialitate ale Consiliului Județean Iași din data de 23 mai 2023;

- Votul exprimat de către consilierii județeni și Președintele Consiliului Județean Iași în cadrul ședinței ordinare a Consiliului Județean Iași din data de 24 mai 2023 și consemnat în procesul-verbal al acesteia, respectiv 32 voturi “Pentru”;

În temeiul dispozițiilor art. 182 alin. (1) și ale art. 196, alin. (1), lit. a) din Ordonanța de Urgență a Guvernului nr. 57 din 3 iulie 2019 privind Codul Administrativ, cu modificările și completările ulterioare,

HOTĂRĂȘTE:

Art. 1.(1) Se aprobă declasificarea drumului județean DJ 248 D: intravilan Bârnova, km 8+110 – 8+510 în drum comunal cu indicativul DC 30 B, km 0+000 – 0+400 conform Anexei, parte integrantă din prezenta hotărâre.

(2) Sectorul de drum județean cuprins între DN 24 și DJ 249 A va avea noul indicativ DJ 248 II: Păun (DN 24) – Tomești – Holboca (DJ249A), km 0+000 – 9+170, L = 9,170 km.

Art. 2. Drumul județean DJ 248 D: intravilan Bârnova, km 8+110 – 8+510 se declară din bun de interes județean în bun de interes local.

Art. 3. Imobilul prevăzut la Art. 1, alin. (1) se transferă din domeniul public al U.A.T. județul Iași și administrarea Direcției Județene de Administrare a Drumurilor și Podurilor Iași în domeniul public al U.A.T. comuna Bârnova.

Art. 4. Predarea/preluarea sectorului de drum prevăzut la Art. 1, alin. (1) se face prin protocol de predare/preluare încheiat între persoanele interesate în termen de 30 de zile de la adoptarea prezentei hotărâri.

Art. 5. Punerea în aplicare/ducerea la îndeplinire a prevederilor prezentei hotărâri va fi asigurată de Direcția Județeană de Administrare a Drumurilor și Podurilor Iași și Consiliul Local Bârnova.

Art. 6. Prezenta Hotărâre va fi comunicată în copie:

- a) Instituției Prefectului Județului Iași;
- b) Direcției Județene de Administrare a Drumurilor și Podurilor Iași;
- c) Primăriei Bârnova;
- d) Direcției Economice;
- e) Direcției Tehnice și Investiții.

Art. 7. Aducerea la cunoștința publică a prevederilor prezentei hotărâri va fi asigurată de către compartimentele de specialitate din cadrul Consiliului Județean Iași cu atribuții în acest sens.

Data astăzi: 24 mai 2023

PREȘEDINTE,
Costel Alexe



Contrasemnează pentru legalitate,
SECRETAR GENERAL AL JUDEȚULUI,
Lăcrămioara Vernică-Dăscălescu



Anexa

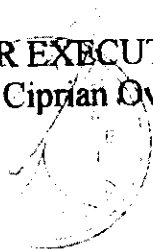
Date de identificare

declasificarea sectorului de drum județean DJ 248D, km 8+110 – 8+510 și trecerea acestuia în categoria drumurilor comunale cu indicativul DC 30B


INDICATIV PROPUS	TRASEU	POZIȚIE KM ORIGINE-DESTINAȚIE	LUNGIME (KM)	PROVINE DIN
DJ 248D	Ciurea (DJ 248C) - Bârnova	0+000 – 8+110	8,110 km	DJ 248D, km 0+000 – 8+110
DC 30B	str. Sf. Apostol Petru – str. Prof. Grigore Cobălcescu	0+000 – 0+400	0,400 km	DJ 248D, km 8+110 – 8+510
DJ 248H	Păun (DN 24) – Tomești – Holboca (DJ 249A)	0+000 – 9+170	9,170 km	DJ 248D, km 10+221 – 19+391

Menționăm că sectorul de drum județean DJ 248D se suprapune cu platoul Rezervației naturală Repedea - Releu Pietrărie, km 8+510 – 9+893, cât și cu DN 24: km 9+893 – 10+221.

DIRECTOR EXECUTIV
ing. Ciucan Ciprian Ovidiu



COMP. A.D.P.
ing. Diaconu Laurențiu



ROMÂNIA
JUDEȚUL IAȘI
CONSILIUL JUDEȚEAN IAȘI



Bulevardul Ștefan cel Mare și Sfânt, nr.69, cod. 700075, Iași
Tel.: 0232 - 235100; Fax: 0232 - 210336; www.icc.ro



Nr. 48604/14.12.2023

REFERAT DE APROBARE

la proiectul de hotărâre privind clasificarea unor tronsoane de drumuri comunale din comuna Bârnova, jud. Iași, în drum județean în vederea realizării obiectivului de investiții "Înființarea centurii ușoare de ocolire a Municipiului Iași"

În conformitate cu prevederile art. 7 din Ordonanța Guvernului nr. 43/1997 privind regimul drumurilor, republicată cu modificările și completările ulterioare, drumurile de interes județean fac parte din proprietatea publică a județului și cuprind drumurile județene care asigură legătura între reședințele de județ cu municipiile, cu orașele, cu reședințele de comună, cu stațiunile balneo-climaterice și turistice, cu porturile și aeroporturile, cu obiectivele importante legate de apărarea țării și cu obiectivele istorice importante.

Prin Nota de fundamentare nr. 8278/24.11.2023, transmisă cu adresa nr. 8279/24.11.2023, înregistrată la Consiliul Județean Iași cu nr. 45783/24.11.2023, Direcția Județeană de Administrare a Drumurilor și Podurilor solicită următoarele:

- Clasificarea drumului communal din intersecție cu DJ 248 (str. Dafina Doamna) – Cercu – intersecție DJ 247A, în lungime de 1,650 km în categoria funcțională de drum județean cu indicativul DJ 248 D: intersecție str. Dafina Doamna – Cercu – intersecție DJ 247 A, km 3+990 – 5+640;
- Clasificarea drumului communal din intersecție DJ 248 D (intersecție DC 30B) – str. Sf. Apostol Petru (limită U.A.T. Bârnova/limită U.A.T. Municipiul Iași) în categoria funcțională de drum județean cu indicativul DJ 248 D: intersecție DC 30 B - limită U.A.T. Bârnova/limită U.A.T. Municipiul Iași, km 8+110 – 8+540;
- Modificare de indicativ pentru drumul județean DJ 248 H: Păun (DN 24) – Tomești – Holboca (DJ249 A), km 0+000 – 9+170, în drum județean cu indicativul DJ 248 D: Păun (DN 24) – Tomești – Holboca (DJ 249A), km 10+602 – 19+888.

Noul traseu al drumului județean DJ 248 D va fi: Ciurea (intersecție DJ 248C) – Todirel – Cercu – DJ 247 A – Bârnova – Pietrărie – Schit Tărăța – Păun (suprapunere DN 24, km 9+384 – km 10+602) – Tomești (suprapunere DN 28, km 17+483 – 17+777) – Holboca (DJ 249 A), km 0+000 – 19+888.


- Modificare de indicativ pentru drumul județean DJ 248 D: intersecție DJ 248D (str. Dafina Doamna) – intersecție DJ 247 A, km 3+990 – 5+490, ca urmare a reconfigurării noului traseu a drumului județean DJ 248 D, km.3+990 – 5+640 (prin localitatea Cercu) – noul indicativ va fi DJ 248 H: intersecție DJ 248 D – strada Dafina Doamna – intersecție DJ 247 A, km 0+000 – 1+500.

Noul traseu al drumului județean DJ 248 H va fi: Intersecție DJ 248 D (localitate Cercu) – strada Dafina Doamna – DJ 247A (localitate Bârnova), km 0+000 – 1+500.

- Clasificarea drumului comunal str. Sf. Apostol Petru (intersecție DJ 248 D) – str. Traian Vuia – DJ 247 A, km0+000 – 1+670 în drum județean cu denumirea Drum de legătură: DJ 248 D (str. Sf. Apostol Petru) – DJ 247 A (str. Traian Vuia), km.0+000 – 1+670.

Traseul Drumului de legătură (DL) va fi: DJ 248 D (str. Sf. Apostol Petru) – DJ 247 A (str. Traian Vuia), km.0+000 – 1+670.

Având în vedere cele menționate, propun dezbaterii și aprobării plenului Consiliului Județean Iași Proiectul de Hotărâre privind clasificarea unor tronsoane de drumuri comunale din comuna Bârnova, jud. Iași, în drum județean, în vederea realizării obiectivului de investiții "Înființarea centurii ușoare de ocolire a Municipiului Iași".





ROMÂNIA
JUDEȚUL IAȘI
CONSILIUL JUDEȚEAN IAȘI



Bulevardul Ștefan cel Mare și Sfânt, nr.69, cod. 700075, Iași
Tel.: 0232 - 235100; Fax: 0232 - 210336; www.icc.ro



Nr. 48608/14.12.2023

RAPORT DE SPECIALITATE

la proiectul de hotărâre privind clasificarea unor tronsoane de drumuri comunale din comuna Bârnova,
jud. Iași, în drum județean în vederea realizării obiectivului de investiții
”Înființarea centurii ușoare de ocolire a Municipiului Iași”

În conformitate cu prevederile art. 7 din Ordonanța Guvernului nr. 43/1997 privind regimul drumurilor, republicată cu modificările și completările ulterioare, drumurile de interes județean fac parte din proprietatea publică a județului și cuprind drumurile județene care asigură legătura între reședințele de județ cu municipiile, cu orașele, cu reședințele de comună, cu stațiunile balneo-climaterice și turistice, cu porturile și aeroporturile, cu obiectivele importante legate de apărarea țării și cu obiectivele istorice importante.

Clasificarea drumurilor de interes județean, precum și clasificarea ca drum de interes județean a unui drum din categoria drumurilor de interes local se fac prin hotărârea consiliului județean respectiv.

Prin Hotărârea nr. 107/12.08.2022 Consiliul Local al comunei Bârnova a aprobat trecerea din domeniul public al comunei Bârnova, județul Iași în domeniul public al județului Iași, în vederea realizării obiectivului de investiții ”Înființarea centurii ușoare de ocolire a Municipiului Iași” a următoarelor tronsoane de drum comună:

1. Un tronson din strada Traian Vuia cu o lungime de 1,245 km (intersecție DJ 247 A cu strada Sf. Apostol Petru).
2. Doua tronsoane din strada Sf. Apostol Petru (intersecție str. Traian Vuia – cu DJ 248D, intersecție str. Schit Tarata cu DN 24), în lungime totală de 0,887 km.

Prin Hotărârea Consiliului Județean Iași nr. 253/27.07.2022 s-a aprobat solicitarea de trecere din domeniul public al comunei Bârnova în domeniul public al județului Iași a 3 tronsoane de drum communal în lungime totală de 3,213 km, în vederea realizării obiectivului de investiții ”Înființarea centurii ușoare de ocolire a Municipiului Iași”.

Prin Hotărârea Consiliului Județean Iași nr. 402/25.10.2022 s-a aprobat însușirea în inventarul domeniului public al județului Iași și administrarea Consiliului Județean Iași a 3 tronsoane de drum în lungime totală de 2,132 km în vederea realizării obiectivului de investiții ”Înființarea centurii ușoare de ocolire a Municipiului Iași”.

Prin Hotărârea nr. 88/25.08.2023 Consiliul Local al comunei Bârnova a aprobat trecerea din domeniul public al comunei Bârnova a tronsonului de drum cuprins între DJ 248D (intersecția str. Dafina Doamna) – Cercu – DJ 247 A, în lungime de 1,650 km în domeniul public al județului Iași, în vederea realizării obiectivului de investiții ”Înființarea centurii ușoare de ocolire a Municipiului Iași”.

Prin Hotărârea Consiliului Județean Iași nr. 340/29.08.2023 s-a aprobat solicitarea de trecere din domeniul public al comunei Bârnova în domeniul public al județului Iași a tronsonului de drum identificat cu indicativul DJ 248 D (inter. Str. Dafina Doamna) – Cercu – DJ 247 A, în lungime de 1,650 km, în vederea realizării obiectivului de investiții ”Înființarea centurii ușoare de ocolire a Municipiului Iași”.

Prin Hotărârea Consiliului Județean Iași nr. 313/21.09.2023 s-a aprobat însușirea în inventarul domeniului public al județului Iași și administrarea Consiliului Județean Iași a tronsonului de drum cuprins între DJ 248D (intersecția str. Dafina Doamna) – Cercu – DJ 247 A, cu o lungime de 1,650 km, parte din numărul cadastral 71570, UAT Bârnova, județul Iași, în vederea realizării obiectivului de investiții ”Înființarea centurii ușoare de ocolire a Municipiului Iași”.

Prin Hotărârea Consiliului Județean Iași nr. 217/24.05.2023 s-a aprobat declasificarea drumului județean DJ 248 D: intravilan Bârnova, km 8+110 – 8+510 în drum comunal cu indicativul DC 30 B, km 0+000 – 0+400 precum și redenumirea sectorului de drum cuprins între DN 24 și DJ 249 A cu noul indicativ DJ 248 H: Păun (DN 24) – Tomești – Holboca (DJ249 A), km 0+000 – 9+170, L=9,170 km.

Prin Nota de fundamentare nr. 8278/24.11.2023, transmisă cu adresa nr. 8279/24.11.2023, înregistrată la Consiliul Județean Iași cu nr. 45783/24.11.2023, Direcția Județeană de Administrare a Drumurilor și Podurilor solicită următoarele:

1. Clasificarea drumului comunal din intersecție cu DJ 248 (str. Dafina Doamna) – Cercu – intersecție DJ 247A, în lungime de 1,650 km în categoria funcțională de drum județean cu indicativul DJ 248 D: intersecție str. Dafina Doamna – Cercu – intersecție DJ 247 A, km 3+990 – 5+640;
2. Clasificarea drumului comunal din intersecție DJ 248 D (intersecție DC 30B) – str. Sf. Apostol Petru (limită U.A.T. Bârnova/limită U.A.T. Municipiul Iași) în categoria funcțională de drum județean cu indicativul DJ 248 D: intersecție DC 30 B - limită U.A.T. Bârnova/limită U.A.T. Municipiul Iași, km 8+110 – 8+540;
3. Modificare de indicativ pentru drumul județean DJ 248 H: Păun (DN 24) – Tomești – Holboca (DJ249 A), km 0+000 – 9+170, în drum județean cu indicativul DJ 248 D: Păun (DN 24) – Tomești – Holboca (DJ 249A), km 10+602 – 19+888.

Noul traseu al drumului județean DJ 248 D va fi: Ciurea (intersecție DJ 248C) – Todirel – Cercu – DJ 247 A – Bârnova – Pietrărie – Schit Tărăța – Păun (suprapunere DN 24, km 9+384 – km 10+602) – Tomești (suprapunere DN 28, km 17+483 – 17+777) – Holboca (DJ 249 A), km 0+000 – 19+888.

4. Modificare de indicativ pentru drumul județean DJ 248 D: intersecție DJ 248D (str. Dafina Doamna) – intersecție DJ 247 A, km 3+990 – 5+490, ca urmare a reconfigurării noului traseu a drumului județean DJ 248 D, km.3+990 – 5+640 (prin localitatea Cercu) – noul indicativ va fi DJ 248 H: intersecție DJ 248 D – strada Dafina Doamna – intersecție DJ 247 A, km 0+000 – 1+500.

Noul traseu al drumului județean DJ 248 H va fi: Intersecție DJ 248 D (localitate Cercu) – strada Dafina Doamna – DJ 247A (localitate Bârnova), km 0+000 – 1+500.

5. Clasificarea drumului comunal str. Sf. Apostol Petru (intersecție DJ 248 D) – str. Traian Vuia – DJ 247 A, km 0+000 – 1+670 în drum județean cu denumirea Drum de legătură: DJ 248 D (str. Sf. Apostol Petru) – DJ 247 A (str. Traian Vuia), km.0+000 – 1+670.

Traseul Drumului de legătura (DL) va fi: DJ 248 D (str. Sf. Apostol Petru) – DJ 247 A (str. Traian Vuia), km.0+000 – 1+670.

Având în vedere cele menționate, propunem aprobarea clasificării unor tronsoane de drumuri comunale din comuna Bârnova, jud. Iași, în drum județean în vederea realizării obiectivului de investiții ”Înființarea centurii ușoare de ocolire a Municipiului Iași”.

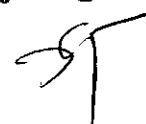
**ADMINISTRATOR PUBLIC AL
JUDEȚULUI IAȘI
Stefan-Andrei Cazacu**



Document creat la Direcția Tehnică și Investiții
Îmi asum responsabilitatea pentru fundamentarea, corectitudinea,
legalitatea întocmirii acestui înscris oficial
Gabriela GHEORGHITA



DIRECTOR EXECUTIV
Îmi asum în totalitate responsabilitatea corectitudinii
și legalității în solidar cu întocmitorul înscrisului
Gînju Iogen





2023 45783 24

ROMÂNIA
JUDEȚUL IAȘI
CONSILIUL JUDEȚEAN I



171

DIRECȚIA JUDEȚEANĂ DE ADMINISTRARE A DRUMURILOR ȘI PODURILOR IAȘI

B-dul Ștefan cel Mare și Sfânt, nr.13, IAȘI Tel.: 0232 - 255961; Fax: 0232 - 255960;

Nr. 8279 / 24.11.2023


CĂTRE,

CONSILIUL JUDEȚEAN IAȘI
În atenția d-lui Președinte

Vă înaintăm alăturat următoarele documente, în vederea analizei și supunerii dezbaterii plenului Consiliului Județean Iași:

- NOTĂ DE FUNDAMENTARE nr. 8278 / 24.11.2023..... privind clasificarea unor drumuri comunale în drumuri județene și schimbarea de indicativ a unor tronsoane de drum județean în vederea implementării proiectului "Înființarea centurii ușoare de ocolire a Municipiului Iași".

DIRECTOR EXECUTIV
Ing. Ciprian Ovidiu Ciucan



Comp. A.D.P.
Ing. Diaconu Laurențiu
Întocmit,
Ing. Aioanei Mihai

114
Gheorghita
27.11.2023



ROMÂNIA
JUDEȚUL IAȘI
CONSILIUL JUDEȚEAN IAȘI



DIRECTIA JUDETEANA DE ADMINISTRARE A DRUMURILOR SI PODURILOR IAȘI

Bulevardul Ștefan cel Mare și Sfânt, nr.13, Iași Tel.: 0232 - 255961; Fax: 0232 - 255960;
e-mail: contact@djadp.ro

Nr. 8278 / 24.11.2023

De acord să se supună dezbaterii
Plenului Consiliului Județean Iași



NOTA DE FUNDAMENTARE

privind clasificarea următoarelor drumuri comunale în drumuri județene în vederea implementării proiectului "Înființarea centurii ușoare de ocolire a Municipiului Iași"

Având în vedere:

- Studiul de fezabilitate aferent obiectivului de investiții **Înființarea centurii ușoare de ocolire a Municipiului Iași**;
- Contractul de finanțare nr. 1.1.152/ cod SMIS 2014+145313, încheiat de Consiliul Județean Iași, pentru proiectul **Sprrijin la nivelul Regiunii Nord Est pentru pregatirea de proiecte finanțate în perioada 2014 - 2027 pe domeniile mobilitate urbana, regenerare urbana, centre de agrement/ baze turistice (tabere școlare), infrastructura și servicii publice de turism, inclusive obiective de patrimoniu cu potențial turistic și infrastructura rutiera de interes județean, inclusiv variante ocolitoare și /sau drumuri de legatură**, obiectivul general al proiectului este îmbunătățirea accesibilității și a mobilității populației, bunurilor și serviciilor, în vederea stimulării dezvoltării economice durabile, prin modernizarea a 73,081 kilometri de drumuri județene din județul Iași aflate în proximitatea TEN-T și conectarea a 7 unități administrativ teritoriale urbane și rurale la rețeaua TEN-T.
- Prevederile Ordonanței de Guvern nr. 43 din 28 august 1997 privind regimul drumurilor, republicată și actualizată;
- H.C.L. Lețcani nr. 83/31.08.2022 privind trecerea din domeniul public al comunei Lețcani, în domeniul public al județului Iași, a tronsonului de drum identificat cu indicativul DC 26B Lețcani(intersecție DN 28) – Scopoșeni, în lungime de 7,735 km, în vederea realizării obiectivului investiției "Înființarea centurii ușoare de ocolire a Municipiului Iași";
- H.C.J. Iași nr. 254/27.07.2022 , privind aprobarea solicitării de trecere din domeniul public al comunei Lețcani în domeniul public al județului Iași a tronsonului de drum identificat cu DC 26B Lețcani – Scopoșeni (intersecție DN 28-Scopoșeni), în lungime de 7,735 km, în vederea realizării obiectivului investiției "Înființarea centurii ușoare de ocolire a Municipiului Iași";
- H.C.L. Horlești nr. 97/28.09.2022 privind trecerea din domeniul public al comunei Horlești, în domeniul public al județului Iași, a tronsonului de drum identificat cu indicativul DC 26B, km. 7+080-12+355 (fost DJ 248B, km. 24+390-29+665), în vederea realizării obiectivului investiției "Înființarea centurii ușoare de ocolire a Municipiului Iași";

- H.C.J. Iași nr. 342/26.09.2022, privind aprobarea solicitării de trecere din domeniul public al comunei Horlești în domeniul public al județului Iași a tronsonului de drum identificat cu DC 26B km. 7+080-12+355 (fost DJ 248B, km. 24+390-29+665), în vederea realizării obiectivului investiții "Înființarea centurii ușoare de ocolire a Municipiului Iași";
- H.C.L. Voinești nr. 71/28.10.2022 privind trecerea din domeniul public al comunei Voinești, în domeniul public al județului Iași, a tronsonului de drum identificat cu indicativul DC 26B Lungani (limita comunei Voinești) – Voinești – DJ 248A, km. 12+355-16+559, în lungime de 4,204 km, în vederea realizării obiectivului investiții "Înființarea centurii ușoare de ocolire a Municipiului Iași";
- H.C.J. Iași nr. 348/26.09.2022, privind aprobarea solicitării de trecere din domeniul public al comunei Voinești, în domeniul public al județului Iași a tronsonului de drum identificat cu DC 26B Lungani (limita comunei Voinești) – Voinești – DJ 248A, km. 12+355-16+559, în lungime de 4,204 km, în vederea realizării obiectivului investiții "Înființarea centurii ușoare de ocolire a Municipiului Iași";
- H.C.J. Iași nr. 254/27.07.2022, H.C.J. Iași nr. 342/26.09.2022 și H.C.J. Iași nr. 348/26.09.2022, completate prin H.C.J. Iași nr. 341/29.08.2023;
- H.C.L. Bârnova nr. 107/12.08.2022 privind trecerea din domeniul public al comunei Bârnova, în domeniul public al județului Iași, a unui număr de 3 tronsoane de drum comunal în lungime de 2,132 km, în vederea realizării obiectivului investiții "Înființarea centurii ușoare de ocolire a Municipiului Iași", după cum urmează:
 - 1.1 - tronson din Str. Traian Vuia, cu o lungime 1,245 km (intersecție DJ 247A cu Str. Sf. Apostol Petru) este situată în Pietrăria, parcela 2819- tarla 48, parcela 309-tarla 7, parcela 565- tarla 18,
 - 1.2 - 2 tronsoane din Str. Sf. Apostol Petru (intersecție Str. Traian Vuia – DJ 248D) , intersecție Str. Schit Tărăța – DN 24)- situate în Pietrăria parcela 3270-tarla 53, parcela 683-tarla 21, cu o lungime de 0,887 km;
- H.C.J. Iași nr. 402/25.10.2022 privind însușirea în inventarul domeniului public al județului Iași și administrarea Consiliului Județean Iași a 3 tronsoane de drum în lungime totală de 2,132 km, în vederea realizării obiectivului investiții "Înființarea centurii ușoare de ocolire a Municipiului Iași";
- H.C.L. Bârnova nr. 88/25.08.2023, privind trecerea din domeniul public al comunei Bârnova, în domeniul public al județului Iași, a tronsonului de drum cuprins între DJ 248D (intersecție Str. Dafina Doamna) – Cercu – intersecție DJ 247A, în lungime de 1,650 km;
- H.C.J. Iași nr. 340/29.08.2023, completată prin H.C.J. Iași nr. 373/27.09.2023, privind aprobarea solicitării de trecere din domeniul public al comunei Bârnova în domeniul public al Județului Iași a tronsonului de drum inter. Str. Dafina Doamna – Cercu – intersecție DJ 247A, în lungime de 1,650 km, parte din numărul cadastral 71570;
- H.C.J. Iași nr. 217/24.05.2023, privind declasificarea tronsonului de drum județean DJ 248D: intravilan Bârnova, km. 8+110-8+510, și un indicativ nou la tronsonul de drum județean cuprins între Păun (DN 24) și Holboca (DJ 249A), respectiv DJ 248H.

Drept urmare a celor expuse, propunem schimbarea de indicativ a unor tronsoane de drum județean și clasificarea următoarelor tronsoane de drumuri comunale care au fost trecute în proprietatea Județului Iași prin cele 5 Hotărâri de Consiliul Local în categoria funcțională de drumuri județene cu următoarele indicative:

1. Drumul comunal DC 26B: DN 28(Lețcani) – Scopoșeni – Lungani – Voinești – DJ 248A, KM. 0+000-16+522, se clasifică în categoria funcțională de drum județean cu indicativul **DJ 248B**: DN 28(Lețcani) – Cucuteni – Scopoșeni – Horlești - Lungani – Voinești – DJ 248A, km. 17+347-33+869, L= 16+522 km.

Noul traseu al drumului județean DJ 248B:

DN 24 – Vânători – Horlești – DJ 282 – Bogonos – DN 28 Lețcani (suprapunere DN 28, km. 16+384 – km. 17+347) - Cucuteni – Scoposeni – Horlești – Lungani – Voinești – DJ 248A, KM. 0+000-33+869

Anexăm:

- H.C.L. Lețcani nr. 83/31.08.2022, H.C.L. Horlești nr. 97/28.09.2022, H.C.L. Voinești nr. 71/28.10.2022
- H.C.J. Iași nr. 254/27.07.2023, nr.342/26.09.2023, nr. 348/26.09.2023, H.C.J. Iași nr. 341/29.08.2023
- Anexa 1 cu date de identificare și pozițiile kilometrice modificate.

2.

- Drumul comunal din intersecție cu DJ 248(Str. Dafina Doamna) – Cercu – intersecție DJ 247A, în lungime 1,650 km, se clasifică în categoria funcțională de drum județean cu indicativul **DJ 248D**, intersecție Str. Dafina Doamna – Cercu – intersecție DJ 247A, KM. 3+990-5+640
- Drumul comunal din intersecție DJ 248D(intersecție DC 30B) – Str. Sf. Apostol Petru (limita U.A.T. Bârnova/limita U.A.T. Municipiul Iași, se clasifică în categoria funcțională de drum județean cu indicativul **DJ 248D**: intersecție DC 30B – limita U.A.T. Bârnova/limita U.A.T. Iași, km. 8+110-8+540,
- Modificare de indicativ drum județean DJ 248H: Păun(DN 24) – Tomești – Holboca(DJ 249A), KM. 0+000-9+170, în drum județean cu indicativul **DJ248D**: Păun(DN 24) – Tomești – Holboca(DJ 249A), km. 10+602-19+888

Noul traseu al drumului județean DJ 248D:

Ciurea(intersecție DJ 248C) – Todirel – Cercu – DJ 247A – Bârnova – Pietrărie – Schit Tărăța – Păun(suprapunere DN 24, km. 9+384 - km. 10+602) – Tomești(suprapunere DN 28, km. 17+483-17+777) – Holboca(DJ 249A), KM. 0+000-19+888

Anexăm:

- H.C.L. Bârnova nr. 107/12.08.2022
- H.C.J. Iași nr. 402/25.10.2022, H.C.J. Iași nr. 217/24.05.2023
- H.C.L. Bârnova nr. 88/25.08.2023
- H.C.J. Iași nr. 340/29.08.2023, nr. 373/27.09.2023
- Anexa 2 cu date de identificare și poziții kilometrice modificate

DATE DE IDENTIFICARE

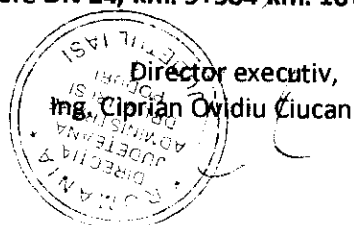
a drumurilor comunale DC : **Str. Sf. Apostol Petru – limita U.A.T. Bârnova(Str. Schit Tarata)** (H.C.L. Bârnova nr. 107/12.08.2022, H.C.J. Iași nr. 402/25.10.2022, H.C.J. Iași nr. 217/24.05.2023), **DC: Inter. Str. Dafina Doamna – Cercu – DJ 247A** (H.C.L. Bârnova nr. 88/25.08.2023, HCJ Iași nr. 340/29.08.2023)și trecerea acestora în categoria drumurilor județene cu indicativul **DJ 248D**

INDICATIV PROPUȘ	TRASEU	POZITIE KM. ORIGINE DESTINAȚIE	LUNGIME (KM)	PROVINE DIN
DJ 248D	Ciurea(intersecție DJ 248C) – Todirel – Cercu	0+000 – 3+990	3,990	DJ 248D: Ciurea(inter. DJ 248C) – Todirel – Cercu - Bârnova, km. 0+000-8+110)
DJ 248D	DJ 248D(inter. Str. Dafina Doamna) – Cercu – DJ 247A	3+990 – 5+640	1,650	DC: DJ 248D(Inter.Str. Dafina Doamna) – Cercu – inter. DJ 247A
DJ 248D	Suprapunere DJ 247A	5+640-6+327	0,687	DJ 247A Bârnova (km.4+410-km.3+723)
DJ 248D	DJ 247A – Pietrăria(intersecție DC 30B)	6+327-8+110	1,783	DJ 248D: Ciurea(inter. DJ 248C) – Todirel – Cercu - Bârnova, km. 0+000-8+110)
DJ 248D	Pietrăria(Str. Sf. Apostol Petru) – limita U.A.T. Bârnova/limita U.A.T. Mun. Iași	8+110 – 8+540	0,430	DC: Str. Sf. Apostol Petru – lim. U.A.T. Bârnova(Str. Schit Tărăța)
DJ 248D	Strada Schit Tărăța(limita U.A.T. Bârnova/lim. U.A.T. Mun. Iași) – DN 24	8+540 – 9+384	0,844	Strada Schit Tărăța – DN 24 (tronson în proprietatea și administrarea U.A.T.Iași)
DJ 248D	Suprapunere DN 24	9+384-10+602	1,218	DN 24
DJ 248D	Păun(DN 24) – Tomești(DN 28)	10+602-17+483	6,881	DJ 248H: Păun(DN 24) – Tomești – Holboca(DJ 249A)
DJ 248D	Suprapunere DN 28	17+483-17+777	0,294	DJ 248H: Păun(DN 24) – Tomești – Holboca(DJ 249A)
DJ 248D	Tomești(DN 28) - Holboca(DJ 249A)	17+777-19+888	2,111	DJ 248H: Păun(DN 24) – Tomești – Holboca(DJ 249A)


Noul traseu al drumului județean **DJ 248D**, este:

Ciurea(intersecție DJ 248C) – Todirel – Cercu – DJ 247A(suprapunere DJ 247A km. 4+410-km. 3+723) – Bârnova – Pietrăria – Schit Tărăța – Păun(suprapunere DN 24, km. 9+384-km. 10+602) – Tomești(suprapunere DN 28 km. 17+483-km.17+777) – Holboca(DJ 249A), KM. 0+000-19+888

Director executiv,
ing. Ciprian Ovidiu Ciucan



Comp. A.D.P.
ing. Diaconu Laurențiu



Întocmit,
Ing. Aioanei Mihai



ANEXA 1

DATE DE IDENTIFICARE


a drumului comunal DC 26B și trecerea acestuia în categoria drumurilor județene cu indicativul **DJ 248B**

INDICATIV PROPUS	TRASEU	POZITIE KM. ORIGINE DESTINAȚIE	LUNGIME (KM)	PROVINE DIN
DJ 248B	DN 24 – Vânători – Horlești – DJ 282 – Bogonos – DN 28(Lețcani)	0+000 – 16+384	16,384	DJ 248B: DN 24 – Vânători – Horlești – DJ 282 – Bogonos – DN 28(Lețcani km. 16+384)
DJ 248B	Suprapunere DN 28 Localitatea Lețcani	16+384-17+347	0,963	DN 28
DJ 248B	DN 28(Lețcani km. 17+310) – Cucuteni -Scoposeni-Horlești - Lungani – Voinești – DJ 248A	17+347 – 33+869	16,522	DC 26B: DN 28(Lețcani km. 17+347) –Cucuteni – Scoposeni-Horlești -Lungani – Voinești – DJ 248A KM. 0+000-16+522

Noul traseu al drumului județean **DJ 248B**, este:

DN 24 – Vânători – Horlești – DJ 282 – Bogonos – DN 28 Lețcani (suprapunere DN 28 km. 16+384– km. 17+347) – Cucuteni - Scoposeni – Horlești - Lungani – Voinești – DJ 248A, KM. 0+000-33+869

Director executiv,
Ing. Ciprian Ovidiu Ciucan



Comp. A.D.P.
Ing. Diaconu Laurențiu

Întocmit,
Ing. Aioanei Mihai

ANEXA 3

DATE DE IDENTIFICARE


a tronsonului de drum județean DJ 248D: intersecție DJ 248D – (Strada Dafina Doamna) - intersecție DJ 247A, km. 3+990-5+490, își schimbă indicativul, în drum județean cu indicativul **DJ 248H**

INDICATIV PROPUS	TRASEU	POZITIE KM. ORIGINE DESTINAȚIE	LUNGIME (KM)	PROVINE DIN
DJ 248H	Inter. DJ 248D(Loc. Cercu) – Str. Dafina Doamna – inter. DJ 247A(Loc. Bârnova)	0+000 – 1+500	1,500	DJ 248D: Inter. Str. Sf. Mucenic Mina(Loc. Cercu)- Str. Dafina Doamna – inter. DJ 247A(Loc. Bârnova), km. 3+990-5+490

Noul traseu al drumului județean **DJ 248H** este:

intersecție DJ 248D- Strada Dafina Doamna – intersecție DJ 247A, KM. 0+000-1+500

Director executiv,
Ing. Ciprian Ovidiu Ciucan



Compartiment A.D.P.
Ing. Diaconu Laurențiu

Întocmit,
Ing. Aioanei Mihai

ANEXA 4

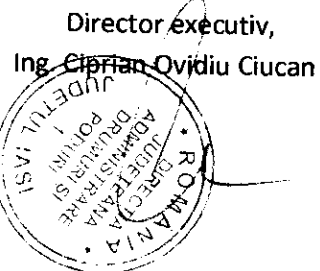
DATE DE IDENTIFICARE

a drumului comunal DC : Str. Sf. Apostol Petru – Str. Traian Vuia – DJ 247A și trecerea acestuia în categoria drumurilor județene cu indicativ **DL (Drum de legătură)**

INDICATIV PROPUS	TRASEU	POZITIE KM. ORIGINE DESTINAȚIE	LUNGIME (KM)	PROVINE DIN
DL	Pietrăria(Str. Sf. Apostol Petru) – Str. Traian Vuia – DJ 247A	0+000 – 1+670	1,670	DC: Str. Sf. Apostol Petru – Str. Traian Vuia

Noul traseu al drumului județean **DL (Drum de legătură)** este:

DJ 248D(Str. Sf. Apostol Petru) – DJ 247A(Str. Traian Vuia), km. 0+000-1+670



Comp. A.D.P.
Ing. Diaconu Laurențiu



Întocmit,
Ing. Aioanei Mihai

