



ROMÂNIA
JUDEȚUL IAȘI
CONSILIUL JUDEȚEAN IAȘI



Bulevardul Ștefan cel Mare și Sfânt, nr.69, cod. 700075, Iași
Tel.: 0232 - 235100; Fax: 0232 - 210336; www.icc.ro



PROIECT DE HOTĂRÂRE

privind clasificarea drumului comunal cu indicativul

DC 26 B: DN 28 (Lețcani) – Scopoșeni – Lungani – Voinești – DJ 248A, km 0+000 – 16+522
în drum județean cu indicativul DJ 248 B: DN 28 (Lețcani) – Cucuteni - Scopoșeni – Horlești - Lungani –
Voinești – DJ 248A, km 0+000 – 33+869

Consiliul Județean Iași;

Având în vedere:

Referatul de aprobare privind clasificarea drumului comunal cu indicativul DC 26B: DN 28 (Lețcani) – Scopoșeni – Lungani – Voinești – DJ 248A, km 0+000 – 16+522 în drum județean cu indicativul DJ 248B: DN 28 (Lețcani) – Cucuteni - Scopoșeni – Horlești - Lungani – Voinești – DJ 248A, km 0+000 – 33+869, prezentat de către Președintele Consiliului Județean Iași în calitatea sa de inițiator, înregistrat sub nr. 48604 / 14.12.2023;

Raportul de specialitate privind clasificarea drumului comunal cu indicativul DC 26 B: DN 28 (Lețcani) – Scopoșeni – Lungani – Voinești – DJ 248A, km 0+000 – 16+522 în drum județean cu indicativul DJ 248 B: DN 28 (Lețcani) – Cucuteni - Scopoșeni – Horlești - Lungani – Voinești – DJ 248A, km 0+000 – 33+869, elaborat de Direcția Tehnică și Investiții – Serviciul Tehnic, Investiții și Monitorizarea Lucrărilor Publice, înregistrat sub nr. 48606 / 14.12.2023;

Nota de fundamentare privind clasificarea drumului comunal cu indicativul DC 26 B: DN 28 (Lețcani) – Scopoșeni – Lungani – Voinești – DJ 248A, km 0+000 – 16+522 în drum județean cu indicativul DJ 248 B: DN 28 (Lețcani) – Cucuteni - Scopoșeni – Horlești - Lungani – Voinești – DJ 248A, km 0+000 – 33+869, elaborată de către Direcția Județeană de Administrare a Drumurilor și Podurilor Iași sub nr. 8278/24.11.2023, transmisă cu adresa nr. 8279/24.11.2023, înregistrată la Consiliul Județean Iași cu nr. 45783/24.11.2023;

Hotărârea Consiliului Local al comunei Lețcani nr. 83/31.08.2022 privind trecerea din domeniul public al comunei Lețcani, județul Iași în domeniul public al județului Iași a tronsonului de drum identificat cu indicativul comunal DC 26B: Lețcani – Scopoșeni (intersecție DN 28 – Scopoșeni), în lungime de 7,735 km, în vederea realizării obiectivului de investiții ”Înființarea centurii ușoare de ocolire a Municipiului Iași”;

Hotărârea Consiliului Local al comunei Horlești nr. 97/28.09.2022 privind trecerea din domeniul public al comunei Horlești, județul Iași în domeniul public al județului Iași a tronsonului de drum identificat cu indicativul Drum comunal DC 26B, km 7+080 - 12+355, (fost DJ 248B, km 24+390 – 29+665) în vederea realizării obiectivului de investiții ”Înființarea centurii ușoare de ocolire a Municipiului Iași”;

Hotărârea Consiliului Local al comunei Voinești nr. 71/28.10.2022 privind trecerea din domeniul public al comunei Voinești, în domeniul public al județului Iași a tronsonului de drum identificat cu indicativul DC 26B: Lungani – (limită comună Voinești) Voinești – DJ 248 A, km 12+355 – 16+559, în lungime de 4,204 km, în vederea realizării obiectivului de investiții ”Înființarea centurii ușoare de ocolire a Municipiului Iași”.

Hotărârea Consiliului Județean Iași nr. 254/27.07.2022 privind trecerea din domeniul public al comunei Lețcani, județul Iași în domeniul public al județului Iași a tronsonului de drum identificat cu indicativul comunal DC 26B: Lețcani – Scopoșeni (intersecție DN 28 – Scopoșeni), în lungime de 7,735 km, în vederea realizării obiectivului de investiții ”Înființarea centurii ușoare de ocolire a Municipiului Iași”.

Hotărârea Consiliului Județean Iași nr. 342/26.09.2022 privind trecerea din domeniul public al comunei Horlești, județul Iași în domeniul public al județului Iași a tronsonului de drum identificat cu

26B: Lungani – (limită comună Voinești) Voinești – DJ 248 A, km 12+355 – 16+559, în lungime de 4,204 km, în vederea realizării obiectivului de investiții ”Înființarea centurii ușoare de ocolire a Municipiului Iași”.

Hotărârea Consiliului Județean Iași nr. 341/29.08.2023 privind însușirea în domeniul public al județului Iași și administrarea Consiliului Județean Iași a 3 tronsoane de drum situate pe raza comunelor Horlești, Lețcani și Voinești din județul Iași în vederea realizării obiectivului de investiții ”Înființarea centurii ușoare de ocolire a Municipiului Iași”.

Prevederile OG nr.43/1997 privind regimul drumurilor republicată cu modificările și completările ulterioare;

În temeiul dispozițiilor art. 182 alin (1) și ale art. 196, alin (1), lit a) din Ordonanța nr. 57 din 3 iulie 2019 privind Codul Administrativ,

HOTĂRĂȘTE:

Art. 1. Se aprobă clasificarea drumului comunal cu indicativul DC 26 B: DN 28 (Lețcani) – Scopoșeni – Lungani – Voinești – DJ 248A, km 0+000 – 16+522 în drum județean cu indicativul DJ 248 B: DN 28 (Lețcani) – Cucuteni - Scopoșeni – Horlești - Lungani – Voinești – DJ 248A, km 0+000 – 33+869 conform Anexei, parte integrantă din prezenta hotărâre.

Art. 2. Punerea în aplicare/ducerea la îndeplinire a prevederilor prezentului proiect de hotărâre va fi asigurată de Direcția Județeană de Administrare a Drumurilor și Podurilor Iași.

Art. 3. Prezenta Hotărâre va fi comunicată în copie:

- Instituției Prefectului Județului Iași;
- Direcției Județene de Administrare a Drumurilor și Podurilor Iași;
- Primăriei Lețcani;
- Primăriei Horlești;
- Primăriei Voinești;
- Direcției Economice;
- Direcției Tehnice și Investiții;

Art. 4. Aducerea la cunoștința publică a prevederilor prezentei hotărâri va fi asigurată de către compartimentele de specialitate din cadrul Consiliului Județean Iași cu atribuții în acest sens.


Data astăzi, _____.

PREȘEDINTE
Costel ALEXE



VIZAT PENTRU LEGALITATE
SECRETAR GENERAL AL JUDEȚULUI,
Lăcrămioara VERNICĂ-DĂSCĂLESCU

DIRECȚIA JURIDICĂ
DIRECTOR EXECUTIV
Am luat cunoștință de acest înscris oficial și îmi
asum responsabilitatea asupra legalității
Gabriela ALUNGULESEI



DIRECȚIA TEHNICĂ ȘI INVESTIȚII
DIRECTOR EXECUTIV

Îmi asum în totalitate responsabilitatea corectitudinii
și legalității în solidar cu întocmitorul înscrisului

Iogen GÎNȚU

ÎNTOCMIT

Îmi asum responsabilitatea pentru fundamentarea, corectitudinii

legalitatea întocmirii acestui înscris oficial

Gabriela GHEORGHÎĂ



SUSȚINE PROIECTUL DE HOTĂRĂRE
DIRECȚIA JUDEȚEANĂ DE ADMINISTRARE
A DRUMURILOR ȘI PODURILOR
Ciprian Ovidiu CIUCAN

ANEXA

DATE DE IDENTIFICARE


a drumului comunal DC 26B și trecerea acestuia în categoria drumurilor județene cu indicativul **DJ 248B**

INDICATIV PROPUS	TRASEU	POZITIE KM. ORIGINE DESTINAȚIE	LUNGIME (KM)	PROVINE DIN
DJ 248B	DN 24 – Vânători – Horlești – DJ 282 – Bogonos – DN 28(Lețcani)	0+000 – 16+384	16,384	DJ 248B: DN 24 – Vânători – Horlești – DJ 282 – Bogonos – DN 28(Lețcani km. 16+384)
DJ 248B	Suprapunere DN 28 Localitatea Lețcani	16+384-17+347	0,963	DN 28
DJ 248B	DN 28(Lețcani km. 17+310) – Cucuteni -Scoposeni-Horlești - Lungani – Voinești – DJ 248A	17+347 – 33+869	16,522	DC 26B: DN 28(Lețcani km. 17+347) –Cucuteni – Scoposeni-Horlești -Lungani – Voinești – DJ 248A KM. 0+000-16+522

Noul traseu al drumului județean **DJ 248B**, este:

DN 24 – Vânători – Horlești – DJ 282 – Bogonos – DN 28 Lețcani (suprapunere DN 28 km. 16+384– km. 17+347) – Cucuteni - Scoposeni – Horlești - Lungani – Voinești – DJ 248A, KM. 0+000-33+869

Director executiv,
Ing. Ciprian Ovidiu Ciucan



Comp. A.D.P.
Ing. Diaconu Laurențiu

Întocmit,
Ing. Aioanei Mihai



ROMÂNIA
JUDEȚUL IAȘI
CONSILIUL JUDEȚEAN IAȘI



Bulevardul Ștefan cel Mare și Sfânt, nr.69, cod. 700075, Iași
Tel.: 0232 - 235100; Fax: 0232 - 210336; www.icc.ro



Nr. 48604/14.10.2022

REFERAT DE APROBARE


la proiectul de hotărâre privind clasificarea drumului comunal cu indicativul
DC 49: Hadâmbu (DJ 248F) - Schitu Hadâmbu, km 0+000 – 2+870
în drum județean cu indicativul
DJ 248 G: Hadâmbu (DJ 248F) – Schitu Hadâmbu, km 0+000 – 2+870

În conformitate cu prevederile art. 7 din Ordonanța Guvernului nr. 43/1997 privind regimul drumurilor, republicată cu modificările și completările ulterioare, drumurile de interes județean fac parte din proprietatea publică a județului și cuprind drumurile județene care asigură legătura între reședințele de județ cu municipiile, cu orașele, cu reședințele de comună, cu stațiunile balneo-climaterice și turistice, cu porturile și aeroporturile, cu obiectivele importante legate de apărarea țării și cu obiectivele istorice importante.

Clasificarea drumurilor de interes județean, precum și clasificarea ca drum de interes județean a unui drum din categoria drumurilor de interes local se fac prin hotărârea consiliului județean respectiv.

Prin Nota de fundamentare nr. 8278/24.11.2023, transmisă cu adresa nr. 8279/24.11.2023, înregistrată la Consiliul Județean Iași cu nr. 45783/24.11.2023, Direcția Județeană de Administrare a Drumurilor și Podurilor solicită clasificarea tronsonului de drum comunal DC 26 B: DN 28 (Lețcani) – Scopoșeni – Lungani – Voinești – DJ 248A, km 0+000 – 16+522 în drum județean cu indicativul DJ 248 B: DN 28 (Lețcani) – Cucuteni - Scopoșeni – Horlești - Lungani – Voinești – DJ 248A, km 0+000 – 33+869.

Având în vedere cele menționate, propun dezbaterii și aprobării plenului Consiliului Județean Iași Proiectul de Hotărâre privind aprobarea clasificării drumului comunal cu indicativul DC 26 B: DN 28 (Lețcani) – Scopoșeni – Lungani – Voinești – DJ 248A, km 0+000 – 16+522 în drum județean cu indicativul DJ 248 B: DN 28 (Lețcani) – Cucuteni - Scopoșeni – Horlești - Lungani – Voinești – DJ 248A, km 0+000 – 33+869.





ROMÂNIA
JUDEȚUL IAȘI
CONSILIUL JUDEȚEAN IAȘI



Bulevardul Ștefan cel Mare și Sfânt, nr.69, cod. 700075, Iași
Tel.: 0232 - 235100; Fax: 0232 - 210336; www.icc.ro



Nr. 48606/14.12.2023

RAPORT DE SPECIALITATE

la proiectul de hotărâre privind clasificarea drumului comunal cu indicativul
DC 26 B: DN 28 (Lețcani) – Scopoșeni – Lungani – Voinești – DJ 248A, km 0+000 – 16+522
în drum județean cu indicativul
DJ 248 B: DN 28 (Lețcani) – Cucuteni - Scopoșeni – Horlești - Lungani – Voinești – DJ 248A,
km 0+000 – 33+869

În conformitate cu prevederile art. 7 din Ordonanța Guvernului nr. 43/1997 privind regimul drumurilor, republicată cu modificările și completările ulterioare, drumurile de interes județean fac parte din proprietatea publică a județului și cuprind drumurile județene care asigură legătura între reședințele de județ cu municipiile, cu orașele, cu reședințele de comună, cu stațiunile balneo-climaterice și turistice, cu porturile și aeroporturile, cu obiectivele importante legate de apărarea țării și cu obiectivele istorice importante.

Clasificarea drumurilor de interes județean, precum și clasificarea ca drum de interes județean a unui drum din categoria drumurilor de interes local se fac prin hotărârea consiliului județean respectiv.

Prin Hotărârea nr. 83/31.08.2022 Consiliul Local al comunei Lețcani a aprobat trecerea din domeniul public al comunei Lețcani, județul Iași în domeniul public al județului Iași a tronsonului de drum identificat cu indicativul comunal DC 26B: Lețcani – Scopoșeni (intersecție DN 28 – Scopoșeni), în lungime de 7,735 km, în vederea realizării obiectivului de investiții ”Înființarea centurii ușoare de ocolire a Municipiului Iași”.

Prin Hotărârea Consiliului Județean Iași nr. 254/27.07.2022 s-a aprobat trecerea din domeniul public al comunei Lețcani, județul Iași în domeniul public al județului Iași a tronsonului de drum identificat cu indicativul comunal DC 26B: Lețcani – Scopoșeni (intersecție DN 28 – Scopoșeni), în lungime de 7,735 km, în vederea realizării obiectivului de investiții ”Înființarea centurii ușoare de ocolire a Municipiului Iași”.

Prin Hotărârea nr. 97/28.09.2022 Consiliul Local al comunei Horlești a aprobat trecerea din domeniul public al comunei Horlești, județul Iași în domeniul public al județului Iași a tronsonului de drum identificat cu indicativul Drum comunal DC 26B, km 7+080 - 12+355, (fost DJ 248B, km 24+390 – 29+665) în vederea realizării obiectivului de investiții ”Înființarea centurii ușoare de ocolire a Municipiului Iași”.

Prin Hotărârea Consiliului Județean Iași nr. 342/26.09.2022 s-a aprobat trecerea din domeniul public al comunei Horlești, județul Iași în domeniul public al județului Iași a tronsonului de drum identificat cu indicativul Drum comunal DC 26B, km 7+080 - 12+355, (fost DJ 248B, km 24+390 – 29+665) în vederea realizării obiectivului de investiții ”Înființarea centurii ușoare de ocolire a Municipiului Iași”.

Prin Hotărârea nr. 71/28.10.2022 Consiliul Local al comunei Voinești a aprobat trecerea din domeniul public al comunei Voinești, în domeniul public al județului Iași a tronsonului de drum identificat cu indicativul DC 26B: Lungani – (limită comună Voinești) Voinești – DJ 248 A, km 12+355 – 16+559, în lungime de 4,204 km, în vederea realizării obiectivului de investiții ”Înființarea centurii ușoare de ocolire a Municipiului Iași”.

Prin Hotărârea Consiliului Județean Iași nr. 348/26.09.2022 s-a aprobat trecerea din domeniul public al comunei Voinești, în domeniul public al județului Iași a tronsonului de drum identificat cu indicativul DC 26B: Lungani – (limită comună Voinești) Voinești – DJ 248 A, km 12+355 – 16+559, în lungime de 4,204 km, în vederea realizării obiectivului de investiții ”Înființarea centurii ușoare de ocolire a Municipiului Iași”.

Prin Hotărârea Consiliului Județean Iași nr. 341/29.08.2023 s-a aprobat însușirea în domeniul public al județului Iași și administrarea Consiliului Județean Iași a 3 tronsoane de drum situate pe raza comunelor Horlești, Lețcani și Voinești din județul Iași în vederea realizării obiectivului de investiții ”Înființarea centurii ușoare de ocolire a Municipiului Iași”.


Prin Nota de fundamentare nr. 8278/24.11.2023, transmisă cu adresa nr. 8279/24.11.2023, înregistrată la Consiliul Județean Iași cu nr. 45783/24.11.2023, Direcția Județeană de Administrare a Drumurilor și Podurilor solicită clasificarea tronsonului de drum comunal DC 26 B: DN 28 (Lețcani) – Scopoșeni – Lungani – Voinești – DJ 248A, km 0+000 – 16+522 în drum județean cu indicativul DJ 248 B: DN 28 (Lețcani) – Cucuteni - Scopoșeni – Horlești - Lungani – Voinești – DJ 248A, km 0+000 – 33+869.

Având în vedere cele menționate, propunem aprobarea clasificării drumului comunal cu indicativul DC 26 B: DN 28 (Lețcani) – Scopoșeni – Lungani – Voinești – DJ 248A, km 0+000 – 16+522 în drum județean cu indicativul DJ 248 B: DN 28 (Lețcani) – Cucuteni - Scopoșeni – Horlești - Lungani – Voinești – DJ 248A, km 0+000 – 33+869.


**ADMINISTRATOR PUBLIC AL
JUDEȚULUI IAȘI**
Stefan-Andrei Cazacu



DIRECTOR EXECUTIV
Îmi asum în totalitate responsabilitatea corectitudinii
și legalității în solidar cu întocmitorul înscrisului
Gînju Iogen



Document creat la Direcția Tehnică și Investiții
Îmi asum responsabilitatea pentru fundamentarea, corectitudinea,
legalitatea întocmirii acestui înscris oficial
Gabriela GHEORGHITA





2023 11 24
45783

ROMÂNIA
JUDEȚUL IAȘI
CONSILIUL JUDEȚEAN I



871
[Signature]

DIRECȚIA JUDEȚEANĂ DE ADMINISTRARE A DRUMURILOR ȘI PODURILOR IAȘI

B-dul Ștefan cel Mare și Sfânt, nr.13, IAȘI Tel.: 0232 - 255961; Fax: 0232 - 255960;

Nr. 8279 / 24.11.2023

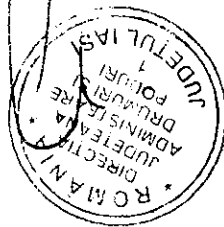
CĂTRE,

CONSILIUL JUDEȚEAN IAȘI
În atenția d-lui Președinte

Vă înaintăm alăturat următoarele documente, în vederea analizei și supunerii dezbaterii plenului Consiliului Județean Iași:

- NOTĂ DE FUNDAMENTARE nr. 8278 / 24.11.2023 privind clasificarea unor drumuri comunale în drumuri județene și schimbarea de indicativ a unor tronsoane de drum județean în vederea implementării proiectului "Înființarea centurii ușoare de ocolire a Municipiului Iași".

DIRECTOR EXECUTIV
Ing. Ciprian Ovidiu Ciucan



Comp. A.D.P.
Ing. Diaconu Laurențiu

[Signature]
Întocmit,
Ing. Aioanei Mihai

[Signature]

[Signature]
27.11.2023



ROMÂNIA
JUDEȚUL IAȘI
CONSILIUL JUDEȚEAN IAȘI



DIRECTIA JUDETEANA DE ADMINISTRARE A DRUMURILOR SI PODURILOR IAȘI

Bulevardul Ștefan cel Mare și Sfânt, nr.13, Iași Tel.: 0232 - 255961; Fax: 0232 - 255960;
e-mail: contact@djadp.ro

Nr. 8278 / 24.11.2023

De acord să se supună dezbaterii
Plenului Consiliului Județean Iași



NOTA DE FUNDAMENTARE

privind clasificarea următoarele drumuri comunale în drumuri județene în vedere implementării proiectului "Înființarea centurii ușoare de ocolire a Municipiului Iași"

Având în vedere:

- Studiul de fezabilitate aferent obiectivului de investiții **Înființarea centurii ușoare de ocolire a Municipiului Iași**;
- Contractul de finanțare nr. 1.1.152/ cod SMIS 2014+145313, încheiat de Consiliul Județean Iași, pentru proiectul **Sprrijin la nivelul Regiunii Nord Est pentru pregătirea de proiecte finanțate în perioada 2014 - 2027 pe domeniile mobilitate urbana, regenerare urbana, centre de agrement/ baze turistice (tabere școlare), infrastructura și servicii publice de turism, inclusive obiective de patrimoniu cu potențial turistic și infrastructura rutiera de interes județean, inclusiv variante ocolitoare și /sau drumuri de legatură**, obiectivul general al proiectului este îmbunătățirea accesibilității și a mobilității populației, bunurilor și serviciilor, în vederea stimulării dezvoltării economice durabile, prin modernizarea a 73,081 kilometri de drumuri județene din județul Iași aflate în proximitatea TEN-T și conectarea a 7 unități administrativ teritoriale urbane și rurale la rețeaua TEN-T.
- Prevederile Ordonanței de Guvern nr. 43 din 28 august 1997 privind regimul drumurilor, republicată și actualizată;
- H.C.L. Lețcani nr. 83/31.08.2022 privind trecerea din domeniul public al comunei Lețcani, în domeniul public al județului Iași, a tronsonului de drum identificat cu indicativul DC 26B Lețcani(intersecție DN 28) – Scopoșeni, în lungime de 7,735 km, în vederea realizării obiectivului investiții "Înființarea centurii ușoare de ocolire a Municipiului Iași";
- H.C.J. Iași nr. 254/27.07.2022 , privind aprobarea solicitării de trecere din domeniul public al comunei Lețcani în domeniul public al județului Iași a tronsonului de drum identificat cu DC 26B Lețcani – Scopoșeni (intersecție DN 28-Scopoșeni), în lungime de 7,735 km, în vederea realizării obiectivului investiții "Înființarea centurii ușoare de ocolire a Municipiului Iași";
- H.C.L. Horlești nr. 97/28.09.2022 privind trecerea din domeniul public al comunei Horlești, în domeniul public al județului Iași, a tronsonului de drum identificat cu indicativul DC 26B, km. 7+080-12+355 (fost DJ 248B, km. 24+390-29+665), în vederea realizării obiectivului investiții "Înființarea centurii ușoare de ocolire a Municipiului Iași";

- H.C.J. Iași nr. 342/26.09.2022, privind aprobarea solicitării de trecere din domeniul public al comunei Horlești în domeniul public al județului Iași a tronsonului de drum identificat cu DC 26B km. 7+080-12+355 (fost DJ 248B, km. 24+390-29+665), în vederea realizării obiectivului investiției "Înființarea centurii ușoare de ocolire a Municipiului Iași";
- H.C.L. Voinești nr. 71/28.10.2022 privind trecerea din domeniul public al comunei Voinești, în domeniul public al județului Iași, a tronsonului de drum identificat cu indicativul DC 26B Lungani(limita comunei Voinești) – Voinești – DJ 248A, km. 12+355-16+559, în lungime de 4,204 km, în vederea realizării obiectivului investiției "Înființarea centurii ușoare de ocolire a Municipiului Iași";
- H.C.J. Iași nr. 348/26.09.2022, privind aprobarea solicitării de trecere din domeniul public al comunei Voinești, în domeniul public al județului Iași a tronsonului de drum identificat cu DC 26B Lungani(limita comunei Voinești) – Voinești – DJ 248A, km. 12+355-16+559, în lungime de 4,204 km, în vederea realizării obiectivului investiției "Înființarea centurii ușoare de ocolire a Municipiului Iași";
- H.C.J. Iași nr. 254/27.07.2022, H.C.J. Iași nr. 342/26.09.2022 și H.C.J. Iași nr. 348/26.09.2022, completate prin H.C.J. Iași nr. 341/29.08.2023;
- H.C.L. Bârnova nr. 107/12.08.2022 privind trecerea din domeniul public al comunei Bârnova, în domeniul public al județului Iași, a unui număr de 3 tronsoane de drum comunal în lungime de 2,132 km, în vederea realizării obiectivului investiției "Înființarea centurii ușoare de ocolire a Municipiului Iași", după cum urmează:
 - 1.1 - tronson din Str. Traian Vuia, cu o lungime 1,245 km (intersecție DJ 247A cu Str. Sf. Apostol Petru) este situată în Pietrăria, parcela 2819- tarla 48, parcela 309-tarla 7, parcela 565- tarla 18,
 - 1.2 - 2 tronsoane din Str. Sf. Apostol Petru (intersecție Str. Traian Vuia – DJ 248D) , intersecție Str. Schit Tărăța – DN 24)- situate în Pietrăria parcela 3270-tarla 53, parcela 683-tarla 21, cu o lungime de 0,887 km;
- H.C.J. Iași nr. 402/25.10.2022 privind însușirea în inventarul domeniului public al județului Iași și administrarea Consiliului Județean Iași a 3 tronsoane de drum în lungime totală de 2,132 km, în vederea realizării obiectivului investiției "Înființarea centurii ușoare de ocolire a Municipiului Iași";
- H.C.L. Bârnova nr. 88/25.08.2023, privind trecerea din domeniul public al comunei Bârnova, în domeniul public al județului Iași, a tronsonului de drum cuprins între DJ 248D(intersecție Str. Dafina Doamna) – Cercu – intersecție DJ 247A, în lungime de 1,650 km;
- H.C.J. Iași nr. 340/29.08.2023, completată prin H.C.J. Iași nr. 373/27.09.2023, privind aprobarea solicitării de trecere din domeniul public al comunei Bârnova în domeniul public al Județului Iași a tronsonului de drum inter. Str. Dafina Doamna – Cercu – intersecție DJ 247A, în lungime de 1,650 km, parte din numărul cadastral 71570;
- H.C.J. Iași nr. 217/24.05.2023, privind declasificarea tronsonului de drum județean DJ 248D: intravilan Bârnova, km. 8+110-8+510, și un indicativ nou la tronsonul de drum județean cuprins între Păun(DN 24) și Holboca(DJ 249A), respectiv DJ 248H.

Drept urmare a celor expuse, propunem schimbarea de indicativ a unor tronsoane de drum județean și clasificarea următoarelor tronsoane de drumuri comunale care au fost trecute în proprietatea Județului Iași prin cele 5 Hotărâri de Consiliul Local în categoria funcțională de drumuri județene cu următoarele indicative:

1. Drumul comunal DC 26B: DN 28(Lețcani) – Scopoșeni – Lungani – Voinești – DJ 248A, KM. 0+000-16+522, se clasifică în categoria funcțională de drum județean cu indicativul **DJ 248B**: DN 28(Lețcani) – Cucuteni – Scopoșeni – Horlești - Lungani – Voinești – DJ 248A, km. 17+347-33+869, L= 16+522 km.

Noul traseu al drumului județean DJ 248B:

DN 24 – Vânători – Horlești – DJ 282 – Bogonos – DN 28 Lețcani (suprapunere DN 28, km. 16+384 – km. 17+347) - Cucuteni – Scoposeni – Horlești – Lungani – Voinești – DJ 248A, KM. 0+000-33+869

Anexăm:

- H.C.L. Lețcani nr. 83/31.08.2022, H.C.L. Horlești nr. 97/28.09.2022, H.C.L. Voinești nr. 71/28.10.2022
- H.C.J. Iași nr. 254/27.07.2023, nr.342/26.09.2023, nr. 348/26.09.2023, H.C.J. Iași nr. 341/29.08.2023
- Anexa 1 cu date de identificare și pozițiile kilometrice modificate.

2.

- Drumul comunal din intersecție cu DJ 248(Str. Dafina Doamna) – Cercu – intersecție DJ 247A, în lungime 1,650 km, se clasifică în categoria funcțională de drum județean cu indicativul **DJ 248D**, intersecție Str. Dafina Doamna – Cercu – intersecție DJ 247A, KM. 3+990-5+640
- Drumul comunal din intersecție DJ 248D(intersecție DC 30B) – Str. Sf. Apostol Petru (limita U.A.T. Bârnova/limita U.A.T. Municipiul Iași, se clasifică în categoria funcțională de drum județean cu indicativul **DJ 248D**: intersecție DC 30B – limita U.A.T. Bârnova/limita U.A.T. Iași, km. 8+110-8+540,
- Modificare de indicativ drum județean DJ 248H: Păun(DN 24) – Tomești – Holboca(DJ 249A), KM. 0+000-9+170, în drum județean cu indicativul **DJ248D**: Păun(DN 24) – Tomești – Holboca(DJ 249A), km. 10+602-19+888

Noul traseu al drumului județean DJ 248D:

Ciurea(intersecție DJ 248C) – Todirel – Cercu – DJ 247A – Bârnova – Pletrărie – Schit Tărăța – Păun(suprapunere DN 24, km. 9+384 - km. 10+602) – Tomești(suprapunere DN 28, km. 17+483-17+777) – Holboca(DJ 249A), KM. 0+000-19+888

Anexăm:

- H.C.L. Bârnova nr. 107/12.08.2022
- H.C.J. Iași nr. 402/25.10.2022, H.C.J. Iași nr. 217/24.05.2023
- H.C.L. Bârnova nr. 88/25.08.2023
- H.C.J. Iași nr. 340/29.08.2023, nr. 373/27.09.2023
- Anexa 2 cu date de identificare și poziții kilometrice modificate

3. Tronsonul de drum județean DJ 248D: intersecție DJ 248D – (Strada Dafina Doamna) - intersecție DJ 247A, km. 3+990-5+490, în urma reconfigurării noului traseu a DJ 248D, km. 3+990-5+640(prin localitatea Cercu), își schimbă indicativul, în drum județean, cu indicativul DJ 248H: intersecție DJ 248D - Strada Dafina Doamna – intersecție DJ 247A, KM. 0+000-1+500

**Noul traseu al drumului județean DJ 248H:
Intersecție DJ 248D(Loc. Cercu) – Strada Dafina Doamna – DJ 247A(Loc. Bârnova),
km. 0+000-1+500**

Anexăm:

- Anexa 3 cu date de identificare și poziții kilometrice modificate

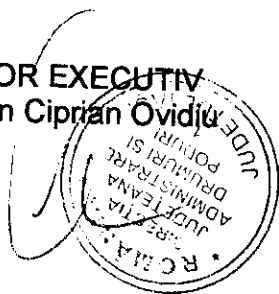
4. Drumul comunal Str. Sf. Apostol Petru(intersecție DJ 248D) – Str. Traian Vuia – DJ 247A, km. 0+000-1+670, se clasifică în categoria funcțională de drum județean cu denumirea Drum de legătură: DJ 248D(Str. Sf. Apostol Petru) – DJ 247A(Str. Traian Vuia), km. 0+000-1+670

**Traseu Drum de legătură (DL): DJ 248D(Str. Sf. Apostol Petru) – DJ 247A(Str. Traian Vuia),
KM. 0+000-1+670**

Anexăm:

- H.C.L. Bârnova nr. 107/12.08.2022
- H.C.J. Iași nr. 402/25.10.2022
- Anexa 4 cu date de identificare și poziții kilometrice.

DIRECTOR EXECUTIV
Ing. Ciucan Ciprian Ovidiu



Compartiment A.D.P.
Ing. Diaconu Laurențiu

Întocmit,
Ing. Aioanei Mihai

ANEXA 1

DATE DE IDENTIFICARE


a drumului comunal DC 26B și trecerea acestuia în categoria drumurilor județene cu indicativul **DJ 248B**

INDICATIV PROPUS	TRASEU	POZITIE KM. ORIGINE DESTINAȚIE	LUNGIME (KM)	PROVINE DIN
DJ 248B	DN 24 – Vânători – Horlești – DJ 282 – Bogonos – DN 28(Lețcani)	0+000 – 16+384	16,384	DJ 248B: DN 24 – Vânători – Horlești – DJ 282 – Bogonos – DN 28(Lețcani km. 16+384)
DJ 248B	Suprapunere DN 28 Localitatea Lețcani	16+384-17+347	0,963	DN 28
DJ 248B	DN 28(Lețcani km. 17+310) – Cucuteni -Scoposeni-Horlești - Lungani – Voinești – DJ 248A	17+347 – 33+869	16,522	DC 26B: DN 28(Lețcani km. 17+347) –Cucuteni – Scoposeni-Horlești -Lungani – Voinești – DJ 248A KM. 0+000-16+522

Noul traseu al drumului județean **DJ 248B**, este:

DN 24 – Vânători – Horlești – DJ 282 – Bogonos – DN 28 Lețcani (suprapunere DN 28 km. 16+384– km. 17+347) – Cucuteni - Scoposeni – Horlești - Lungani – Voinești – DJ 248A, KM. 0+000-33+869

Director executiv,
Ing. Ciprian Ovidiu Ciucan



Comp. A.D.P.
Ing. Diaconu Laurențiu

Întocmit,
Ing. Aioanei Mihai


DATE DE IDENTIFICARE

a drumurilor comunale DC : Str. Sf. Apostol Petru – limita U.A.T. Bârnova(Str. Schit Tarata) (H.C.L. Bârnova nr. 107/12.08.2022, H.C.J. Iași nr. 402/25.10.2022, H.C.J. Iași nr. 217/24.05.2023), DC: Inter. Str. Dafina Doamna – Cercu – DJ 247A (H.C.L. Bârnova nr. 88/25.08.2023, HCJ Iași nr. 340/29.08.2023) și trecerea acestora în categoria drumurilor județene cu indicativul DJ 248D

INDICATIV PROPUS	TRASEU	POZITIE KM. ORIGINE DESTINAȚIE	LUNGIME (KM)	PROVINE DIN
DJ 248D	Ciurea(intersecție DJ 248C) – Todirel – Cercu	0+000 – 3+990	3,990	DJ 248D: Ciurea(inter. DJ 248C) – Todirel – Cercu - Bârnova, km. 0+000-8+110)
DJ 248D	DJ 248D(inter. Str. Dafina Doamna) – Cercu – DJ 247A	3+990 – 5+640	1,650	DC: DJ 248D(Inter.Str. Dafina Doamna) – Cercu – inter. DJ 247A
DJ 248D	Suprapunere DJ 247A	5+640-6+327	0,687	DJ 247A Bârnova (km.4+410-km.3+723)
DJ 248D	DJ 247A – Pietrăria(intersecție DC 30B)	6+327-8+110	1,783	DJ 248D: Ciurea(inter. DJ 248C) – Todirel – Cercu - Bârnova, km. 0+000-8+110)
DJ 248D	Pietrăria(Str. Sf. Apostol Petru) – limita U.A.T. Bârnova/limita U.A.T. Mun. Iași	8+110 – 8+540	0,430	DC: Str. Sf. Apostol Petru – lim. U.A.T. Bârnova(Str. Schit Tărăța)
DJ 248D	Strada Schit Tărăța(limita U.A.T. Bârnova/lim. U.A.T. Mun. Iași) – DN 24	8+540 – 9+384	0,844	Strada Schit Tărăța – DN 24 (tronson in proprietatea si administrarea U.A.T.Iași)
DJ 248D	Suprapunere DN 24	9+384-10+602	1,218	DN 24
DJ 248D	Păun(DN 24) – Tomești(DN 28)	10+602-17+483	6,881	DJ 248H: Păun(DN 24) – Tomești – Holboca(DJ 249A)
DJ 248D	Suprapunere DN 28	17+483-17+777	0,294	DJ 248H: Păun(DN 24) – Tomești – Holboca(DJ 249A)
DJ 248D	Tomești(DN 28) - Holboca(DJ 249A)	17+777-19+888	2,111	DJ 248H: Păun(DN 24) – Tomești – Holboca(DJ 249A)

Noul traseu al drumului județean DJ 248D, este:

Ciurea(intersecție DJ 248C) – Todirel – Cercu – DJ 247A(suprapunere DJ 247A km. 4+410-km. 3+723) – Bârnova – Pietrăria – Schit Tărăța – Păun(suprapunere DN 24, km. 9+384-km. 10+602) – Tomești(suprapunere DN 28 km. 17+483-km.17+777) – Holboca(DJ 249A), KM. 0+000-19+888



Director executiv,
ing. Ciprian Ovidiu Ciucan

Comp. A.D.P.
ing. Diaconu Laurențiu

Întocmit,
Ing. Aioanei Mihai

ANEXA 3

DATE DE IDENTIFICARE


a tronsonului de drum județean DJ 248D: intersecție DJ 248D – (Strada Dafina Doamna) - intersecție DJ 247A, km. 3+990-5+490, își schimbă indicativul, în drum județean cu indicativul **DJ 248H**

INDICATIV PROPUS	TRASEU	POZITIE KM. ORIGINE DESTINAȚIE	LUNGIME (KM)	PROVINE DIN
DJ 248H	Inter. DJ 248D(Loc. Cercu) – Str. Dafina Doamna – inter. DJ 247A(Loc. Bârnova)	0+000 – 1+500	1,500	DJ 248D: Inter. Str. Sf. Mucenic Mina(Loc. Cercu)- Str. Dafina Doamna – inter. DJ 247A(Loc. Bârnova), km. 3+990-5+490

Noul traseu al drumului județean **DJ 248H** este:

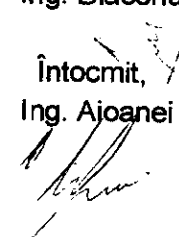
intersecție DJ 248D- Strada Dafina Doamna – intersecție DJ 247A, KM. 0+000-1+500

Director executiv,
Ing. Ciprian Ovidiu Ciucan



Compartiment A.D.P.
Ing. Diaconu Laurențiu

Întocmit,
Ing. Ajoanei Mihai



ANEXA 4

DATE DE IDENTIFICARE


a drumului comunal DC : Str. Sf. Apostol Petru – Str. Traian Vuia – DJ 247A și trecerea acestuia în categoria drumurilor județene cu indicativ **DL (Drum de legătură)**

INDICATIV PROPUS	TRASEU	POZITIE KM. ORIGINE DESTINAȚIE	LUNGIME (KM)	PROVINE DIN
DL	Pietrăria(Str. Sf. Apostol Petru) – Str. Traian Vuia – DJ 247A	0+000 – 1+670	1,670	DC: Str. Sf. Apostol Petru – Str. Traian Vuia

Noul traseu al drumului județean **DL (Drum de legătură)** este:

DJ 248D(Str. Sf. Apostol Petru) – DJ 247A(Str. Traian Vuia), km. 0+000-1+670

Director executiv,
Ing. Clăpăn Ovidiu Ciucan



Comp. A.D.P.
Ing. Diaconu Laurențiu

Întocmit,
Ing. Aioanei Mihai



HOTĂRÂREA

nr. 83 din 31.08.2022

privind aprobarea solicitării de trecere din domeniul public al comunei Lețcani în domeniul public al Județului Iași a tronsonului de drum identificat cu indicația DE 26B Lețcani-Scoposeni (intersecție DN 28-Scoposeni) în lungime de 7,735 km, în vederea realizării obiectivului de investiții „Infințarea centurii ușoare de ocolire a Municipiului Iași”

Analizând temeiurile juridice, respectiv:

- a) art.294 alin.(3) din Ordonanța de urgență a guvernului nr. 57/2019-Codul Administrativ, cu modificările și completările ulterioare;
- b) Ordonanța de Guvern nr. 43/1997 privind regimul drumurilor, republicata, cu modificările și completările ulterioare;
- c) Hotărârea Guvernului nr. 540/2000 privind aprobarea încadrării în categorii funcționale a drumurilor publice și a drumurilor de utilitate privată deschise circulației publice cu modificările și completările ulterioare;
- d) Legii 287/2009 privind Codul Civil, cu modificările și completările ulterioare;

Ținând cont de:

- a) prevederile Legii 52/2003 privind transparența decizională în administrația publică, cu modificările și completările ulterioare;
- b) Hotărârea guvernului nr. 831/2022 pentru aprobarea Normelor metodologice de aplicare a Legii nr.52/2003;
- c) poziția nr.479 din lista cuprinzând inventarul bunurilor care aparțin domeniului public al comunei Lețcani, Secțiunea I Bunuri Imobile, privind Drumul comunal DE 26B declasificat din DJ 248 B pe lungimea de 7,080 km;

Luând act de:

- a) Adresa nr.31663/02.08.2022 a Consiliului Județean Iași, înregistrată la noi sub nr. 8274/03.08.2022, prin care comunică Hotărârea Consiliului Județean Iași nr.254/27.07.2022;
- b) referatul de specialitate nr. 8730/ 18.08.2022 întocmit de administratorul public al comunei;
- c) referatul de aprobare nr. 8816 / 19.08.2022 al inițiatorului de proiect, ca instrument de prezentare și motivare a necesității și oportunității adoptării proiectului de hotărâre;
- d) avizul comisiei de specialitate cu activitate de urbanism și amenajare teritoriu din cadrul consiliului local, nr.33 /2022

În temeiul prevederilor art. 139 alin. (1) și alin. (3) lit. g) coroborat cu art. 196 alin. (1) lit. a) din Ordonanța de urgență a Guvernului nr. 57/2019 privind Codul administrativ, cu modificările și completările ulterioare,

CONSILIUL LOCAL AL COMUNEI LEȚCANI

adoaptă prezenta hotărâre:

Art. 1 - Se aprobă solicitarea Consiliului Județean Iași de trecere din domeniul public al comunei Lețcani în domeniul public al Județului Iași a tronsonului de drum identificat cu Inducativul DC 268 Lețcani-Școpoșeni (Intersecție DN 28-Școpoșeni) în lungime de 7,735 km, în vederea realizării obiectivului de investiții „Înființarea centurii ușoare de ocolire a Municipiului Iași”.

Art.2 Primarul comunei, domnul Turcu Stelian, viceprimarul, administratorul public, compartimentul de administrare a patrimoniului, compartimentul de urbanism și amenajare teritoriu și compartimentul financiar contabil din cadrul Primăriei Lețcani, vor aduce la îndeplinire prevederile prezentei hotărâri.

Art.3 Secretarul general al comunei va înainta câte un exemplar al prezentei hotărâri primarului, viceprimarului, compartimentelor și celorlalte persoane vizate, Consiliului Județean Iași și Instituției Prefectului Județului Iași pentru efectuarea controlului de legalitate, iar un exemplar se va afișa la afișierul local și pe site-ul instituției: Monitorul Oficial Local, la secțiunea dedicată Statutului unității administrativ-teritoriale, subsecțiunea Hotărârile autorității deliberative.



CONTRASEMNEAZĂ PENTRU LEGALITATE:
SECRETARUL GENERAL AL COMUNEI LETCANI,
Vali-Claudia IRIMIȚA

PROCEDURA ADMINISTRATIVĂ OBLIGATORII,
anterioare atestării autenticității Hotărârii Consiliului Local nr. 83 / 31.08.2022

PROCEDURA DE VOT UTILIZATĂ		Vot prin ridicarea mâinii individual	
HOTĂRÂRE CU CARACTER INDIVIDUAL			
0	Hotărâre care se adoptă cu votul: majorității absolute a consilierilor locali în funcție	Voturi necesare	8
1	Numărul consilierilor locali, potrivit legii		15
2	Numărul consilierilor locali în funcție		15
3	Numărul consilierilor locali prezenți la adoptarea hotărârii		15
4	Numărul voturilor „PENTRU”		13
5	Numărul voturilor „ÎMPOTRIVĂ”	Voturile „ABȚINERE” se numără la voturile „ÎMPOTRIVĂ”.	1
6	Numărul voturilor „ABȚINERE”		1
7	Numărul consilierilor locali care absentează motivat		0
8	Numărul consilierilor locali care absentează nemotivat		0
9	Numărul consilierilor locali care nu iau parte la deliberare și la adoptarea hotărârii, neavând drept de vot		0

PROCEDURI ADMINISTRATIVE OBLIGATORII,
 ulterioare adoptării hotărârii consiliului local nr. 83 / 31.08.2022

Nr. crt.	OPERATIUNI EFECTUATE	Data	Semnătura persoanei responsabile să efectueze procedura
0	1	2	3
1	Adoptarea hotărârii	31.08.2022	
2	Comunicarea către primar		
3	Data până la care hotărârea trebuie comunicată prefectului, potrivit legii	13.09.2022	
4	Comunicarea către prefectul județului		
5	Comunicarea către persoanele cărora li se adresează		
6	Devine obligatorie și produce efecte juridice începând cu		



ROMÂNIA
CONSILIUL LOCAL HORLEȘTI
JUDEȚUL IAȘI

HOTĂRÂREA NR.97

privind trecerea din domeniul public al comunei Horlești în domeniul public al Județului Iași a tronsonului de drum identificat cu indicativul Drum comunal DC 26B, km. 7+ 080 – 12 + 355(fost DJ 248B km 24 + 390 – 29 + 665 în vederea realizării obiectivului de investiții „ Înfăptuirea centurii ușoare de ocolire a Municipiului Iași”

Consiliul Local al comunei Horlești, legal constituit, întrunit la lucrările ședinței ordinare din data de 28.09.2022;

Având în vedere:

Adresa Consiliului Județean Iași nr. 39616 din 27.09.2022 și înregistrată la unitatea noastră cu nr. 8415 din 27.09.2022 prin care se solicită aprobarea în plenum Consiliului Local Horlești predarea din domeniul public al comunei Horlești în domeniul public al Județului Iași a tronsonului de drum identificat cu indicativul Drum comunal DC 26B, km. 7+ 080 – 12 + 355(fost DJ 248B km 24 + 390 – 29 + 665) în vederea realizării obiectivului de investiții „ Înfăptuirea centurii ușoare de ocolire a Municipiului Iași”.

- referatul de specialitate înregistrat sub numărul 8421 din 27.09.2022 ale persoanei responsabile cu urbanism și amenajarea teritoriului, prin care se propune trecerea din domeniul public al comunei Horlești în domeniul public al Județului Iași a tronsonului de drum identificat cu indicativul Drum comunal DC 26B, km. 7+ 080 - - 12 + 355(fost DJ 248B km 24 + 390 – 29 + 665) în vederea realizării obiectivului de investiții „ Înfăptuirea centurii ușoare de ocolire a Municipiului Iași”;

expunerea de motive a primarului comunei Horlești domnul Cadar Mihai înregistrată sub nr. 8422 din 27.09.2022 cu privire la predarea din domeniul public al comunei Horlești în domeniul public al Județului Iași a tronsonului de drum identificat cu indicativul Drum comunal DC 26B. km. 7+ 080 – 12 + 355(fost DJ 248B km 24 + 390 - 29 + 665);

Proiectul de hotărâre întocmit de către Primarul comunei Horlești, județul Iași, domnul Mihai Cadar, în temeiul dispozițiilor art.136 alin. (1) și 2 din Ordonanța de Urgență a Guvernului nr. 57 din 03.07.2019 privind Codul administrative, cu modificările și completările ulterioare;

avizul favorabil al comisiei de specialitate –Comisia economico- financiară,juridică și de disciplină, administrarea domeniului public, a domeniului privat al comunei pentru proiectul de hotărâre mai sus menționat, avize emise în temeiul prevederilor art. 136 alin. (3). lit. „b”, alin.6 din Ordonanța de Urgență a Guvernului nr. 57 din 03.07.2019 privind Codul administrativ înregistrat cu nr. 8441 din 28.09.2022;

avizul favorabil al comisiei de specialitate –Comisia social- culturală,culte, învățământ, sănătate familie, muncă, protecție socială și protecție copii ,pentru proiectul de hotărâre mai sus menționat, avize emise în temeiul prevederilor art. 136 alin. (3). lit. „b”, alin.6 din Ordonanța de Urgență a Guvernului nr. 57 din 03.07.2019 privind Codul administrativ înregistrat cu nr. 8442 din 28.09.2022;

avizul favorabil al comisiei de specialitate - Comisia- agricultură, amenajarea teritoriului și urbanism, protecția mediului și turism, pentru proiectul de hotărâre mai sus menționat, avize emise în temeiul prevederilor art. 136 alin. (3). lit. „b”. alin.6 din Ordonanța de Urgență a Guvernului nr. 57 din 03.07.2019 privind Codul administrativ înregistrat cu nr. 8443 din 28.09.2022;

avizul favorabil cu privire la legalitatea adoptării prezentei hotărâri al secretarului general al comunei prin contrasemnarea acestuia în temeiul prevederilor art 136, alin.9 din Ordonanța de Urgență a Guvernului nr. 57 din 03.07.2019 privind Codul administrativ, cu modificările și completările ulterioare;

În conformitate cu:

Prevederilor art.294, alin. (3) , alin.(4) alin.(5) și alin.(6) din Ordonanța de Urgență a Guvernului nr. 57 din 03.07.2019 privind Codul administrative. cu modificările și completările ulterioare;

Prevederile Legii nr. 98/2016 privind achizițiile publice, republicată cu modificările și completările ulterioare;

Prevederile art. 136 alin. (1), (2) și (4) din Constituția României, republicată cu modificările și completările ulterioare;

Prevederile art. 136, alin.1, alin. 2 și alin.4 din Legea nr. 287/2009 privind Codul civil, republicată, cu modificările ulterioare;

prevederile Legii nr. 24/2000 privind normele de tehnică legislativă pentru elaborarea actelor normative, republicată cu modificările și completările ulterioare;

prevederile Legii nr. 52/2003 privind transparența decizională în administrația publică republicată cu modificată și completările ulterioare

În temeiul prevederilor art. 196, alin. 1, lit."a", din Ordonanța de Urgență a Guvernului nr. 57 din 03.07.2019 privind Codul administrative, cu modificările și completările ulterioare;

HOTĂRÂSTE

Art.1. Se aprobă trecerea din domeniul public al comunei Horlești în domeniul public al Județului Iași a tronsonului de drum identificat cu indicativul Drum comunal DC 26B, km. 7+ 080 – 12 + 355 (fost DJ 248B km 24 + 390 - 29 + 665) în vederea realizării obiectivului de investiții

„ Înfiiintarea centurii usoare de ocolire a Municipiului Iași”;

Art. 2. Tronsonul de drum mai sus menționat se declară din bun de interes public local în bun de interes public județean.

Art. 3. Prevederile prezentei hotărâri vor fi duse la îndeplinire de către Primarul comunei Horlești împreună cu executivul.

Art.4. Prezenta hotărâre se comunică Instituției Prefectului-județul Iași, pentru control și legalitate, Primarului comunei Horlești. Consiliului Județean Iași se aduce la cunoștința publicului prin afișare la afișierul instituției ,pe site-ul primăriei și Monitorul Oficial Local.

Data: 28.09.2022

PREȘEDINTE DE ȘEDINȚĂ
Consilier local JIPU GHFORGHIE

Contrasemnat,
Magdici Adriana, secretar

Adoptată în ședința din data de 28.09.2022 cu un număr de __13__ voturi pentru_0_ împotriva _ 0_ abțineri din numărul de __13__ consilieri prezenți din numărul total de 13 consilieri în funcție .

Nr.97

Vizat,
PRIMAR,
Mihai CADARVIZAT
PRESEDINTE
Costel ALEXE**Proces Verbal Predare - Primire**
a tronsonului de drum identificat cu indicativul DC 26B km 7+080 - 12+355
(fost DJ 248B km 24+390 - 29+665)**În conformitate cu:**

- Hotărârea Consiliului Local al comunei Horlești nr.97/28.09.2022, prin care s-a aprobat trecerea din domeniul public al comunei Horlești în domeniul public al Județului Iași a tronsonului de drum identificat cu indicativul DC 26B, km 7+080 - 12+355 (fost DJ 248B km 24+390 - 29+665), în vederea realizării obiectivului de investiții „Înființarea centurii ușoare de ocolire a Municipiului Iași”
- Hotărârea Consiliului Județean Iași nr.342/26.09.2022 privind aprobarea solicitării de trecere din domeniul public al comunei Horlești în domeniul public al Județului Iași a tronsonului de drum identificat cu indicativul DC 26B, km 7+080 - 12+355 (fost DJ 248B km 24+390 - 29+665) în vederea realizării obiectivului de investiții „Înființarea centurii ușoare de ocolire a Municipiului Iași”
- Dispoziția nr.217 din 04.11.2022 modificată și completată cu Dispoziția nr. 69 din 07.02.2023

Se încheie prezentul proces-verbal de predare primire între:

- UAT COMUNA HORLEȘTI-JUDEȚUL IAȘI**, cu sediul în comuna Horlești, Strada Principală, nr.67, județul Iași, cod poștal 707260, reprezentată prin Dispoziția nr.217/04.11.2022, modificată și completată cu Dispoziția nr. 69 din 07.02.2023 a Primarului Comunei Horlești, în calitate de predător,
și
JUDEȚUL IAȘI-CONSILIUL JUDEȚEAN IAȘI, cu sediul în Iași, B-dul.Ștefan cel Mare și Sfânt, nr.69, reprezentat de Comisia numită prin Dispoziția nr.349/08.07.2021 a Președintelui Consiliului Județean Iași, în calitate de primitor.


Se procedează:

-Primii, la predare a a tronsonului de drum identificat cu indicativul DC 26B, km 7+080 - 12+355 (fost DJ 248B km 24+390 - 29+665). Valoare de inventar a bunului imobil privind drumul comunal este de **6.112.177,90 lei**.

-Secunzii, la primirea acestuia.

Prezentul proces verbal de predare primire s-a încheiat în 2 exemplare, câte unul pentru fiecare parte.

Am predat,
COMUNA HORLEȘTIPreședinte:
Primar, Mihai CADARMembru:
Viceprimar, Costel TIMOFTEMembru cooptat:
Specialist construcții drumuri
Ing. Romeo STOICAAm primit,
CONSILIUL JUDEȚEAN IAȘIPreședinte:
Director executiv: Iogen GÎNJU - Direcția
Tehnică și Investiții :Membru:
Cristina Florentina- COCA - Direcția Tehnică și
Investiții, Biroul Gestionarea PatrimoniuluiMembru:
Oana Maria Mistreanu-Direcția Economică,
Serviciul Finaciar Contabil



ROMÂNIA
CONSILIUL LOCAL AL COMUNEI VOINEȘTI
JUDEȚUL IAȘI



Comuna Voinești, RO - 707600, Județul Iași, ROMÂNIA;
Tel.: (004) 0232 - 294755; Tel / Fax: (004) 0232 - 294755;
COD FISCAL 4540208; Email: contact@primariavoinesti-iasi.ro

HOTARAREA NR.71 /28.10.2022

privind trecerea din domeniul public al comunei Voinești în domeniul public al Județului Iași a tronsonului de drum identificat cu indicativul DC 26 B Lungani (limita comunei Voinești) Voinești- DJ 248A, km 12+355- 16+559, în lungime de 4,204 km, în vederea realizării obiectivului de investiții „Înființarea centurii usoare de ocolire a Municipiului Iași”

Consiliul Local al comunei Voinești întrunit în ședința ordinară în data de 28.10.2022,

- Având în vedere:
- Nota de fundamentare nr.353/18.10.2022, prezentată și susținută de primarul comunei Voinești domnul Dobreanu Gheorghe, inițiatorul proiectului de hotărâre înregistrat cu nr.354/18.10.2022
 - Raportul compartimentului Achiziții Publice, Contracte, Licitații și Integrare Europeană înreg.nr.352/18.10.2022
 - Referatele Comisiilor de specialitate ale Consiliului Local nr. 373,374,375/27.10.2022
 - Adresa Consiliului Județean Iași,
 - Hotărârea Consiliului Județean Iași nr.234/13.08.2020 și Hotărârea Consiliului Județean Iași nr.5/11.01.2021 privind realizarea obiectivului de investiții, „Înființarea centurii usoare de ocolire a Municipiului Iași”
 - Hotărârea Consiliului Județean Iași nr.348/26.09.2022 privind aprobarea solicitării de trecere din domeniul public al comunei Voinești în domeniul public al Județului Iași a tronsonului de drum identificat cu indicativul DC 26 B Lungani (limita comunei Voinești) Voinești- DJ 248A, km 12+355- 16+559, în lungime de 4,204 km, în vederea realizării obiectivului de investiții „Înființarea centurii usoare de ocolire a Municipiului Iași”
 - Constituția României, art.136, alin.1, 2 și 4,
 - Legea nr.287/2009 privind Codul Civil,
 - Prevederile art.294 din Ordonanța de Urgență nr.57/2019 privind Codul Administrativ,
 - Legea nr.52/2003 privind transparenta decizională în administrația publică.
- În temeiul dispozițiilor art. 196 alin. (1) lit. a) din OUG nr.57/2019 privind Codul administrativ,

HOTĂRĂȘTE :

Art.1 (1) Se aproba trecerea din domeniul public al comunei Voinești în domeniul public al Județului Iași a tronsonului de drum identificat cu indicativul DC 26 B Lungani (limita comunei Voinești) Voinești- DJ 248A, km 12+355- 16+559, în lungime de 4.204 km, în vederea realizării obiectivului de investiții „Înființarea centurii usoare de ocolire a Municipiului Iași”

(2) Tronsonul de drum sus menționat este bun de interes public județean.


Art.2 Predarea-preluarea imobilului prevazut la art.1 se va face prin Protocol de predare-preluare incheiat intre partile interesate.

Art.3 Se mandateaza Primarul comunci Voinesci sa semneze in numele si pentru comuna Voinesci, toate actele intocmite in baza prevederilor prezentei hotarari.

Art.4 Cu punerea in aplicare a prevederilor prezentei hotarari se incredinteaza Primarul comunei Voinesci ,prin aparatul de specialitate al primarului.

Art.5 Prezenta hotarare se comunica: Primarului comunei Voinesci, Institutiei Prefectului judetului Iasi pentru controlul de legalitate. Consiliului Judetean Iasi, si se aduce la cunostinta publica prin afisare pe pagina de internet a institutiei.

Presedinte de sedinta
IVASCU VASILE



Contrasemneaza de legalitate
Secretar general U.A.T.
TIMOFTE LIVIU

PROCEDURI OBLIGATORII ULTERIOARE ADOPTARII H.C.L. NR.71/28.10.2022			
Nr. Crt.	Operatiuni efectuate	Data	Semnatura persoanei responsabile sa efectueze procedura
1.	Adoptarea hotararii s-a facut cu majoritatea de 13 voturi,, pentru"		Secretar general U.A.T. -
2.	Comunicarea catre primar		Secretar general U.A.T.-
3.	Comunicarea catre prefectul judetului		Secretar general U.A.T. -
4.	Aducerea la cunostinta publica		Secretar general U.A.T. -
5.	Comunicarea, numai in cazul celei cu caracter individual		Secretar general U.A.T. -
6.	Hotararea devine obligatorie sau produce efecte juridice, dupa caz		Secretar general U.A.T. -

COMUNA VOINEȘTI
Nr. 25896/18.XI.2022



JUDEȚUL IAȘI
CONSILIUL JUDEȚEAN IAȘI
Nr. 25896/18.XI.2022



Proces Verbal Predare - Primire
a tronsonului de drum DC 26B Lungani - (limita comunei Voinești) Voinești - DJ 248A,
km 12+355 - 16+559, în lungime de 4,204 km

În conformitate cu:

- Hotărârea Consiliului Local al comunei Voinești nr.71/28.10.2022, prin care s-a aprobat trecerea din domeniul public al comunei Voinești în domeniul public al Județului Iași a tronsonului de drum identificat cu indicativul DC 26B Lungani - (limita comunei Voinești) Voinești - DJ 248A, km 12+355 - 16+559, în lungime de 4,204 km, în vederea realizării obiectivului de investiții „Înființarea centurii ușoare de ocolire a Municipiului Iași”
- Hotărârea Consiliului Județean Iași nr.348/26.09.2022 privind aprobarea solicitării de trecere din domeniul public al comunei Voinești în domeniul public al Județului Iași a tronsonului de drum identificat cu indicativul DC 26B Lungani - (limita comunei Voinești) Voinești - DJ 248A, km 12+355 - 16+559, în lungime de 4,204 km, în vederea realizării obiectivului de investiții „Înființarea centurii ușoare de ocolire a Municipiului Iași”.

Se încheie prezentul proces-verbal de predare primire între:

UAT COMUNA VOINEȘTI-JUDEȚUL IAȘI, cu sediul în comuna Voinești, județul Iași, cod poștal 707600, reprezentat de Comisia numită prin Dispoziția nr.558/04.11.2022 a primarului Comunei Voinești, în calitate de predător,

și

JUDEȚUL IAȘI-CONSILIUL JUDEȚEAN IAȘI, cu sediul în Iași, B-dul Ștefan cel Mare și Sfânt, nr.69, reprezentat de Comisia numită prin Dispoziția nr.349/08.07.2021 a Președintelui Consiliului Județean Iași, în calitate de primitor.

Se procedează:

-Primii, la predarea tronsonului de drum identificat cu indicativul DC 26B Lungani - (limita comunei Voinești) Voinești - DJ 248A, km 12+355 - 16+559, în lungime de 4,204 km. Valoare de Inventar a bunului imobil privind drumul comunal este de 4.934.215,31 lei.

-Secunzii, la primirea acestuia.

Prezentul proces verbal de predare primire s-a încheiat în 2 exemplare, câte unul pentru fiecare parte.

Am predat,
COMUNA VOINEȘTI

Președinte:
Inspector superior, Herghelegiu Gica

Secretar :
Inspector superior, Cristian Liviu RUSU

Membru:
Inspector Principal ,
Doru-Emanuel ARVINTE

Membru:
Consilier al Primarului ,
Georgel BUSUIOC

Membru:
Șef S.V.S.U , Vasile DOBREANU

Am primit,
CONSILIUL JUDEȚEAN IAȘI

Președinte:
Director executiv: Iogen GÎNJU- Direcția
Tehnică și Investiții :

Membru:
Cristina Florentina- COCA - Direcția Tehnică și
Investiții, Biroul Gestionarea Patrimoniului

Membru:
Dorina Bobeică - Direcția Economică, Serviciul
Finaciar Contabil



HOTĂRÂREA nr. 254

privind aprobarea solicitării de trecere din domeniul public al comunei Lețcani în domeniul public al Județului Iași a tronsonului de drum identificat cu indicativul DC 26B Lețcani-Scopoșeni (intersecție DN 28-Scopoșeni) în lungime de 7,735 km, în vederea realizării obiectivului de investiții „Înființarea centurii ușoare de ocolire a Municipiului Iași”

Consiliul Județean Iași;

Având în vedere:

- a) Referatul de aprobare prezentat de către Președintele Consiliului Județean Iași, în calitatea sa de inițiator, înregistrat sub nr. 29732/20.07.2022;
- b) Raportul de specialitate nr. 29719/20.07.2022, emis de Direcția Tehnică și Investiții, Biroul Gestionarea Patrimoniului din cadrul Consiliului Județean Iași;
- c) Adresa nr. 28851/14.07.2022 a Direcției de Proiecte și Dezvoltare Durabilă;
- d) Hotărârea Consiliului Județean Iași nr. 234/13.08.2020 și Hotărârea Consiliului Județean Iași nr. 5/11.01.2021 privind realizarea obiectivului de investiții „Înființarea centurii ușoare de ocolire a Municipiului Iași”;
- e) Legea nr.287/2009 privind Cod Civil;
- f) Legea nr. 52/2003 privind transparența decizională în administrația publică;
- g) Legea nr.24/2000 privind normele de tehnică legislativă pentru elaborarea actelor normative.
- h) Constituția României art. 136, alin. 1, 2 și 4;
- i) Prevederile art.294 din Ordonanța de Urgență a Guvernului nr. 57/2019 privind Codul administrativ cu modificările și completările ulterioare;
- j) Avizele comisiilor de specialitate ale Consiliului Județean Iași din data de 26 iulie 2022;
- k) Votul exprimat de către consilierii județeni și Președintele Consiliului Județean Iași în cadrul ședinței ordinare a Consiliului Județean Iași din data de 27 iulie 2022 și consemnat în procesul-verbal al acesteia, respectiv 34 voturi “Pentru”;

În temeiul art. 173 și art. 196 alin. (1) lit. a) din Ordonanța de Urgență a Guvernului nr. 57 din 3 iulie 2019 privind Codul administrativ, cu modificările și completările ulterioare;

HOTĂRĂȘTE:

Art. 1. (1) Se aprobă solicitarea de trecere din domeniul public al comunei Lețcani în domeniul public al Județului Iași a tronsonului de drum identificat cu indicativul DC 26B Lețcani-Scopoșeni (intersecție DN 28-Scopoșeni) în lungime de 7.735 km, în vederea realizării obiectivului de investiții „Înființarea centurii ușoare de ocolire a Municipiului Iași”.

(2) Tronsonul de drum mai sus menționat se declară bun de interes public județean.

Art. 2. Prevederile prezentei Hotărâri vor fi duse la îndeplinire de Direcția Tehnică și Investiții – Biroul Gestionarea Patrimoniului.

Art. 3. (1) Prezenta Hotărâre va fi comunicată în copie către:

- a) Instituția Prefectului Județului Iași,
- b) Consiliul Local al comunei Lețcani,
- c) Direcția Juridică, Direcției Tehnică și Investiții - Biroul Gestionarea Patrimoniului din cadrul Consiliului Județean Iași;

(2) Aducerea la cunoștință publică a prevederilor prezentei Hotărâri va fi asigurată de către compartimentele de specialitate din cadrul Consiliului Județean Iași cu atribuții în acest sens.

Data astăzi: 27 iulie 2022

PREȘEDINTE,
Costeț Alexe

CONTRASEMNEAZĂ,
SECRETAR GENERAL AL JUDEȚULUI,
Lăcrămioara Vernică-Dăscălescu



HOTĂRÂREA nr. 342

privind aprobarea solicitării de trecere din domeniul public al comunei Horlești în domeniul public al Județului Iași a tronsonului de drum identificat cu indicativul DC 26B km7+080 – 12+355 (fost DJ 248B km 24+390 – 29+665) în vederea realizării obiectivului de investiții „Înființarea centurii ușoare de ocolire a Municipiului Iași”

Consiliul Județean Iași,

Având în vedere:

- Referatul de aprobare prezentat de către Președintele Consiliului Județean Iași, în calitate sa de inițiator, înregistrat sub nr. 37595/14.09.2022;
- Raportul de specialitate nr. 37595/14.09.2022, emis de Direcția Tehnică și Investiții, Biroul Gestionarea Patrimoniului din cadrul Consiliului Județean Iași;
- Hotărârea Consiliului Județean Iași nr. 234/13.08.2020 și Hotărârea Consiliului Județean Iași nr. 5/11.01.2021 privind realizarea obiectivului de investiții „Înființarea centurii ușoare de ocolire a Municipiului Iași”;
- Hotărârea Consiliului Județean Iași nr. 255/27.07.2022 privind aprobarea solicitării de trecere din domeniul public al comunei Horlești în domeniul public al Județului Iași a tronsonului de drum identificat cu indicativul DC Scoposeni- intersecție DJ 248A (intersecție DC 26B-Bogdănești- intersecție DJ 248A) în lungime de 5.485 km, în vederea realizării obiectivului de investiții „Înființarea centurii ușoare de ocolire a Municipiului Iași”;
- Adresa nr. 7686/24.08.2022 a Primăriei Comunei Horlești referitoare la propunerea schimbării tronsonului de drum;
- Adresa nr. 36120/05.09.2022 a Direcției de Proiecte și Dezvoltare Durabilă;
- Legea nr. 287/2009 privind Cod Civil;
- Legea nr. 52/2003 privind transparența decizională în administrația publică;
- Legea nr. 24/2000 privind normele de tehnică legislativă pentru elaborarea actelor normative, cu modificările și completările ulterioare;
- Constituția României art. 136, alin. (1), (2) și (4);
- Prevederile art. 294 din Ordonanța de Urgență a Guvernului nr. 57/2019 privind Codul administrative, cu modificările și completările ulterioare;

- Avizele comisiilor de specialitate ale Consiliului Județean Iași din data de 23 septembrie 2022;

- Votul exprimat de către consilierii județeni și Președintele Consiliului Județean Iași în cadrul ședinței ordinare a Consiliului Județean Iași din data de 26 septembrie 2022 și consemnat în procesul-verbal al acesteia, respectiv 33 voturi "Pentru";

În temeiul art. 173 și art. 196 alin. (1) lit. a) din Ordonanța de Urgență a Guvernului nr. 57 din 3 iulie 2019 privind Codul administrativ, cu modificările și completările ulterioare:

HOTĂRĂȘTE

Art. 1. (1) Se aprobă solicitarea de trecere din domeniul public al comunei Horlești în domeniul public al Județului Iași a tronsonului de drum identificat cu indicativul DC 26B km7+080 – 12+355 (fost DJ 248B km 24+390 – 29+665) în vederea realizării obiectivului de investiții „Înființarea centurii ușoare de ocolire a Municipiului Iași”

(2) Tronsonul de drum mai sus menționat se declară din bun de interes public local în bun de interes public județean.

(3) Începând cu data prezentei se revocă Hotărârea Consiliului Județean Iași nr. 255/27.07.2022.

Art. 2. Prevederile prezentei Hotărâri vor fi duse la îndeplinire de Direcția Tehnică și Investiții – Biroul Gestionarea Patrimoniului.

Art. 3. (1) Prezenta Hotărâre va fi comunicată în copie către:

- a) Instituția Prefectului Județului Iași,
- b) Consiliul Local al comunei Horlești,
- c) Direcția Juridică, Direcția Tehnică și Investiții - Biroul Gestionarea Patrimoniului din cadrul Consiliului Județean Iași.

(2) Aducerea la cunoștință publică a prevederilor prezentei Hotărâri va fi asigurată de către compartimentele de specialitate din cadrul Consiliului Județean Iași cu atribuții în acest sens.

Data astăzi: 26 septembrie 2022

PREȘEDINTE,
Costel Alexe

CONTRASEMNEAZĂ,
SECRETAR GENERAL AL JUDEȚULUI,
Lăcrămioara Vernică-Dăscălescu



HOTĂRÂREA nr. 341

privind însușirea în inventarul domeniului public al județului Iași și administrarea Consiliului Județean Iași a 3 tronsoane de drum situate pe raza comunelor Horlești, Lețcani și Voinești din Județul Iași în vederea realizării obiectivului de investiții „Înfățișarea centurii ușoare de ocolire a Municipiului Iași”

Consiliul Județean Iași,

Având în vedere:

- Referatul de aprobare prezentat de către Președintele Consiliului Județean Iași, în calitatea sa de inițiator, înregistrat sub nr. 33002/22.08.2023;
- Raportul de specialitate nr. 33006/22.08.20213 emis de Direcția Tehnică și Investiții - Biroul Gestionarea Patrimoniului din cadrul Consiliului Județean Iași;
- Hotărârea Consiliului Județean Iași nr. 342/26.09.2022 privind aprobarea solicitării de trecere din domeniul public al comunei Horlești în domeniul public al Județului Iași a tronsonului de drum identificat cu indicativul DC 26B km 7+080-12+355 (fost DJ 248B km 24+390-29+665) în vederea realizării obiectivului de investiții „Înfățișarea centurii ușoare de ocolire a Municipiului Iași”;
- Hotărârea Consiliului Local al comunei Horlești nr. 97/28.09.2022;
- Procesul verbal de predare-primire înregistrat sub nr. 2692/07.02.2023 și nr. 6586/15.02.2023, încheiat între cele două părți;
- Hotărârea Consiliului Județean Iași nr. 254/27.07.2022 privind aprobarea solicitării de trecere din domeniul public al comunei Lețcani în domeniul public al Județului Iași a tronsonului de drum identificat cu indicativul DC 26B Lețcani-Scopoșeni (intersecție DN 28-Scopoșeni) în lungime de 7,735 km, în vederea realizării obiectivului de investiții „Înfățișarea centurii ușoare de ocolire a Municipiului Iași”;
- Hotărârea Consiliului Local al comunei Lețcani nr. 83/31.08.2022;
- Proces verbal de predare-primire înregistrat sub nr. 7544/17.07.2023 și nr. 30163/28.07.2023, încheiat între cele două părți;
- Hotărârea Consiliului Județean Iași nr. 348/26.09.2022 privind aprobarea solicitării de trecere din domeniul public al comunei Voinești în domeniul public al Județului Iași a tronsonului de drum identificat cu indicativul DC 26B Lungani-(limita comunei Voinești) Voinești - DJ248A, km 12+355-16+559, în lungime de 4,204 km, în

vederea realizării obiectivului de investiții „Înființarea centurii ușoare de ocolire a Municipiului Iași”:

- Hotărârea Consiliului Local al comunei Voinești nr. 71/28.10.2022;
- Procesul verbal de predare-primire înregistrat sub nr. 25894/18.11.2022 și nr. 49095/28.11.2022, încheiat între cele două părți;
- O.G. nr. 43/1997 privind regimul drumurilor, cu modificările și completările ulterioare;
- Legea nr. 287/2009 privind Codul Civil, cu modificările și completările ulterioare;
- Legea nr. 52/2003 privind transparența decizională în administrația publică;
- Legea nr. 24/2000 privind normele de tehnică legislativă pentru elaborarea actelor normative, republicată, cu modificările și completările ulterioare;
- Constituția României art. 136, alin. 1, 2 și 4;
- Prevederile art. 294 din Ordonanța de Urgență a Guvernului nr. 57/2019 privind Codul administrativ, cu modificările și completările ulterioare;
- Avizele comisiilor de specialitate ale Consiliului Județean Iași din data de 28 august 2023;
- Votul exprimat de către consilierii județeni și Președintele Consiliului Județean Iași în cadrul ședinței ordinare a Consiliului Județean Iași din data de 29 august 2023 și consemnat în procesul-verbal al acesteia, respectiv 28 voturi “*Pentru*”;

În temeiul art. 173, 182 și art. 196 alin. (1) lit. a) din Ordonanța de Urgență a Guvernului nr. 57 din 3 iulie 2019 privind Codul administrativ, cu modificările și completările ulterioare:

HOTĂRĂȘTE:

Art. 1.(1) Se aprobă însușirea în inventarul domeniului public al județului Iași și administrarea Consiliului Județean Iași a 3 tronsoane de drum situate pe raza comunelor Horlești, Letcani și Voinești din Județul Iași în vederea realizării obiectivului de investiții „Înființarea centurii ușoare de ocolire a Municipiului Iași”.

(2) Datele de identificare ale bunurilor care trec din proprietatea publică a comunelor Horlești, Letcani și Voinești din Județul Iași în proprietatea publică a județului Iași sunt prezentate în tabelul de mai jos, după cum urmează:

Nr. crt.	Cod clasificare	Denumirea bunului	Elemente de identificare	Valoare de inventar (lei)
1.	1.3.7.	DC 26B	Km 7+080-12+355 (fost DJ 248B km 24+390-29+665)	6.112.177,90
2.	1.3.7.	DC 26B	Letcani – Scopoșeni (intersecția cu DN 28-Scopoșeni), l. 7.735 km	5.762.775,38
3.	1.3.7.	DC 26B	Lungani-(fimita comunei Voinești)Voinești DJ 248A, km 12+355-16+559, l. 4.204km	4.934.215,31

(3) Tronsoanele de drum mai sus menționate se declară din bun de interes public local în bun de interes public județean.

Art. 2. Inventarul bunurilor care aparțin domeniului public al județului Iași, însoțit prin Hotărârea Consiliului Județean Iași nr. 134/18.03.2020, modificată și completată prin Hotărârea Consiliului Județean Iași nr. 218/29.07.2020, Capitolul I, Anexa 1- bunuri aflate în administrarea directă a Consiliului Județean Iași, se completează cu tronsoanele de drum prezentate la Art.1.

Art. 3. Prevederile prezentei hotărâri vor fi duse la îndeplinire de Direcția Tehnică și Investiții - Biroul Gestionarea Patrimoniului.

Art. 4.(1) Prezenta Hotărâre va fi comunicată în copie către:

- a) Instituția Prefectului Județului Iași,
- b) Direcția de Proiecte și Dezvoltare Durabilă,
- c) Direcția Juridică,
- d) Direcția Economică,
- e) Direcția Tehnică și Investiții - Biroul Gestionarea Patrimoniului din cadrul Consiliului Județean Iași.

(2) Aducerea la cunoștință publică a prevederilor prezentei Hotărâri va fi asigurată de către compartimentele de specialitate din cadrul Consiliului Județean Iași cu atribuții în acest sens.



Data astăzi: 29 august 2023

**Contrasemnează pentru legalitate,
SECRETAR GENERAL AL JUDEȚULUI,
Lăcrămioara Vernică-Dăscălescu**