



ROMÂNIA  
JUDEȚUL IAȘI  
CONSILIUL JUDEȚEAN IAȘI



Bulevardul Ștefan cel Mare și Sfânt, nr.69, cod. 700075, Iași  
Tel.: 0232 - 235100; Fax: 0232 - 210336; www.icc.ro



## PROIECT DE HOTĂRÂRE

pentru modificarea și completarea Hotărârii Consiliului Județean Iași nr. 413/25.10.2023 privind declararea obiectivului de investiții „Înființarea centurii ușoare de ocolire a Municipiului Iași” ca lucrare de utilitate publică de interes județean

Consiliul Județean Iași;  
Având în vedere:

- a) Referatul de aprobare nr. *45264/21.11.2023* la proiectul de hotărâre pentru modificarea și completarea Hotărârii Consiliului Județean Iași nr. 413/25.10.2023 privind declararea obiectivului de investiții „Înființarea centurii ușoare de ocolire a Municipiului Iași” ca lucrare de utilitate publică de interes județean;
- b) Raportul de specialitate nr. *45264/21.11.2023* emis de către Serviciul Proiecte și Parteneriate- Direcția Proiecte și Dezvoltare Durabilă, din cadrul Consiliului Județean Iași;
- c) Adresa nr. 7531/26.10.2023 înregistrată la Consiliul Județean Iași sub nr. 41881/26.10.2023, prin care Direcția Județeană de Administrare a Drumurilor și Podurilor Iași transmite tabelul cu drumurile județene și cărțile funciare aferente care sunt cuprinse în proiectul ”Înființarea centurii ușoare de ocolire a Municipiului Iași”;
- d) Procesul verbal din 24.10.2023 încheiat între Direcția Județeană de Administrare a Drumurilor și Podurilor Iași și Direcția Silvică Iași- Ocolul Silvic Lunca Cetățuii;
- e) Hotărârea Consiliului Județean Iași nr. 413/25.10.2023 privind declararea obiectivului de investiții „Înființarea centurii ușoare de ocolire a Municipiului Iași” ca lucrare de utilitate publică de interes județean;
- f) Hotărârea Consiliului Județean Iași nr. 530/21.12.2022 privind aprobarea indicatorilor tehnico-economici din cadrul Studiului de Fezabilitate aferenți obiectivului de investiții ”Înființarea centurii ușoare de ocolire a Municipiului Iași”;
- g) Hotărârea Consiliului Județean Iași nr. 264/31.08.2020 a fost aprobată realizarea proiectului „Înființarea centurii ușoare de ocolire a Municipiului Iași”, precum și impactul proiectului asupra dezvoltării economice la nivel județean/regional;
- h) Hotărârea Consiliului Județean Iași nr. 5/11.01.2021 privind aprobarea Acordului de parteneriat în vederea realizării proiectului ”Sprijin la nivelul regiunii Nord-Est pentru pregătirea de proiecte finanțate din perioada de programare 2021-2027 pe domeniile de mobilitate urbană, regenerare urbană, centre de agrement/baze turistice (tabere școlare),

infrastructură și servicii publice de turism, inclusiv obiectivele de patrimoniu cu potențial turistic și infrastructură rutieră de interes județean, inclusiv variante ocolitoare și/sau drumuri de legătură”, Cod SMIS 145313, prin care se va finanța elaborarea documentației tehnico – economice aferentă proiectului „Înființarea centurii ușoare de ocolire a Municipiului Iași”, precum și a valorii totale a acesteia și a contribuției proprii în cadrul proiectului;

i) Contractul nr. 12390/28.03.2022 de servicii de proiectare constând în STUDIU DE FEZABILITATE, PROIECT TEHNIC, DETALII DE EXECUȚIE, PROIECT PENTRU AUTORIZAREA EXECUTĂRII LUCRĂRILOR DE CONSTRUIRE ȘI DTOE, inclusiv verificarea tehnică pe timpul execuției lucrărilor “Înființarea centurii ușoare de ocolire a Municipiului Iași” încheiat între Consiliul Județean Iași și S.C. NV CONSTRUCT S.R.L.;

j) Contractul de finanțare nr. CTRF 1.1.152/13.07.2021;

k) Prevederile Programului Operațional Asistență Tehnică (POAT) 2014-2020, Axa prioritară 1- Întărirea capacității beneficiarilor de a pregăti și implementa proiecte finanțate din FESI și diseminarea informațiilor privind aceste fonduri, Obiectivul Specific 1.1 Întărirea capacității beneficiarilor de proiecte finanțate din FESI de a pregăti și de a implementa proiecte mature, Acțiunea 1.1.1 Asistență orizontală pentru beneficiarii FESI și specifică pentru beneficiarii POAT, POIM și POC, inclusiv instruire pentru aceștia și pentru potențialii beneficiari FESI;

l) Prevederile Legii nr. 255/2010 privind exproprierea pentru cauză de utilitate publică necesară realizării unor obiective de interes național, județean și local, cu modificările și completările ulterioare;

m) Prevederile art. 173 alin. (1) lit. b) din O.U.G nr. 57/2019 privind Codul Administrativ, cu modificările și completările ulterioare;

În temeiul dispozițiilor art. 196 alin 1 lit. a) din O.U.G nr. 57/2019 privind Codul Administrativ, cu modificările și completările ulterioare,

## HOTĂRĂȘTE:

**Art. I** Hotărârea Consiliului Județean Iași nr. 413/25.10.2023 privind declararea obiectivului de investiții „Înființarea centurii ușoare de ocolire a Municipiului Iași” ca lucrare de utilitate publică de interes județean, se modifică în sensul completării, astfel:

**1. După art. 2, se introduc noi articole care vor avea următorul cuprins:**

*”Art. 2<sup>1</sup> Se aprobă lista suprafețelor ce fac obiectul scoaterii din circuitul forestier având la bază limita proiectului ”Înființarea centurii ușoare de ocolire a Municipiului Iași”, conform Anexei 2, parte integrantă din prezenta hotărâre.”*

*” Art. 2<sup>2</sup> Finanțarea obiectivului de investiții ”Înființarea centurii ușoare de ocolire a Municipiului Iași, se realizează din fonduri nerambursabile în cadrul Programului Regional Nord Est 2021-2027, Prioritatea de investiții 5- O regiune mai accesibilă, iar cofinanțarea se va asigura din bugetul propriu al Județului Iași”*

*”Art. 2<sup>3</sup> Se mențin dispozițiile Hotărârii Consiliului Județean Iași nr. 530/21.12.2022 privind aprobarea indicatorilor tehnico-economici din cadrul Studiului de Fezabilitate aferenți obiectivului de investiții ”Înființarea centurii ușoare de ocolire a Municipiului Iași.”*

**Art. II** Celelalte prevederi din cuprinsul Hotărârii Consiliului Județean Iași nr. 413/25.10.2023 rămân în vigoare și se aplică în consecință.

**Art. III** Punerea în aplicare/ducerea la îndeplinire a prezentei hotărâri va fi asigurată de către Direcția Proiecte și Dezvoltare Durabilă și de către Direcția Județeană de Administrare a Drumurilor și Podurilor Iași.

**Art. IV** Prezenta Hotărâre va fi comunicată în copie Instituției Prefectului Județului Iași, Direcției Proiecte și Dezvoltare Durabilă din cadrul Consiliului Județean Iași, Direcției Județene de Administrare a Drumurilor și Podurilor Iași, Direcției Silvice Iași- Ocolul Silvic Lunca Cetățuii.


**Art. V** Aducerea la cunoștință publică a prevederilor prezentei Hotărâri va fi asigurată de către compartimentele de specialitate din cadrul Consiliului Județean Iași cu atribuții în acest sens.

Data astăzi, \_\_\_\_\_ 2023

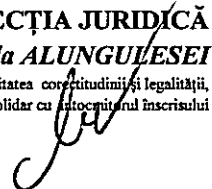
**PREȘEDINTE**  
*Costel ALEXE*



Avizat pentru legalitate,  
**SECRETARUL GENERAL AL JUDEȚULUI**  
*Lăcrămida VERNICĂ-DĂSCĂLESCU*



**DIRECȚIA JURIDICĂ**  
**Dir.executiv Gabriela ALUNGULESEI**  
Îmi asum în totalitate responsabilitatea corectitudinii și legalității,  
în solidar cu întocmitorul înscrisului



**Susține proiectul de hotărâre:**

Direcția Proiecte și Dezvoltare Durabilă


**Dir. Executiv Marieta AFILIPOAIE**

Îmi asum în totalitate responsabilitatea corectitudinii și legalității,  
în solidar cu întocmitorul înscrisului



**DIRECȚIA PROIECTE ȘI DEZVOLTARE DURABILĂ**  
**Cons. jr. Parmena-Elena ABDULLAH-CHEIKH**

Îmi asum responsabilitatea pentru fundamentarea,  
corectitudinea, legalitatea întocmirii acestui înscris oficial





Nr. 45262/ 21.XI.2023

### REFERAT DE APROBARE

*La proiectul de hotarare pentru modificarea si completarea Hotararii Consiliului Judetean Iasi nr. 413/25.10.2023 privind declararea obiectivului de investiții „Înființarea centurii ușoare de ocolire a Municipiului Iași” ca lucrare de utilitate publică de interes județean*

Consiliul Județean Iași a depus la ADR Nord-Est Piatra Neamt proiectul cu titlul „Înființarea centurii ușoare de ocolire a Municipiului Iași” în cadrul Programul Operational Asistenta Tehnica (POAT) 2014-2020, Axa prioritara 1 Intarirea capacitatii beneficiarilor de a pregati si implementa proiecte finantate din FESI si diseminarea informatiilor privind aceste fonduri, Obiectivul Specific 1.1 Intarirea capacitatii beneficiarilor de proiecte finantate din FESI de a pregati si de a implementa proiecte mature, Actiunea 1.1.1 Asistenta orizontala pentru beneficiarii FESI si specifica pentru beneficiarii POAT, POIM si POC, inclusiv instruire pentru acestia si pentru potentialii beneficiari FESI, fiind incheiat contractul de finantare nr. 1.1.152/ SMIS 145313

Prin Hotarea Consiliului Judetean Iasi nr. 264/31.08.2020 a fost aprobata realizarea proiectului „Înființarea centurii ușoare de ocolire a Municipiului Iași”, precum și impactul proiectului asupra dezvoltării economice la nivel județean/regional.

Obiectivul general al proiectului este îmbunătățirea accesibilității și a mobilității populației, bunurilor și serviciilor, în vederea stimulării dezvoltării economice durabile, prin modernizarea a 73,081 km de drumuri județene din județul Iași aflate în proximitatea TEN-T și conectarea a 7 unități administrativ teritoriale urbane si rurale la rețeaua TEN-T.

Obiectivele specifice: Reabilitarea/modernizarea a 73,081 km de drumuri județene conectate la TEN-T până în anul 2030, astfel:

➤ reabilitarea/modernizarea a 56,508 km de drumuri județene conectate la TEN-T până în anul 2030;

- creșterea gradului de accesibilitate a zonelor urbane și rurale situate în proximitatea rețelei TEN-T.

Obiectivele specifice vizează reabilitarea și modernizarea următoarelor sectoare de drum:

- DJ248B Vânători - Lețcani în lungime de 16,32km;
- DJ 248A Voinești în lungime de 2,21 km;
- DJ 248F Voinești - Mânjești-Budești în lungime de 6,007 km
- DJ 248C Budești - Piciorul Lupului - Ciurea în lungime de 10,486 km;
- DJ 248D Ciurea – Bârnova - Tomești - Holboca în lungime de 19,069 km
- DJ 249 A Limita Mun. Iași - Holboca (Intersecție DJ 248D) în lungime de 2,415 km

➤ **reabilitarea/modernizarea a 16,573 km de drum comunal ce a fost preluat în domeniul public al Județului Iași:**

-DC26B Letcani-Voinesti în lungime de 16,573 km (int. DN28-- int. DJ248A);

Prin Hotărârea Consiliului Județean Iași nr. 530/21.12.2022 au fost aprobați indicatorii tehnico – economici din cadrul Studiului de Fezabilitate aferenți obiectivului de investiții *Înființarea centurii ușoare de ocolire a Municipiului Iași*.

Județul Iași – Consiliul Județean Iași a identificat sursa de finanțare a obiectivului de investiții *Înființarea centurii ușoare de ocolire a Municipiului Iași*, respectiv Programul Regional Nord Est 2021 – 2027, Prioritatea de investiții 5 – O regiune mai accesibilă;

Proiectul urmărește reabilitarea căilor de transport care tranzitează sau sunt limitrofe fondului forestier aflat în administrarea Direcției Silvice Iași – Ocolul Silvic Lunca Cetățuii, sau suprafețe pentru care sunt încheiate contracte de servicii silvice cu proprietari particulari.

S-au identificat următoarele aspecte:

- Imobil cu nr. Cadastral 60614, înscris în CF 60614 situat pe raza comunei Mogoșestise suprapune peste terenuri ce fac parte din amenajamentul silvic din zona Mogoșești Șanta – Picioru Lupului;
- Imobilul nr cadastral 63408 înscris în CF 63708 situat pe raza comunei Ciurea se suprapune peste terenuri ce fac parte din amenajamentul silvic din zona Mogoșești Șanta – Picioru Lupului;
- Imobilul nr cadastral 68045 înscris în CF 68045 situat pe raza comunei Bârnova se suprapune peste terenuri ce fac parte din amenajamentul silvic din zona Păun – Tomești;
- Imobilul nr cadastral 62333 înscris în CF 62333 situat pe raza comunei Tomești se suprapune peste terenuri ce fac parte din amenajamentul silvic din zona Păun – Tomești;

Pentru imobilele menționate mai sus s-a făcut reconfigurarea geometriei acestora având în vedere baza de date și limitele stabilite de fondul forestier, respectiv planurile de amplasament și delimitare a imobilelor care au fost avizate de către prprietari/UAT – uri și Direcția Silvică;

Totodată s-au identificat și suprafețele care fac obiectul scoaterii din fondul forestier și includerii acestora în proiectul „*Înființarea centurii ușoare de ocolire a Municipiului Iași*”, suprafețe din amenajamentul silvic ce urmează a fi preluate de Județul Iași-Consiliul Județean Iași și alipite la cele patru numere cadastrale enumerate mai sus în vederea asigurării lățimii drumului, precum și asigurarea tuturor elementelor unui drum județean, respectiv supralărgiri în curbe pentru asigurarea încadrării a tuturor categoriilor de autovehicule, asigurarea scurgerii apelor, s.a.. Se lucrează la cuantificarea suprafețelor suplimentare de teren raportate la intabulările drumurilor județene care fac parte din proiect.

Prin Hotărârea Consiliului Județean nr. 413/25.10.2023 a fost aprobată declararea obiectivului de investiții „*Înființarea centurii ușoare de ocolire a Municipiului Iași*” ca lucrare de utilitate publică de interes județean, precum și planul de amplasament al lucrării de utilitate publică de interes județean.


Ulterior prin adresa nr. 7531/26.10.2023, înregistrată la Consiliul Județean Iași cu nr. 41881/26.10.2023, D.J.A.D.P. Iași transmite tabelul cu drumurile județene și cartile funciare

aferente care sunt cuprinse in proiectul „*Înființarea centurii ușoare de ocolire a Municipiului Iași*”;

Prin procesul verbal din 24.10.2023 s-au identificat listele UAT -urilor, U.P. -urilor si unitatilor amenajistice in vederea efectuarii masuratorilor ce se impun pentru stabilirea culoarului care afecteaza fondul forestier conform Listei cu suprafetele care fac obiectul scoaterii din circuitul forestier avand la baza limita proiectului „*Înființarea centurii ușoare de ocolire a Municipiului Iași*” (Anexa 2).

Avand in vedere cele prezentate mai sus, supun analizei si aprobarea Plenului Consiliului Judetean Iasi, modificarea si completarea *Hotararii Consiliului Judetean Iasi nr. 413/25.10.2023 privind declararea obiectivului de investitii „Înființarea centurii ușoare de ocolire a Municipiului Iași” ca lucrare de utilitate publică de interes județean*, astfel:

- Lista suprafetelor ce fac obiectul scoaterii din circuitul forestier avand la baza limita proiectului *Înființarea centurii ușoare de ocolire a Municipiului Iași*, conform Anexei 2, care face parte integranta din prezenta hotarare;
- Finantarea obiectivului de investitii *Înființarea centurii ușoare de ocolire a Municipiului Iași* se realizeaza din fonduri nerambursabile in cadrul Programului Regional Nord Est 2021 – 2027, Prioritatea de investitii 5 – O regiune mai accesibila, iar cofinantarea se asigura din bugetul de stat si bugetul propriu al Judetului Iasi;
- Se mentin dispozitiile Hotararii consiliului Judetean iasi nr. 530/21.12.2022 privind aprobarea indicatorilor tehnico – economici din cadrul Studiului de Fezabilitate aferenti obiectivului de investitii *Înființarea centurii ușoare de ocolire a Municipiului Iași*.





Nr. 4264/21.11.2023

### RAPORT DE SPECIALITATE

*Pentru modificarea și completarea Hotărârii Consiliului Județean Iași nr. 413/25.10.2023 privind declararea obiectivului de investiții „Înființarea centurii ușoare de ocolire a Municipiului Iași” ca lucrare de utilitate publică de interes județean*

In contextul lansării apelului destinat pregătirii de proiecte de infrastructura prin Programul Operational Asistenta Tehnica (POAT) 2014-2020, Axa prioritara 1 Intarirea capacitatii beneficiarilor de a pregati si implementa proiecte finantate din FESI si diseminarea informatiilor privind aceste fonduri, Obiectivul Specific 1.1 Intarirea capacitatii beneficiarilor de proiecte finantate din FESI de a pregati si de a implementa proiecte mature, Actiunea 1.1.1 Asistenta orizontala pentru beneficiarii FESI si specifica pentru beneficiarii POAT, POIM si POC, inclusiv instruire pentru acestia si pentru potentialii beneficiari FESI, Consiliul Județean Iași a depus la ADR Nord-Est Piatra Neamt Fisa de proiect cu titlul „Înființarea centurii ușoare de ocolire a Municipiului Iași” inregistrata la ADR cu nr. 8023/01.09.2020, fiind incheiat contractul de finantare nr. 1.1.152/ SMIS 145313

Prin Hotarea Consiliului Județean Iasi nr. 264/31.08.2020 a fost aprobată realizarea proiectului „Înființarea centurii ușoare de ocolire a Municipiului Iași”, precum și impactul proiectului asupra dezvoltării economice la nivel județean/regional.

Județul Iasi-Consiliul Județean Iasi a fost informat prin scrisoarea de informare nr. 10368/05.11.2020, ca aceasta a fost aprobată de către Autoritatea de Management în vederea finanțării documentației tehnico-economice necesară realizării proiectului „Înființarea centurii ușoare de ocolire a Municipiului Iași” prin Programul Operational Asistenta Tehnica (POAT) 2014-2020, fiind solicitate date pentru completarea de către ADR Nord Est, în calitate de solicitant, a cererii de finanțare pentru proiectul „Sprijin la nivelul regiunii Nord-Est pentru pregătirea de proiecte finantate din perioada de programare 2021-2027 pe domeniile de mobilitate urbana, regenerare urbana, centre de agrement/baze turistice (tabere scolare), infrastructura și servicii publice de turism, inclusiv obiectivele de patrimoniu cu potențial turistic și infrastructura rutiera de interes județean, inclusiv variante oclitoare și/sau drumuri de lagatura”, Cod SMIS 145313, în conformitate cu prevederile Ghidului specific POAT 2014-2020.

Mentionăm ca în conformitate cu prevederile Ghidului specific POAT 2014-2020, solicitantii proiectelor depuse în cadrul apelului OS 1.1 pe domeniul *infrastructura rutiera de interes județean, inclusiv variante oclitoare și/sau drumuri de lagatura*, sunt reprezentați de parteneriatele constituite între Agențiile pentru Dezvoltare Regională și județe sau parteneriate între acestea și/sau între acestea și autorități publice locale.

Judetul Iasi-Consiliul Judetean Iasi are calitatea de Membru 1 in cadrul parteneriatului ce va fi constituit pe baza de Acord de parteneriat pentru realizarea proiectului „*Srijin la nivelul regiunii Nord-Est pentru pregatirea de proiecte finantate din perioada de programare 2021-2027 pe domeniile de mobilitate urbana, regenerare urbana, centre de agrement/baze turistice (tabere scolare), infrastructura si servicii publice de turism, inclusiv obiectivele de patrimoniu cu potential turistic si infrastructura rutiera de interes judetean, inclusiv variante oclitoare si/sau drumuri de lagatura*”, Cod SMIS 145313.

Obiectivul general al proiectului este imbunatatirea accesibilitatii si a mobilitatii populatiei, bunurilor si serviciilor, in vederea stimulării dezvoltării economice durabile, prin modernizarea a 73,081 km de drumuri județene din județul Iași aflate în proximitatea TEN-T și conectarea a 7 unități administrativ teritoriale urbane si rurale la rețeaua TEN-T.

Obiectivele specifice: **Reabilitarea/modernizarea a 73,081 km de drumuri județene conectate la TEN-T până în anul 2030, astfel:**

➤ **reabilitarea/modernizarea a 56,508 km de drumuri județene conectate la TEN-T până în anul 2030;**

- creșterea gradului de accesibilitate a zonelor urbane și rurale situate în proximitatea rețelei TEN-T.

**Obiectivele specifice vizează reabilitarea și modernizarea următoarelor sectoare de drum:**

- DJ248B Vânători - Lețcani în lungime de 16,32km;
- DJ 248A Voinești în lungime de 2,21 km;
- DJ 248F Voinești - Mânjești-Budești în lungime de 6,007 km
- DJ 248C Budești - Piciorul Lupului - Ciurea în lungime de 10,486 km;
- DJ 248D Ciurea – Bârnova - Tomești - Holboca în lungime de 19,069 km
- DJ 249 A Limita Mun. Iași - Holboca (Intersecție DJ 248D) în lungime de 2,415 km

➤ **reabilitarea/modernizarea a 16,573 km de drum comunal ce a fost preluat in domeniul public al Judetului Iasi:**

-DC26B Letcani-Voinesti in lungime de 16,573 km (int. DN28-- int. DJ248A);

Prin Hotararea Consiliului Judetean Iasi nr. 530/21.12.2022 au fost aprobati indicatorii tehnico – economici din cadrul Studiului de Fezabilitate aferenti obiectivului de investitii *Înființarea centurii ușoare de ocolire a Municipiului Iași*.

Judetul Iasi – Consiliul Judetean Iasi a identificat sursa de finantare a obiectivului de investitii *Înființarea centurii ușoare de ocolire a Municipiului Iași*, respectiv Programul Regional Nord Est 2021 – 2027, Prioritatea de investitii 5 – O regiune mai accesibila;

Proiectul urmareste reabilitarea căilor de transport care tranzitează sau sunt limitrofe fondului forestier aflat în administrarea Direcției Silvice Iași – Ocolul Silvic Lunca Cetățuii, sau suprafețe pentru care sunt încheiate contracte de servicii silvice cu proprietari particulari.

S-au identificat următoarele aspecte:

- Imobil cu nr. Cadastral 60614, înscris în CF 60614 situat pe raza comunei Mogoșestise suprapune peste terenuri ce fac parte din amenajamentul silvic din zona Mogoșești Șanta – Picioru Lupului;

- Imobilul nr cadastral 63408 înscris în CF 63708 situat pe raza comunei Ciurea se suprapune peste terenuri ce fac parte din amenajamentul silvic din zona Mogoșești Șanta – Picioru Lupului;
- Imobilul nr cadastral 68045 înscris în CF 68045 situat pe raza comunei Bârnova se suprapune peste terenuri ce fac parte din amenajamentul silvic din zona Păun – Tomești;
- Imobilul nr cadastral 62333 înscris în CF 62333 situat pe raza comunei Tomești se suprapune peste terenuri ce fac parte din amenajamentul silvic din zona Păun – Tomești;

Pentru imobilele menționate mai sus s-a făcut reconfigurarea geometriei acestora având în vedere baza de date și limitele stabilite de fondul forestier, respectiv planurile de amplasament și delimitare a imobilelor care au fost avizate de către prprietari/UAT – uri și Direcția Silvică;

Totodată s-au identificat și suprafețele care fac obiectul scoaterii din fondul forestier și includerii acestora în proiectul „*Înființarea centurii ușoare de ocolire a Municipiului Iași*”, suprafețe din amenajamentul silvic ce urmează a fi preluate de Județul Iasi-Consiliul Județean Iași și alipite la cele patru numere cadastrale enumerate mai sus în vederea asigurării lățimii drumului, precum și asigurarea tuturor elementelor unui drum județean, respectiv supralărgiri în curbe pentru asigurarea încadrării a tuturor categoriilor de autovehicule, asigurarea scurgerii apelor, s.a.. Se lucrează la cuantificarea suprafețelor suplimentare de teren raportate la intabulările drumurilor județene care fac parte din proiect.

Prin Hotararea Consiliului Judetean nr. 413/25.10.2023 a fost aprobată declararea obiectivului de investiții „*Înființarea centurii ușoare de ocolire a Municipiului Iași*” ca lucrare de utilitate publică de interes județean, precum și planul de amplasament al lucrării de utilitate publică de interes județean.

Ulterior prin adresa nr. 7531/26.10.2023, înregistrată la Consiliul Judetean Iasi cu nr. 41881/26.10.2023, D.J.A.D.P. Iasi transmite tabelul cu drumurile judetene și cartile funciare aferente care sunt cuprinse în proiectul „*Înființarea centurii ușoare de ocolire a Municipiului Iași*”;

Prin procesul verbal din 24.10.2023 s-au identificat listele UAT -urilor, U.P. -urilor și unitatilor amenajistice în vederea efectuării măsurătorilor ce se impun pentru stabilirea culoarului care afectează fondul forestier conform Listei cu suprafețele care fac obiectul scoaterii din circuitul forestier având la baza limita proiectului „*Înființarea centurii ușoare de ocolire a Municipiului Iași*” (Anexa 2).

Având în vedere cele prezentate mai sus, se impune modificarea și completarea *Hotararii Consiliului Judetean Iasi nr. 413/25.10.2023 privind declararea obiectivului de investiții „Înființarea centurii ușoare de ocolire a Municipiului Iași” ca lucrare de utilitate publică de interes județean*, astfel:

- Lista suprafețelor ce fac obiectul scoaterii din circuitul forestier având la baza limita proiectului *Înființarea centurii ușoare de ocolire a Municipiului Iași*, conform Anexei 2, care face parte integrantă din prezenta hotarare;
- Finantarea obiectivului de investiții *Înființarea centurii ușoare de ocolire a Municipiului Iași* se realizează din fonduri nerambursabile în cadrul Programului Regional Nord Est 2021 – 2027, Prioritatea de investiții 5 – O regiune mai

accesibila, iar cofinantarea se asigura din bugetul de stat si bugetul propriu al Judetului Iasi;

- Se mentin dispozitiile Hotararii consiliului Judetean iasi nr. 530/21.12.2022 privind aprobarea indicatorilor tehnico – economici din cadrul Studiului de Fezabilitate aferenti obiectivului de investitii *Înființarea centurii ușoare de ocolire a Municipiului Iași.*


**Director Executiv,  
Marieta AFILPOAIE**

*Îmi asum în totalitate responsabilitatea corectitudinii și legalității,  
în solidar cu întocmitorul înscrisului*



**Șef Serviciu  
Marius Tanase**

*Îmi asum în totalitate responsabilitatea corectitudinii și legalității,  
în solidar cu întocmitorul înscrisului*



## LISTA CU


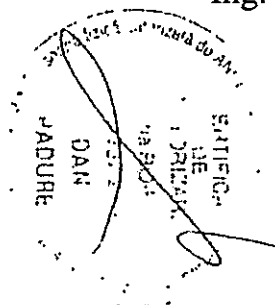
SUPRAFETE CE FAC OBIECTUL SCOATERII DIN  
CIRCUITUL FORESTIER AVAND LA BAZA LIMITA  
PROIECTULUI "Infiintarea centurii usoare de ocolire a  
Municipiului Iasi "

Nr. Crt	U.A.T.	U.A. PADURE	Suprafata ( mp )	
1	Mogosesti	46 RR	76	
2	Ciurea	46 RR	33	
3	Ciurea	46 B	408	
4	Ciurea	47 D	1035	
5	Ciurea	48 A	1495	
6	Ciurea	48 RR	130	
7	Ciurea	47 A	622	2623
			1884	
			111	
			6	
			<b>5800</b>	

Nr. Crt	U.A.T.	U.A. PADURE	Suprafata ( mp )	
8	Barvona	119B	310	
9	Tomesti	119B	273	
10	Tomesti	119 A	3391	
11	Tomesti	60 B	1886	1945
			59	
12	Tomesti	60 D	994	1711
			717	
13	Tomesti	60 MM1	62	68
			6	
14	Tomesti	60E	1669	
15	Tomesti	118 A	1021	2200
			631	
			548	
16	Barnova	118 A	8	
			<b>11575</b>	

Intocmit : S.C. HOTARNIC S.R.L.

Ing. Padure Dan



Ai oameni M. K. I. T. S.



Contează pentru viitor!

REGIA NAȚIONALĂ A PĂDURILOR - ROMSILVA  
**Direcția Silvică Iași**  
Str. Gheorghe Asachi, nr. 2, Jud. Iași, cod. 700483.  
tel: 0232-244680; fax: 0232-244631;  
e-mail: [office@iasi.rosilva.ro](mailto:office@iasi.rosilva.ro)  
web: [iasi.rosilva.ro](http://iasi.rosilva.ro)

dl. Alexe  
0740546851

Nr. 14843 G.D. 20.10.2023

CONSILIUL JUDEȚEAN IAȘI  
DIRECȚIA JUDEȚEANĂ DE ADMINISTRARE  
DRUMURI ȘI PODURI  
D.J.A.D.P.  
INTRARE NR. 7617  
Z. nr. 20 Luna 10 Anul 2023

CĂTRE:

DIRECȚIA JUDEȚEANĂ DE ADMINISTRARE A DRUMURILOR ȘI PODURILOR IAȘI

Spre știință :

Ocolul Silvic Lunca Cetățuii

Urmare a solicitării d-voastră nr. 7347/18.10.2023, înregistrată la Direcția Silvică Iași sub nr. 14843.18.10.2023, cu privire la suprafețele de fond forestier ce afectează traseul obiectivului investiției

"Înființarea centurii ușoare de ocolire a Municipiului Iași", vă aducem la cunoștință următoarele :

În urma suprapunerii planului de amplasament electronic transmis, aferent obiectivului de investiții cu hărțile amenajistice ale fondului forestier proprietate publică a statului pe care îl administrăm, a rezultat că traseul obiectivului de investiții afectează fondul forestier proprietate publică a statului, aflat în administrarea Regiei Naționale a Pădurilor - Romsilva, prin Direcția Silvică Iași - Ocolul Silvic Lunca Cetățuii, respectiv terenuri forestiere situate în :

- U.P. I Tomești, u.a. 119B%, 119A%, 60B%, 60D%, 60M1%, 60E%, 118A% - pentru 248D;
- U.P. III Ciurea, u.a. 46R%, 46B%, 47D%, 48A%, 48R% - pentru DJ 248C

Terenurile proprietate publică a statului sunt înscrise sub numerele MF 1363, din Anexa nr. 1 actualizată, din H.G. nr. 1705/2006 pentru aprobarea inventarului centralizat al bunurilor din domeniul public al statului.

La această dată, aceste terenuri reprezintă fond forestier proprietate publică a statului care, pot fi prevădute art. 11 alin. (1) din Legea nr. 46/2008 - Codul silvic, republicată, cu modificările și completările ulterioare, se administrează de către Regia Națională a Pădurilor - Romsilva. Conform art. 11 alin. (1) din același act normativ, amenajamentul silvic reprezintă baza titlului de proprietate pentru fondul forestier proprietate publică a statului.

Defrișarea terenurilor forestiere și trecerea acestora din proprietatea publică a statului și administrarea Regiei Naționale a Pădurilor - Romsilva în proprietatea publică a statului și în administrarea altor instituții decât cele prevăzute de Legea nr. 46/2008 - Codul silvic se poate face doar

aprobarea scoaterii definitive a acestora din fondul forestier în condițiile legii, caz în care e. dobândește conform prevederilor art. 38 alin. (1) din Legea nr. 46/2008 Codul silvic, o altă destinație decât cea forestieră, și anume cea pentru care a fost solicitată și aprobată scoaterea definitivă a terenurilor din fondul forestier național.

Suprafața terenului forestier care face obiectul scoaterii definitive din fondul forestier național pentru realizarea obiectivului de investiții trebuie să se determine în teren astfel încât să corespundă întocmai cu suprafața înscrisă în *Listele imobilelor proprietate publică a statului*, aprobate prin Hotărâre de Guvern.

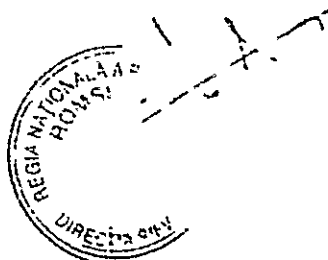
Vă asigurăm de tot sprijinul și disponibilitatea noastră la măsurarea efectivă a suprafețelor în teren, astfel ca identificarea suprafețelor de fond forestier afectate să fie clară și să corespundă cu cea pentru care se obține acordul de mediu.

În condițiile în care obiectivul proiectului este declarat de interes și de utilitate publică, în conformitate cu prevederile art. 14 din Legea 255/2010, cu modificările și completările ulterioare scoaterea definitivă a terenurilor din fondul forestier național, necesare realizării obiectivelor de interes național, județean sau local, se realizează prin derogare de la prevederile art. 35 din Legea nr. 46/2008 - Codul Silvic, republicată, cu modificările și completările ulterioare, și se exceptează de la plata taxelor prevăzute la art. 92 alin (5) din Legea fondului funciar nr. 18/1991, republicată, cu modificările și completările ulterioare, și, respectiv, a taxelor și a celorlalte obligații datorate potrivit art. 33 alin. (2) lit. h), art. 36 alin. (2), art. 37 alin (3), art. 41 și 42 din Legea nr. 46/2008, republicată, cu modificările și completările ulterioare.

În ceea ce privește eliberarea avizului Romsilva, vă comunicăm că Regia Națională a Pădurilor - Romsilva, în calitate de administrator al pădurilor statului, nu are competențe de avizare a proiectelor, cu excepția celor pentru care este necesară scoaterea definitivă sau ocuparea temporară a terenurilor din fondul forestier național, dar suntem de acord cu promovarea proiectului, cu respectarea prevederilor legale.

Cu stimă,

DIRECTOR,  
ING. GABRIEL DONCEAN





ROMÂNIA  
JUDEȚUL IAȘI  
CONSILIUL JUDEȚEAN IAȘI



DIRECȚIA JUDEȚEANĂ DE ADMINISTRARE A DRUMURILOR ȘI PODURILOR Iași

Bulevardul Ștefan cel Mare și Sfânt nr. 13  
Tel.: 0232 - 255961; Fax: 0232 - 255960;

Nr. 7531, 26.10.2023

JUDEȚUL IAȘI  
CONSILIUL JUDEȚEAN IAȘI  
REGISTRATURA GENERALĂ

2023 Nr. 10 / 26  
Anul 2023

CĂTRE,  
CONSILIUL JUDEȚEAN IAȘI  
DIRECȚIA PROIECTE ȘI DEZVOLTARE DURABILĂ

Prin prezenta vă înaintăm tabelul cu drumurile județene și Cărțile Funciare aferente, care sunt cuprinse în proiectul Înființarea centurii usoare de ocolire a Municipiului Iași:

INDICATIV DRUM JUDEȚEAN	U.A.T.	Număr CARTE FUNCİARĂ
DJ 248B	POPRICANI	61244
	REDIU	62914
	REDIU	62943
	LETCANI	61398
	LETCANI (DC 26B)	61403
	LETCANI (DC 26B)	61394 (inscris dr. proprietate)
	HORLESTI (DC 26B)	60383 (inscris dr. proprietate)
	VOINESTI (DC 26B)	60686 (inscris dr. proprietate)
DJ 248A	VOINEȘTI	60681
DJ 248F	VOINESTI	60687
	MOGOSESTI	60617
DJ 248C	MOGOSESTI	60610
	MOGOSESTI	60614 (repozitionare – silvic)
	CIUREA	63408 (repozitionare – silvic)
DJ 248D	CIUREA	63406
	CIUREA	63409
DJ 247A	BARNOVA	71631
	BARNOVA (TR. Inter. Str. Dafina Doamna – Cercu – DJ 247A)	71570 (inscris dr. proprietate)
DJ 248D	BARNOVA	68052
	BARNOVA	68046
	BARNOVA (TR. Sf Apostol Petru – lim Mun. Iasi - DCL3270)	74726 (prima inscriere)
	IASI (Schit Tarata – DN 24)	
	BARNOVA (TR. Paun-lim. UAT Tomesti)	68045 (repozitionare – silvic)
	TOMESTI	62333 (repozitionare – silvic)
	TOMESTI	62327
TOMESTI (TR. Iesire loc. Tomesti-extravila Tomesti DCL 4602)	69735 (prima inscriere)	


DI 248D	IASI (parcela cad. DCL 4589)	177202 (prima inscriere)
	IASI( parcele cad. DCL 4590,4600,4601)	177199 (prima inscriere)
	HOLBOCA(parcela cad. DN 1444)	69024(prima inscriere)
	HOLBOCA ( parcela cad. DC1464	69027 (prima inscriere)
DL(drugi de legatura)	BARNOVA(parcele cad. DS 309,565,683)	74764 (prima inscriere)

Atașăm la prezenta:

- Adresa nr. 14843/G.D./20.10.2023 de la Direcția Silvică Iași cu privire la suprapunerea proiectului Înființarea centurii ușoare de ocolire a Municipiului Iași, cu fondul forestier proprietate publică a statului, aflat în administrarea Regiei Naționale a Pădurilor – Romsilva;
- Proces verbal din data de 24.10.2023, prin care s-au identificat limitele U.A.T.-urilor, U.P.-urilor și unităților amenajistice în vederea efectuării măsurărilor ce se impun pentru a se stabili culoarul care afectează fondul forestier;
- Dosar cu toate extrasele de carte funciară, menționate în tabel.

Cu stimă,

DIRECTOR EXECUTIV  
ing. Ciprian Ovidiu Ciucan



Compartiment A.D.P.  
ing. Diaconu Laurențiu

Întocmit,  
ing. Aioanei Mihai

CONSILIUL JUDEȚEAN IAȘI  
DIRECȚIA JUDEȚEANĂ DE ADMINISTRARE  
DRUMURI ȘI PODURI  
D.J.A.D.P. 7480  
INTRARE Nr. ....  
Ziua... Luna... Anul... 2023

**PROCES VERBAL**  
**încheiat astăzi 24.10.2023**

DIRECȚIA SILVICĂ IAȘI  
OCOLUL SILVIC LUNCA CETĂȚUII  
INTRARE Nr. 9949  
IEȘIRE  
Ziua... Luna... Anul... 2023

**Subsemnații:**

Ing. Mihai Aioanei din partea Direcției Județene de Administrare a Drumurilor și Podurilor Iași,  
Ing. Daniel Șuhani din partea Ocolului Silvic Lunca Cetățuii,  
Ing. Dan Pădure din partea S.C. Hotarnic S.R.L.

În cadrul procedurii pentru implementarea obiectivului „Înființarea centurii ușoare de ocolire a Municipiului Iași”, astăzi data de mai sus ne-am deplasat pe traseul investiției unde am procedat la identificarea limitelor, UAT-urilor, UP-urilor și unităților amenajistice în vederea efectuării măsurătorilor ce se impun pentru a se stabili culoarul care afectează fondul forestier proprietate publică a statului.

În acest sens a fost parcursă efectiv porțiunea care interferează cu fondul forestier administrat de Ocolul Silvic Lunca Cetățuii, în vederea comparării punctelor de limită identificate pe teren cu planurile în format letric și electronic, urmând ca după efectuarea măsurătorilor topo-cadastrale să se stabilească cu exactitate suprafețele pentru fiecare D.J., U.A.T., respectiv U.P. și u.a..

Ținând cont de obiectul investiției, de faptul că până la această dată nu a fost precizat dacă terenul face obiectul unei cauze de utilitate publică și raportat la prevederile din Metodologia privind scoaterea definitivă, ocuparea temporară și schimbul de terenuri și de calcul al obligațiilor bănești, așa cum a fost aprobată prin O.M. nr.694/2016, pentru calculul contravalorii terenului scos definitiv din fondul forestier național și a celui care se preia în compensare echivalentă ca suprafață și bonitate după caz, este necesar ca pe planurile de încadrare în zonă ce se vor întocmi să se materializeze și distanțele de la criteriile 2, 3, 4 din Anexa nr.4 la Metodologie, pentru fiecare unitate amenajistică.

Cu această ocazie s-a stabilit de comun acord ca după efectuarea măsurătorilor pentru culoarul constituit, la solicitarea beneficiarului, în prezența reprezentantului ocolului silvic și cu sprijinul specialistului topo, să facă delimitarea în teren cu țărugi și vopsea, a suprafețelor afectate.

Față de cele arătate mai sus am încheiat prezentul proces verbal.

Ing. Mihai Aioanei

Ing. Daniel Șuhani

Ing. Dan Pădure

