



## PROIECT DE HOTĂRÂRE

privind însușirea în inventarul domeniului public al Județului Iași a suprafeței de 832 mp teren situat în intravilan+intravilan extins al Municipiului Iași conform PUG având numărul cadastral 176427 în vederea realizării utilităților de iluminat stradal în cadrul obiectivului de investiții „Dezvoltarea Aeroportului Internațional Iași-Extinderea terminalelor de pasageri și facilităților de parcare la Aeroportul Internațional Iași”

### Consiliul Județean Iași

Având în vedere:

- Referatul de aprobare prezentat de către Președintele Consiliului Județean Iași, în calitatea sa de inițiator, înregistrat sub nr. 43606/09.11.2023,
- Raportul de specialitate înregistrat sub nr. 43607/09.11.2023 emis de Direcția Tehnică și Investiții-Biroul Gestionarea Patrimoniului din cadrul Consiliului Județean Iași;
- Hotărârea Consiliului Județean Iași nr.161/29.03.2023, modificată și completată prin Hotărârea Consiliului Județean Iași nr.227/24.05.2023 s-a aprobat solicitarea de trecere din domeniul public al Municipiului Iași în domeniul public al Județului Iași a suprafeței de 832 mp teren, din imobilul înscris în cartea funciară nr.123738, UAT Municipiul Iași, pentru realizarea utilităților de iluminat stradal în cadrul obiectivului de investiții „Dezvoltarea Aeroportului Internațional Iași-Extinderea terminalelor de pasageri și facilităților de parcare la Aeroportul Internațional Iași;
- Hotărârea nr. 259/30.06.2023, privind aprobarea dezmembrării în două loturi a terenului proprietatea private a Municipiului Iași, în suprafață totală de 630.605 mp, situate în Zona Ciric, Intravilan+Intravilan extins conform Planului Urbanistic General, înscris în Cartea Funciară 123738, conform documentației cadastrale avizate de Oficiul de Cadastru și Publicitate Imobiliară Iași, aprobarea trecerii din domeniul privat în domeniul public al Municipiului Iași a terenului în suprafață de 832 mp- lot 2, nr. cadastral 176427, rezultat din dezmembrarea CF 123738, aprobarea trecerii din domeniul public al Municipiului Iași în domeniul public al Județului Iași a suprafeței de 832 mp teren, având numărul cadastral 176427, în vederea realizării utilităților de iluminat stradal în cadrul obiectivului de investiții „Dezvoltarea Aeroportului Internațional Iași-Extinderea terminalelor de pasageri și facilităților de parcare la Aeroportul Internațional Iași.
- Protocolul de Predare-primire nr.131279/17.10.2023, respectiv nr.40944/19.10.2023;
- Hotărârea Consiliului Județean Iași nr.134/18.03.2020 privind actualizarea domeniului public al Județului Iași, cu modificările și completările ulterioare;
- Extrasul de carte funciară de informare nr.176427, Municipiul Iași cu suprafața de 832 mp liber de sarcini;
- Contractul de administrare nr.17832/11.06.2020 încheiat între Județul Iași-Consiliul Județean Iași și R.A.Aeroportul Iași cu modificările și completările ulterioare;
- Legea nr.287/2009, privind Cod Civil, cu modificările și completările ulterioare;
- Dispozițiile Legii nr.24/2000 privind normele de tehnică legislativă, cu modificările și completările ulterioare;
- Constituția României art.136, alin.1, 2 și 4;
- Ordonanța de Urgență a Guvernului nr.57/2019 privind Codul administrativ, cu modificările și completările ulterioare;

În temeiul art.173 și art.196 alin.1 lit.a) din Ordonanța de Urgență a Guvernului nr.57 din 3 iulie 2019 privind Codul administrativ, cu modificările și completările ulterioare:

### HOTĂRĂȘTE:

**Art.1:**(1) Se aproba însușirea în inventarul domeniului public al Județului Iași a suprafeței de 832 mp teren situat în intravilan+intravilan extins al Municipiului Iași conform PUG, având numărul cadastral 176427 în vederea realizării utilităților de iluminat stradal în cadrul obiectivului de investiții „Dezvoltarea Aeroportului Internațional Iași-Extinderea terminalelor de pasageri și facilităților de parcare la Aeroportul Internațional Iași”

**Art.2:** (1)Imobilul prevăzut la art.1 se transmite în administrarea R.A. Aeroportul Iași, în vederea realizării utilităților de iluminat stradal în cadrul obiectivului de investiții „Dezvoltarea

Aeroportului Internațional Iași-Extinderea terminalelor de pasageri și facilităților de parcare la Aeroportul Internațional Iași”.

(2) Datele de identificare ale imobilului sunt următoarele:

Nr. crt.	Cod clasificare	Denumirea bunului	Elemente de identificare	Anul dobândirii (PIF)	Valoare de inventar (lei)
1.	9.2.1	Teren	Intravilan+intravilan extins conf.PUG Iași, Municipiul Iași în St=832 mp, identificat cadastral nr.176427, UAT Municipiul Iași	2023	<b>78.099,00</b>

**Art.3:**Prevederile prezentei Hotărâri vor fi duse la îndeplinire de Direcția Tehnică și Investiții - Biroul Gestionarea Patrimoniului și R.A. Aeroportul Iași care va proceda la încheierea actului adițional la contractul de administrare nr.17832/11.06.2020 cu bunul prevăzut la Art. 2 la prezenta Hotărâre.

**Art.4:**Predarea primirea imobilului menționat la art. 2 se va face pe bază de proces verbal încheiat între părțile interesate în termen de 60 de zile de la data comunicării prezentei hotărâri.

**Art.5:(1)**Prezenta Hotărâre va fi comunicată în copie către:

- Instituției Prefectului Județului Iași,
- Direcția Juridică, Direcția Economică și Direcția Tehnică și Investiții - Biroul Gestionarea Patrimoniului,
- R.A.Aeroportul Iași.


(2) Aducerea la cunoștință publică a prevederilor prezentei Hotărâri va fi asigurată de către compartimentele de specialitate din cadrul Consiliului Județean Iași cu atribuții în acest sens.

Data astăzi, \_\_\_\_\_ 2023

**PREȘEDINTE,**  
**Costel ALEXE**



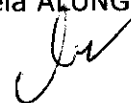
Susține proiectul de hotărâre:  
Direcția Tehnică și Investiții,  
Director executiv: Iogen GÎNJU



Vizat pentru legalitate,  
Secretar General al Județului Iași  
Lăcrămioara VERNICĂ DĂSCĂLESCU



Direcția Juridică  
Director executiv,  
Gabriela ALUNGULESEI





43607/109.11.2023

### **RAPORT DE SPECIALITATE**

la proiectul de hotărâre privind însușirea în inventarul domeniului public al Județului Iași a suprafeței de 832 mp teren situat în intravilan+intravilan extins al Municipiului Iași conform PUG având numărul cadastral 176427 în vederea realizării utilităților de iluminat stradal în cadrul obiectivului de investiții „Dezvoltarea Aeroportului Internațional Iași-Extinderea terminalelor de pasageri și facilităților de parcare la Aeroportul Internațional Iași”

Prin Hotărârea Consiliului Județean Iași nr.161/29.03.2023 modificată și completată prin Hotărârea Consiliului Județean Iași nr.227/24.05.2023 s-a aprobat solicitarea de trecere din domeniul public al Municipiului Iași în domeniul public al Județului Iași a suprafeței de 832 mp teren, din imobilul înscris în cartea funciară nr.123738, UAT Municipiul Iași, pentru realizarea utilităților de iluminat stradal în cadrul obiectivului de investiții „Dezvoltarea Aeroportului Internațional Iași-Extinderea terminalelor de pasageri și facilităților de parcare la Aeroportul Internațional Iași.

UAT Municipiul Iași a aprobat în Consiliului Local al Municipiului Iași Hotărârea nr. 259/30.06.2023, privind dezmembrarea în două loturi a terenului proprietatea privată a Municipiului Iași, în suprafață totală de 630.605 mp, situat în Zona Ciric, Intravilan+Intravilan extins conform Planului Urbanistic General, înscris în Cartea Funciară 123738, conform documentației cadastrale avizate de Oficiul de Cadastru și Publicitate Imobiliară Iași, trecerea din domeniul privat în domeniul public al Municipiului Iași a terenului în suprafață de 832 mp-lot 2, nr. cadastral 176427, rezultat din dezmembrarea CF 123738, trecerea din domeniul public al Municipiului Iași în domeniul public al Județului Iași a suprafeței de 832 mp teren, având numărul cadastral 176427, în vederea realizării utilităților de iluminat stradal în cadrul obiectivului de investiții „Dezvoltarea Aeroportului Internațional Iași-Extinderea terminalelor de pasageri și facilităților de parcare la Aeroportul Internațional Iași.

Între cele două părți a fost semnat Protocolul de Predare-primire înregistrat sub nr.131279/17.10.2023, respectiv nr.40944/19.10.2023.

Datele de identificare ale imobilului-teren ce trece din proprietatea publică a Municipiului Iași în proprietatea publică a județului Iași în vederea realizării utilităților de iluminat stradal în cadrul obiectivului de investiții „Dezvoltarea Aeroportului Internațional Iași-Extinderea terminalelor de pasageri și facilităților de parcare la Aeroportul Internațional Iași, sunt prezentate în tabelul de mai jos, după cum urmează:

Nr. crt.	Cod clasificare	Denumirea bunului	Elemente de identificare	Anul dobândirii și/sau dării în folosință	Valoare de inventar (lei)
1.	9.2.1	Teren	Intravilan+intravilan extins conf.PUG Iași, Municipiul Iași în St=832 mp, identificat cadastral nr.176427, UAT Municipiul Iași	2023	<b>78.099,00</b>

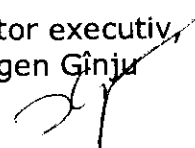
În considerarea dispozițiilor art. 294 din Ordonanța de Urgență a Guvernului nr. 57/2019 privind Codul administrativ, care stabilesc că trecerea unui bun din domeniul public al unei unități administrativ-teritoriale în domeniul public al altei unități administrativ teritoriale se face prin hotărâre a consiliului județean, supunem aprobării plenului Consiliului Județean Iași proiectul de hotărâre privind însușirea în inventarul domeniului public al Județului Iași a suprafeței de 832 mp teren situat în intravilan+intravilan extins al Municipiului Iași conform PUG având numărul cadastral 176427 în vederea realizării utilităților de iluminat stradal în cadrul obiectivului de investiții „Dezvoltarea Aeroportului Internațional Iași-Extinderea terminalelor de pasageri și facilităților de parcare la Aeroportul Internațional Iași” .

Terenul se transmite în administrarea R.A. Aeroportul Iași pentru îndeplinirea obiectului de activitate. Bunul se declară din bun de interes local în bun de interes județean.


Administrator Public al Județului Iași,  
Ștefan-Andrei CAZACU



Director executiv,  
Iogen Gînju



Șef birou,  
Cristina Florentina COCA





43606 / 09.11.2023

### REFERAT DE APROBARE

la proiectul de hotărâre privind însușirea în inventarul domeniului public al Județului Iași a suprafeței de 832 mp teren situat în intravilan+intravilan extins al Municipiului Iași conform PUG având numărul cadastral 176427 în vederea realizării utilităților de iluminat stradal în cadrul obiectivului de investiții „Dezvoltarea Aeroportului Internațional Iași-Extinderea terminalelor de pasageri și facilităților de parcare la Aeroportul Internațional Iași”

Prin Hotărârea Consiliului Județean Iași nr.161/29.03.2023 modificată și completată prin Hotărârea Consiliului Județean Iași nr.227/24.05.2023 s-a aprobat solicitarea de trecere din domeniul public al Municipiului Iași în domeniul public al Județului Iași a suprafeței de 832 mp teren, din imobilul înscris în cartea funciară nr.123738, UAT Municipiul Iași, pentru realizarea utilităților de iluminat stradal în cadrul obiectivului de investiții „Dezvoltarea Aeroportului Internațional Iași-Extinderea terminalelor de pasageri și facilităților de parcare la Aeroportul Internațional Iași.

UAT Municipiul Iași a aprobat în Consiliul Local al Municipiului Iași Hotărârea nr. 259/30.06.2023 privind dezmembrarea în două loturi a terenului proprietatea privată a Municipiului Iași, în suprafață totală de 630.605 mp, situat în Zona Ciric, Intravilan+Intravilan extins conform Planului Urbanistic General, înscris în Cartea Funciară 123738, conform documentației cadastrale avizate de Oficiul de Cadastru și Publicitate Imobiliară Iași, trecerea din domeniul privat în domeniul public al Municipiului Iași a terenului în suprafață de 832 mp-lot 2, nr. cadastral 176427, rezultat din dezmembrarea CF 123738, trecerea din domeniul public al Municipiului Iași în domeniul public al Județului Iași a suprafeței de 832 mp teren, având numărul cadastral 176427, în vederea realizării utilităților de iluminat stradal în cadrul obiectivului de investiții „Dezvoltarea Aeroportului Internațional Iași-Extinderea terminalelor de pasageri și facilităților de parcare la Aeroportul Internațional Iași.

Între cele două părți a fost semnat Protocolul de Predare-primire înregistrat sub nr.131279/17.10.2023, respectiv nr.40944/19.10.2023.


Între cele două părți a fost semnat Protocolul de Predare-primire înregistrat sub nr.131279/17.10.2023, respectiv nr.40944/19.10.2023.

Datele de identificare ale imobilului-teren ce trece din proprietatea publică a Municipiului Iași în proprietatea publică a județului Iași în vederea realizării utilităților de iluminat stradal în cadrul obiectivului de investiții „Dezvoltarea Aeroportului Internațional Iași-Extinderea terminalelor de pasageri și facilităților de parcare la Aeroportul Internațional Iași, sunt prezentate în tabelul de mai jos, după cum urmează:

Nr. crt.	Cod clasificare	Denumirea bunului	Elemente de identificare	Anul dobândirii și/sau dării în folosință	Valoare de inventar (lei)
1.	9.2.1	Teren	Intravilan+intravilan extins conf.PUG Iași, Municipiul Iași în St=832 mp, identificat cadastral nr.176427, UAT Municipiul Iași	2023	<b>78.099,00</b>

În considerarea dispozițiilor art. 294 din Ordonanța de Urgență a Guvernului nr. 57/2019 privind Codul administrativ, care stabilesc că trecerea unui bun din domeniul public al unei unități administrativ-teritoriale în domeniul public al altei unități administrativ teritoriale se face prin hotărâre a consiliului județean, supunem aprobării plenului Consiliului Județean Iași proiectul de hotărâre privind însușirea în inventarul domeniului public al Județului Iași a suprafeței de 832 mp teren situat în intravilan+intravilan extins al Municipiului Iași conform PUG având numărul cadastral 176427 în vederea realizării utilităților de iluminat stradal în cadrul obiectivului de investiții „Dezvoltarea Aeroportului Internațional Iași-Extinderea terminalelor de pasageri și facilităților de parcare la Aeroportul Internațional Iași”.

Terenul se transmite în administrarea R.A. Aeroportul Iași pentru îndeplinirea obiectului de activitate. Bunul se declară din bun de interes local în bun de interes județean.





ROMÂNIA  
JUDEȚUL IAȘI  
CONSILIUL JUDEȚEAN IAȘI



Bulevardul Ștefan cel Mare și Sfânt nr. 69, cod. 700075, Iași  
Tel.: 0232 - 235100; Fax: 0232 - 210336; [www.icc.ro](http://www.icc.ro)



**HOTĂRĂREA nr. 161**

privind aprobarea solicitării de trecere din domeniul public al Municipiului Iași în domeniul public al Județului Iași a suprafeței de 570 mp teren din imobilul înscris în cartea funciară nr. 123738, UAT Municipiul Iași, pentru realizarea utilităților de iluminat stradal din cadrul obiectivului de investiții „Dezvoltarea Aeroportului Internațional Iași -Extinderea terminalelor de pasageri și facilităților de parcare la Aeroportul Internațional Iași”

**Consiliul Județean Iași,**

**Având în vedere:**

- Referatul de aprobare prezentat de către Președintele Consiliului Județean Iași în calitate sa de inițiator, înregistrat sub nr. 12889/28.03.2023;
- Raportul de specialitate nr. 12888/28.03.2023, emis de Direcția Tehnică și Investiții, Biroul Gestionarea Patrimoniului din cadrul Consiliului Județean Iași;
- Hotărârea Consiliului Județean Iași nr. 334/31.10.2008;
- Nota de Fundamentare înaintată cu adresa nr.2979/24.03.2023, înregistrată la Consiliul Județean Iași sub nr. 12545/24.03.2023;
- Extrasul de Carte funciară nr. 123738, UAT Municipiul Iași;
- Ordonanța de Urgență a Guvernului nr. 57/2019 privind Codul administrativ, art. 173, 182 și 294;
- Legea nr. 287/2009 privind Cod Civil;
- Legea nr. 52/2003 privind transparența decizională în administrația publică;
- Legea nr. 24/2000 privind normele de tehnică legislativă pentru elaborarea actelor normative, republicată;
- Constituția României art. 136, alin. (1), (2) și (4);
- Ordonanța de Urgență a Guvernului nr. 57/2019 privind Codul administrativ, cu modificările și completările ulterioare;
- Avizele comisiilor de specialitate ale Consiliului Județean Iași din data de 28 martie 2023;
- Votul exprimat de către consilierii județeni și Președintele Consiliului Județean Iași în cadrul ședinței ordinare a Consiliului Județean Iași din data de 29 martie 2023 și consemnat în procesul-verbal al acesteia, respectiv 33 voturi “Pentru”;

În temeiul art. 173 și art.196 alin. (1) lit. a) din Ordonanța de Urgență a Guvernului nr. 57 din 3 iulie 2019 privind Codul administrativ, cu modificările și completările ulterioare;

### **HOTĂRĂȘTE:**

**Art. 1.** Se aprobă solicitarea de trecere din domeniul public al Municipiului Iași în domeniul public al Județului Iași a suprafeței de 570 mp teren, din imobilul înscris în cartea funciară nr.123738, UAT Municipiul Iași, pentru realizarea utilităților de iluminat stradal în cadrul obiectivului de investiții „Dezvoltarea Aer Internațional Iași-Extinderea terminalelor de pasageri și facilităților de parcare la Aeroportul Internațional Iași”.

**Art. 2.** Prevederile prezentei hotărâri vor fi duse la îndeplinire de Direcția Tehnică și Investiții - Biroul Gestionarea Patrimoniului.

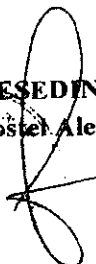
**Art. 3. (1)** Prezenta Hotărâre va fi comunicată în copie:

- a) Consiliul Local al Municipiului Iași;
- b) Instituția Prefectului Județului Iași;
- c) Direcția Juridică și Direcția Tehnică și Investiții - Biroul Gestionarea Patrimoniului din cadrul Consiliului Județean Iași;


(2) Aducerea la cunoștința publică a prevederilor prezentei hotărâri va fi asigurată de către compartimentele de specialitate din cadrul Consiliului Județean Iași, cu atribuții în acest sens.

**Data astăzi: 29 martie 2023**

**PREȘEDINTE,**  
**Costel Alexe**



**Contrasemnează pentru legalitate,**  
**SECRETAR GENERAL AL JUDEȚULUI IAȘI**  
**Lăcrămioara Vernică-Dăscălescu**





## MUNICIPIUL IAȘI




MUNICIPIUL IAȘI  
Nr. 1312791 / 17.10. 2023

JUDETUL IAȘI  
Nr. 409441 / 19.10. 2023

PRIMAR  
Mihai CHIRICA



### PROTOCOL DE PREDARE- PRIMIRE



#### In baza:

- prevederilor HCL 259/30.06.2023 de aprobare a dezmembrării în 2 loturi a terenului proprietate privată a Municipiului Iași, în suprafața totală de 630605 mp, situat în Zona Ciriș, Intravilan+Intravilan extins conform PUG, înscris în CF 123738, conform documentației cadastrale avizată de Oficiul de Cadastru și Publicitate Imobiliară Iași; aprobarea trecerii din domeniul privat în domeniul public al Municipiului Iași, a terenului în suprafața de 832 mp – Lot 2, număr cadastral 176427, rezultat din dezmembrarea CF 123738; aprobarea trecerii din domeniul public al Municipiului Iași în domeniul public al Județului Iași a suprafeței de 832 mp teren, având numărul cadastral 176427, în vederea realizării utilitatilor de iluminat stradal în cadrul obiectivului de investiții "Dezvoltarea Aeroportului Internațional Iași - Extinderea terminalelor de pasageri și a facilitatilor de parcare la Aeroportul Internațional Iași";
- prevederilor Hotărârii Consiliului Județean nr. 227/24.05.2023 de modificare a HCL 161/29.03.2023 privind aprobarea solicitării de trecere din domeniul public al Municipiului Iași în domeniul public al Județului Iași a suprafeței de 570 mp din imobilul înscris în Cartea Funciara nr. 123738, UAT Iași, pentru realizarea utilitatilor de iluminat stradal în cadrul obiectivului de investiții "Dezvoltarea Aeroportului Internațional Iași - Extinderea terminalelor de pasageri și a facilitatilor de parcare la Aeroportul Internațional Iași", în sensul că suprafața de teren necesară este de 832 mp;
- Extrasului de Carte Funciara nr. 176427 - aferent terenului în suprafața de 832 mp;

#### Între părțile:

**MUNICIPIUL IAȘI**, cu sediul în Iași, b-dul Ștefan cel Mare și Sfânt nr. 11, reprezentat prin Primar – Mihai CHIRICA, în calitate de predador  
și

**JUDETUL IASI**, cu sediul in cu sediul in b-dul Ștefan cel Mare și Sfânt nr. 69, reprezentat prin Presedinte – Costel Alexe, in calitate de primitor,

se procedeaza:

- **primul, la predarea imobilului – teren**, ce face obiectul HCL 259/2023, in suprafata de 832 mp, nr. de inventar 802132, valoare de inventar 78099.00 lei, in scris in CF 176427 cu numarul cadastral 176427, situat in loc. Iasi, jud. Iasi, Intravilan+Intravilan Extins conform PUG.
- **secunzii, la primirea acestuia.**

Prezentul protocol de predare-primire s-a încheiat în 2 exemplare.

**MUNICIPIUL IAȘI**

Director D.G.E.F.P.L.,  
**Maria APETROAEI**

imi asum responsabilitatea corectitudinii și legalității în solidar cu înlocitorul înscrisului

Director Direcția Juridică  
**Cristina OTELEANU**

Am luat la cunoștință de acest înscris și mă asum responsabilitatea asupra legalității

Director D.E.P.P.P.,  
**Gabriel TEODORESCU**

imi asum responsabilitatea corectitudinii și legalității în solidar cu înlocitorul înscrisului

Sef - Serviciu Legislație,  
Monitorizare și Avize Legalitate  
**Mihaela PINTILIE**

Am luat la cunoștință de acest înscris și mă asum responsabilitatea asupra legalității

Sef-Serviciu D.E.P.P.P.,  
**Letitia PALAGA**

imi asum responsabilitatea corectitudinii și legalității în solidar cu înlocitorul înscrisului

Cons. Serviciul Contabilitate,  
**Catalin Velescu**

imi asum responsabilitatea corectitudinii și legalității în solidar cu înlocitorul înscrisului

Sef Birou D.E.P.P.P.,  
**Cristina NECULAI**

imi asum responsabilitatea pentru fundamentarea, corectitudinea și legalitatea întocmirii acestui înscris

**JUDETUL IASI**

Director Direcția Tehnică și Investiții,  
logen GÎNJU

D.T.I.- Biroul Gestionarea Patrimoniului,  
**Cristina Florentina COCA**

Direcția Economică. Serviciul Financiar Contabil,  
**Oana Maria MISTREANU**

Cod verificare



100156650893

Incheiere Nr. 168526 / 14-09-2023



Oficiul de Cadastru și Publicitate Imobiliară IASI  
Biroul de Cadastru și Publicitate Imobiliară Iasi

Dosarul nr. 168526 / 14-09-2023

### INCHEIERE Nr. 168526

**Registrator:** Simona Alina AFTENI

**Asistent registrator:** Ionel Dorel Slabu

Asupra cererii introduse de MUNICIPIUL IASI privind Intabulare sau inscriere provizorie in cartea funciara, in baza:

-Act Administrativ nr.HOTARARE nr. 259/30-06-2023 emis de CONSILIUL LOCAL IASI;

fiind indeplinite conditiile prevazute la art. 29 din Legea cadastrului si a publicitatii imobiliare nr. 7/1996, republicata, cu modificarile si completările ulterioare, tariful achitat in suma de 0 lei, cu documentul de plata:

-  
pentru serviciul avand codul 231  
Vazand referatul asistentului registrator

### DISPUNE

Admiterea cererii cu privire la:

- imobilul cu nr. cadastral 176427, inscris in cartea funciara 176427 UAT Iasi avand proprietarii: CONSILIUL LOCAL AL MUNICIPIULUI IASI in cota de 1/1 de sub B.2;
- notare schimbare regim juridic imobil, respectiv din domeniul privat in domeniul public. asupra A. 1 sub B.4 din cartea funciara 176427 UAT Iasi;

### Prezenta se va comunica părților:

MUNICIPIUL IASI

\*) Cu drept de reexaminare in termen de 15 zile de la comunicare, care se depune la Biroul de Cadastru si Publicitate Imobiliara Iasi, se inscrie in cartea funciara si se solutioneaza de catre registratorul-sef

Data soluționării,  
10-10-2023

Registrator,  
Simona Alina AFTENI

Asistent Registrator,  
Ionel Dorel Slabu

*Document semnat cu sigiliu electronic bazat pe certificat digital calificat, în conformitate cu art. 28<sup>1</sup> din Legea nr. 7/1996, republicată, cu modificările și completările ulterioare.*

*\*) Cu excepția situațiilor prevăzute la Art. 52 alin. (1) din Regulamentul de recepție și inscriere in evidențele de cadastru și carte funciara, aprobat prin Ordinul Directorului General al ANCPI*



Oficiul de Cadastru și Publicitate Imobiliară IASI  
Biroul de Cadastru și Publicitate Imobiliară Iasi

### EXTRAS DE CARTE FUNCİARĂ PENTRU INFORMARE

Carte Funciară Nr. 176427 Iasi

Nr. cerere 168526  
Ziua 14  
Luna 09  
Anul 2023



#### A. Partea I. Descrierea imobilului

TEREN intravilan

Adresa: Loc. Iasi, Jud. Iasi, INTRAVILAN+INTRAVILAN EXTINS CONFORM PUG

Nr. Crt	Nr. cadastral Nr. topografic	Suprafața* (mp)	Observații / Referințe
A1	176427	832	Teren neimprejmuț; Imobil neimprejmuț

#### B. Partea II. Proprietari și acte

Înscrieri privitoare la dreptul de proprietate și alte drepturi reale	Referințe
<b>133530 / 20/07/2023</b>	
Act Administrativ nr. 259, din 30/06/2023 emis de CONSILIUL LOCAL IASI;	
B1	Se infiinteaza cartea funciara 176427 a imobilului cu numarul cadastral 176427 / UAT Iasi, rezultat din dezmembrarea imobilului cu numarul cadastral 12373B inscris in cartea funciara 123738;
Act Administrativ nr. TP nr 400002, din 05/01/2009.	
B2	Intabulare, drept de PROPRIETATE, dobandit prin Lege, cota actuala 1/1
2) <b>MUNICIPIUL IASI</b> , CIF:4541580, domeniul public	
OBSERVATII: pozitie transcrisa din CF 123738/Iasi, inscrisa prin incheierea nr. 62446;	
Inscris Sub Semnatura Privata nr. ANEXE LA DOSAR, din 19/05/2023 emis de SC HELIX SA	
B3	repozitionare imobil
OBSERVATII: pozitie transcrisa din CF 123738/Iasi, inscrisa prin incheierea nr. 94211 din 22/05/2023;	
<b>168526 / 14/09/2023</b>	
Act Administrativ nr. HOTARARE nr. 259, din 30/06/2023 emis de CONSILIUL LOCAL IASI;	
B4	notare schimbare regim juridic imobil, respectiv din domeniul privat in domeniul public.

#### C. Partea III. SARCINI .

Inscrieri privind dezmembrămintele dreptului de proprietate, drepturi reale de garanție și sarcini	Referințe
NU SUNT	

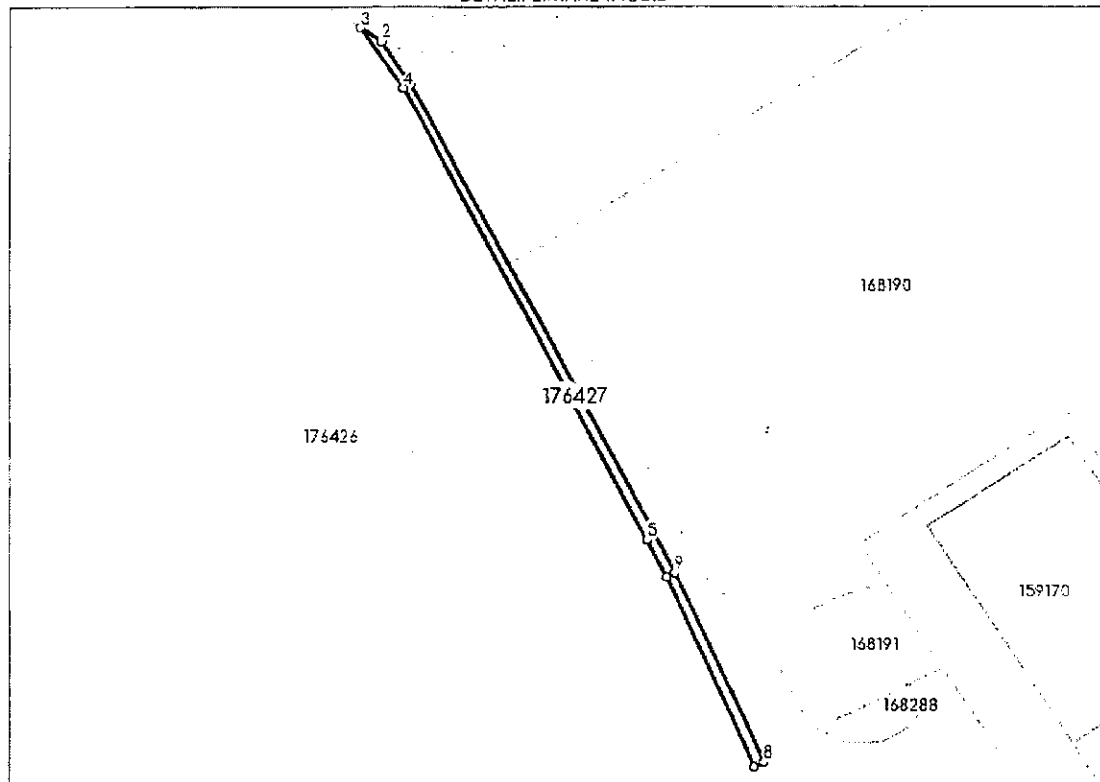
**Anexa Nr. 1 La Partea I**

**Teren**

Nr cadastral	Suprafața (mp)*	Observații / Referințe
176427	832	Imobil neimprejmuit

\* Suprafața este determinată în planul de proiecție Stereo 70.

DETALII LINIARE IMOBIL



**Date referitoare la teren**

Nr Crt	Categorie folosință	Intra vilan	Suprafața (mp)	Taria	Parcelă	Nr. topo	Observații / Referințe
1	padure	DA	832	113	2	-	INTRAVILAN EXTINS CONFORM PUG MUN.IASI

**Lungime Segmente**

1) Valorile lungimilor segmentelor sunt obținute din proiecție în plan.

Punct început	Punct sfârșit	Lungime segment (m)
1	2	16.827
2	3	8.296
3	4	24.379
4	5	169.202
5	6	13.615
6	7	69.02

Punct început	Punct sfârșit	Lungime segment (m)
7	8	3.41
8	9	69.127
9	1	183.071

\*\* Lungimile segmentelor sunt determinate în planul de proiecție Stereo 70 și sunt rotunjite la 1 milimetru.

\*\*\* Distanța dintre puncte este formată din segmente cumulate ce sunt mai mici decât valoarea 1 milimetru.

Certific că prezentul extras corespunde cu pozițiile în vigoare din cartea funciară originală, păstrată de acest birou.

Prezentul extras de carte funciară este valabil la autentificarea de către notarul public a actelor juridice prin care se sting drepturile reale precum și pentru dezbateră succesiunilor, iar informațiile prezentate sunt susceptibile de orice modificare, în condițiile legii.

S-a achitat tariful de 0 RON, -, pentru serviciul de publicitate imobiliară cu codul nr. 231.

Data soluționării,

10-10-2023

Data eliberării,

1/1

Asistent Registrator,

Ionel Dorel Slabu

(parafa și semnătura)

Referent,

(parafa și semnătura)

Denumirea		Fișa mijlocului fix		Categorie: Terenuri			
Teren in suprafata de 832 mp, Nr cadastral 176427				Codul de clasificare: 9.2.1			
				Data dării în folosință: <b>August 2023</b>			
				Data amortizării complete:			
				Amortizare lunară:			
				Val amortizată cumulată:			
				Val amortizată rămasă:			
				Domeniu: PUBLIC			
Gestiunea: MAGAZIA CENTRALA DEPPP+DEP							
Magazia: 2110100040000102A-TER. DOM. PUB AL INSTITUTIEI PUBLICE PROPRII							
Nr. inventar de la număr la număr	Documentul (data, felul, numărul)	Operațiile care privesc mișcarea, creșterea sau diminuarea valorii mijlocului fix	Număr bucași	Debit	Credit	Sold	Sold cont 105 "Rezerve din reevaluare"
802132	31/08/23, AI, 67		1	78.099,00	0,00	78.099,00	0,00

Contabil


Contabil



Director

Director

Șef serv. Contabilitate,  
Mierva Budaca





**Municipiul Iași  
Consiliul Local**

**HOTĂRÂRE**

privind aprobarea dezmembrării în 2 loturi a terenului proprietate privată a Municipiului Iași, în suprafața totală de 630605 mp, situat în Zona Cîrîc, Intravilan+Intravilan extins conform PUG, înscris în CF 123738, conform documentației cadastrale avizată de Oficiul de Cadastru și Publicitate Imobiliară Iași; aprobarea trecerii din domeniul privat în domeniul public al Municipiului Iași, a terenului în suprafața de 832 mp – Lot 2, număr cadastral 176427, rezultat din dezmembrarea CF 123738; aprobarea trecerii din domeniul public al Municipiului Iași în domeniul public al Județului Iași a suprafeței de 802 mp teren, având numărul cadastral 176427, în vederea realizării utilitatilor de iluminat strădal în cadrul obiectivului de investiții “Dezvoltarea Aeroportului Internațional Iași - Extinderea terminalelor de pasageri și a facilitatilor de parcare la Aeroportul Internațional Iași”

Consiliul Local al Municipiului Iași, întrunit în ședința ordinară în data de 30.06.2023;

Având în vedere Proiectul de hotărâre înregistrat sub nr. 81291/21.06.2023 inițiat de primarul Municipiului Iași;

Având în vedere avizul favorabil înregistrat sub nr. 277/28.06.2023 întocmit de Comisia Juridică și de Disciplină a Consiliului Local al Municipiului Iași;

Având în vedere avizul favorabil înregistrat sub nr. 218/28.06.2023 întocmit de Comisia Economico-Financiară a Consiliului Local al Municipiului Iași;

Având în vedere Referatul de aprobare nr. 79250/17.06.2023 întocmit de Direcția Evidența Patrimoniului Public și Privat;

Având în vedere Raportul de specialitate nr. 80503/20.06.2023 întocmit de Direcția Juridică;

Având în vedere Hotărârea Consiliului Județean nr. 227/24.05.2023 de modificare a Hotărârii Consiliului Județean Iași nr. 161/29.03.2023 privind aprobarea solicitării de trecere din domeniul public al Municipiului Iași în domeniul public al Județului Iași a suprafeței de 570 mp din imobilul înscris în Cartea Funciara nr. 123738, UAT Iași, pentru realizarea utilitatilor de iluminat

stradal în cadrul obiectivului de investiții "Dezvoltarea Aeroportului Internațional Iași - Extinderea terminalelor de pasageri și a facilităților de parcare la Aeroportul Internațional Iași", în sensul că suprafața de teren necesară este de 832 mp;

Având în vedere Extrasul de Carte Funciara nr. 123738 - aferența imobilului teren în suprafața totală de 630605 mp, situată în Zona Cîrc, Intravilan+Intravilan Extins conform PUG proprietatea privată a Municipiului Iași;

Având în vedere documentația cadastrală avizată de Oficiul de Cadastru și Publicitate Imobiliară Iași, privind dezmembrarea în 2 loturi a terenului proprietatea Municipiului Iași, înscris în CF 123738, respectiv Lot 1= 629773 mp, având numărul cadastral 176426 și Lot 2= 832 mp, cu numărul cadastral 176427;

Având în vedere HCL nr. 225/2020 privind actualizarea inventarului domeniului privat al Municipiului Iași;

Având în vedere prevederile art. 294 din Ordonanța de Urgență a Guvernului nr. 57/2019 privind Codul administrativ;

Având în vedere dispozițiile Legii nr. 287/2009 privind Codul Civil;

În temeiul art. 129 și 196 alin. 1 lit (a) din Ordonanța de Urgență a Guvernului nr. 57/2019;

Având în vedere prevederile Legii nr. 52/2003 privind transparența administrației publice, republicată;

Având în vedere dispozițiile Legii privind normele de tehnică legislativă nr. 24/2000 cu modificările și completările ulterioare;

Având în vedere prevederile Ordinului nr. 25/14.01.2021 pentru aprobarea modelului orientativ al statutului unității administrativ – teritoriale, precum și a modelului orientativ al regulamentului de organizare și funcționare a consiliului local;

Având în vedere prevederile Ordonanței de Urgență nr. 57/03.07.2019, privind Codul Administrativ, cu modificările și completările ulterioare;

Având în vedere prevederile Ordonanței de Urgență nr. 61 din 30 aprilie 2020, privind completarea Legii cadastrului și a publicității imobiliare nr. 7/1996 și pentru modificarea și completarea Ordonanței de urgență a Guvernului nr. 57/2019 privind Codul administrativ;

#### **HOTĂRĂȘTE:**

**Art.1** Se aprobă dezmembrarea în 2 loturi a terenului în suprafața totală de 630605 mp, situat în Zona Cîrc, Intravilan+Intravilan Extins conform PUG, înscris în CF 123738, proprietate privată a Municipiului Iași, conform documentației cadastrale avizată de Oficiul de Cadastru și Publicitate Imobiliară Iași, astfel:

- Lot 1 cu suprafata de 629773 mp, numar cadastral 176426, situat in loc. Iasi, jud. Iasi, Intravilan+Intravilan Extins conform PUG;

- Lot 2 cu suprafata de 832 mp, numar cadastral 176427, situat in loc. Iasi, jud. Iasi, Intravilan+Intravilan Extins conform PUG.

**Art.2** Se aproba trecerea din domeniul privat in domeniul public al Municipiului Iasi, a Lotului 2 - terenul in suprafata de 832 mp, cu numarul cadastral 176427, rezultat din dezmembrarea CF 123738, in vederea continuarii lucrarilor de dezvoltare si extindere a Aeroportului International Iasi.

**Art.3 a)** Se aproba trecerea din domeniul public al Municipiului Iasi in domeniul public al Judetului Iasi a suprafetei de 832 mp teren, situat in loc. Iasi, jud. Iasi, Intravilan+Intravilan Extins conform PUG, avand numarul cadastral 176427, in vederea realizarii utilitatilor de iluminat stradal in cadrul obiectivului de investitii "Dezvoltarea Aeroportului International Iasi - Extinderea terminalelor de pasageri si a facilitatilor de parcare la Aeroportul International Iasi".

b) Terenul in suprafata de 832 mp, nr. cadastral 176427, se identifica in planul de situatie - Anexa, ce face parte integranta din prezenta hotarare.

c) Preluarea de catre Judetul Iasi a terenului mentionat la art. 3, lit (a), se va realiza pe baza de protocol de predare-primire, ce va fi incheiat in termen de 60 de zile de la aprobarea prezentei hotarari.

d) Se mandateaza Primarul Municipiului Iasi sa semneze protocolul de predare primire ce va fi incheiat intre Municipiul Iasi si Judetul Iasi.

**Art.4** Terenul in suprafata de 832 mp, nr. cadastral 176427, situat in loc. Iasi, jud. Iasi, Intravilan+Intravilan Extins conform PUG, mentionat la art. 3, se declara din bun de interes public local in bun de interes public judetean, in conformitate cu prevederile alin. 7 al art. 294 din OUG nr. 57/2019 privind Codul administrativ.

**Art.5** Copie dupa prezenta hotarare va fi comunicata catre: Instructia Prefectului Judetului Iasi; Primarul Municipiului Iasi, Directia Evidenta Patrimoniu Public si Privat, Directia Generala Economica si Finante Publice Locale, Directia Generala Tehnica si Dezvoltare, Directia Exploatare Patrimoniu.

**Art.6** Punerea in aplicare a prevederilor prezentei hotarari va fi asigurata intotdeauna cu respectarea cadrului legal incident de catre Directia Evidenta Patrimoniu Public si Privat, Directia Generala Economica si Finante Publice Locale, Directia Generala Tehnica si Dezvoltare, Directia Exploatare Patrimoniu.

Art.7 Aducerea la cunoștința publică a prezentei hotărâri va fi asigurată de către Centrul de Informații pentru Cetățeni.

**PRESEDINTE DE SEDINTA,  
Consilier local,  
Ciprian-Manuel Bostan**



**Contrasemnează pentru legalitate,  
Secretar General, Denisa Liliana Ionașcu**



**Nr. 259 din 30 iunie 2023**

Total consilieri locali	27
Prezenți	22
Pentru	22
Împotriva	0
Abțineri	0





Oficiul de Cadastru și Publicitate Imobiliară IASI  
Biroul de Cadastru și Publicitate Imobiliară Iasi

### EXTRAS DE CARTE FUNCİARĂ PENTRU INFORMARE

Carte Funciară Nr. 176427 Iasi

Nr. cerere	133530
Ziua	20
Luna	07
Anul	2023

Cod verificare  
100149249993



#### A. Partea I. Descrierea imobilului

TEREN Intravilan

Adresa: Loc. Iasi, Jud. Iasi, INTRAVILAN+INTRAVILAN EXTINS CONFORM PUG

Nr. Crt	Nr. cadastral topografic	Nr.	Suprafața* (mp)	Observații / Referințe
A1	176427		832	Teren neimprejmuit; Imobil neimprejmuit

#### B. Partea II. Proprietari și acte

Înscrieri privitoare la dreptul de proprietate și alte drepturi reale		Referințe
<b>133530 / 20/07/2023</b>		
Act Administrativ nr. 259, din 30/06/2023 emis de CONSILIUL LOCAL IASI;		
B1	Se înființează cartea funciară 176427 a imobilului cu numărul cadastral 176427 / UAT Iasi, rezultat din dezmembrarea imobilului cu numărul cadastral 123738 înscris în cartea funciară 123738;	A1
Act Administrativ nr. TP nr 400002, din 05/01/2009;		
B2	Intabulare, drept de PROPRIETATE, dobândit prin Lege, cota actuală 1/1 1) <b>CONSILIUL LOCAL AL MUNICIPIULUI IASI</b> <i>OBSERVAȚII: pozitie transcrisa din CF 123738/Iasi, inscrisa prin incheierea nr. 62466 din 29/09/2009;</i>	A1
Inscris Sub Semnatura Privata nr. ANEXE LA DOSAR, din 19/05/2023 emis de SC HELMERT SRL;		
B3	repozitionare imobil <i>OBSERVAȚII: pozitie transcrisa din CF 123738/Iasi, inscrisa prin incheierea nr. 94211 din 22/05/2023;</i>	A1

#### C. Partea III. SARCINI .

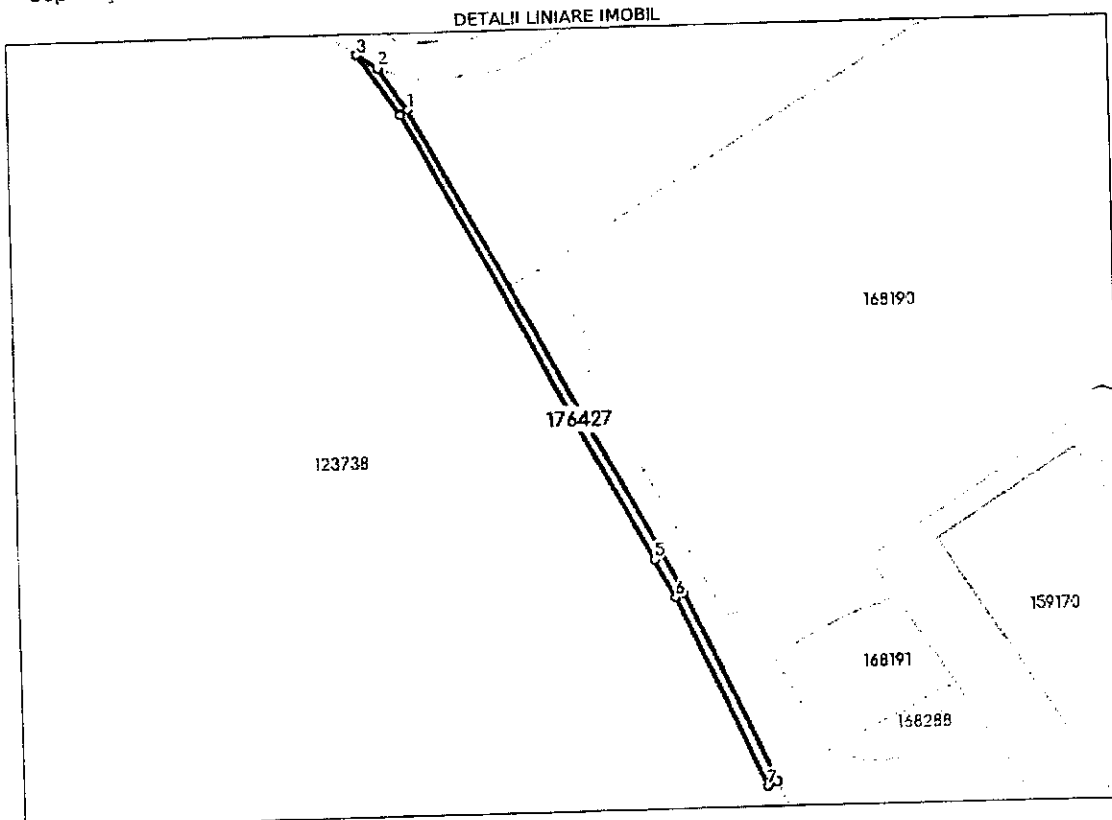
Inscrieri privind dezmembrămintele dreptului de proprietate, drepturi reale de garanție și sarcini	Referințe
NU SUNT	

**Anexa Nr. 1 La Partea I**

**Teren**

Nr cadastral	Suprafața (mp)*	Observații / Referințe
176427	832	Imobil neimprejmuit

\* Suprafața este determinată în planul de proiecție Stereo 70.



**Date referitoare la teren**

Nr Crt	Categorie folosință	Intra vilan	Suprafața (mp)	Tarla	Parcelă	Nr. topo	Observații / Referințe
1	padure	DA	832	113	2	-	INTRAVILAN EXTINS CONFORM PUG MUN.IASI

**Lungime Segmente**

1) Valorile lungimilor segmentelor sunt obținute din proiecție în plan.

Punct început	Punct sfârșit	Lungime segment (m)
1	2	16.827
2	3	8.296
3	4	24.379
4	5	169.202
5	6	13.615
6	7	69.02

Punct început	Punct sfârșit	Lungime segment (m)
7	8	3.41
8	9	69.127
9	1	183.071

\*\* Lungimile segmentelor sunt determinate în planul de proiecție Stereo 70 și sunt rotunjite la 1 milimetru.  
 \*\*\* Distanța dintre puncte este formată din segmente cumulate ce sunt mai mici decât valoarea 1 milimetru.

Certific că prezentul extras corespunde cu pozițiile în vigoare din cartea funciară originală, păstrată de acest birou.

Prezentul extras de carte funciară este valabil la autentificarea de către notarul public a actelor juridice prin care se sting drepturile reale precum și pentru dezbateră succesiunilor, iar informațiile prezentate sunt susceptibile de orice modificare, în condițiile legii.  
 S-a achitat tariful de 0 RON, -, pentru serviciul de publicitate imobiliară cu codul nr. 222.

Data soluționării,  
 31-07-2023

Data eliberării,  
 / /

Asistent Registrator,  
 Oswaldă Alexandra Mihalache

(parafa și semnătura)

Referent,

(parafa și semnătura)



ROMÂNIA  
JUDEȚUL IAȘI  
CONSILIUL JUDEȚEAN IAȘI



Bulevardul Ștefan cel Mare și Sfânt nr. 69, cod. 700075, Iași  
Tel.: 0232 - 235100; Fax: 0232 - 210336; [www.icc.ro](http://www.icc.ro)



**HOTĂRÂREA nr. 227**

privind modificarea Hotărârii Consiliului Județean Iași nr. 161/29.03.2023 privind aprobarea solicitării de trecere din domeniul public al Municipiului Iași în domeniul public al Județului Iași a suprafeței de 570 mp teren din imobilul înscris în cartea funciară nr. 123738, UAT Municipiul Iași, pentru realizarea utilităților de iluminat stradal din cadrul obiectivului de investiții „Dezvoltarea Aeroportului Internațional Iași - Extinderea terminalelor de pasageri și facilităților de parcare la Aeroportul Internațional Iași”

Consiliul Județean Iași,

Având în vedere:

- Referatul de aprobare prezentat de către Președintele Consiliului Județean Iași în calitatea sa de inițiator, înregistrat sub nr. 19974/18.05.2023;
- Raportul de specialitate nr. 19973/18.05.2023, emis de Direcția Tehnică și Investiții, Biroul Gestionarea Patrimoniului din cadrul Consiliului Județean Iași;
- Hotărârea Consiliului Județean Iași nr. 161/29.03.2023 privind aprobarea solicitării de trecere din domeniul public al Municipiului Iași în domeniul public al Județului Iași a suprafeței de 570 mp teren din imobilul înscris în cartea funciară nr.123738, UAT Municipiul Iași, pentru realizarea utilităților de iluminat stradal din cadrul obiectivului de investiții „Dezvoltarea Aeroportului Internațional Iași - Extinderea terminalelor de pasageri și facilităților de parcare la Aeroportul Internațional Iași”;
- Hotărârea Consiliului Județean Iași nr. 334/31.10.2008;
- Adresa R.A. Aeroportul Iași nr. 4259/11.05.2023, înregistrată la Consiliul Județean Iași sub nr. 19192/11.05.2023, prin care transmite Nota de fundamentare nr. 4258/03.05.2023;
- Dispozițiile art. 867-870 din Legea nr. 287/2009 privind Cod Civil, cu modificările și completările ulterioare;
- Dispozițiile Legii nr. 24/2000 privind normele de tehnică legislativă pentru elaborarea actelor normative, republicată, cu modificările și completările ulterioare;

- Legea nr. 52/2003 privind transparența decizională în administrația publică, cu modificările și completările ulterioare;

- Constituția României art. 136, alin. (1), (2) și (4);

- Ordonanța de Urgență a Guvernului nr. 57/2019 privind Codul administrativ, cu modificările și completările ulterioare;

- Avizele comisiilor de specialitate ale Consiliului Județean Iași din data de 23 mai 2023;

- Votul exprimat de către consilierii județeni și Președintele Consiliului Județean Iași în cadrul ședinței ordinare a Consiliului Județean Iași din data de 23 mai 2023, consemnat în procesul-verbal al acesteia, respectiv 31 voturi "Pentru";

În temeiul art. 173 și art. 196 alin. (1) lit. a) din Ordonanța de Urgență a Guvernului nr. 57 din 3 iulie 2019 privind Codul administrativ, cu modificările și completările ulterioare,

#### HOTĂRĂȘTE:

**Art. I.** Hotărârea Consiliului Județean Iași nr. 161/29.03.2023 privind aprobarea solicitării de trecere din domeniul public al Municipiului Iași în domeniul public al Județului Iași a suprafeței de 570 mp teren din imobilul înscris în cartea funciară nr.123738, UAT Municipiul Iași, pentru realizarea utilităților de iluminat stradal în cadrul obiectivului de investiții „Dezvoltarea Aeroportului Internațional Iași-Extinderea terminalelor de pasageri și facilităților de parcare la Aeroportul Internațional Iași” se modifică după cum urmează:

Art. 1 se modifică și va avea următorul cuprins:

*„Art. 1: Se aprobă solicitarea de trecere din domeniul public al Municipiului Iași în domeniul public al Județului Iași a suprafeței de 832 mp teren, din imobilul înscris în cartea funciară nr.123738, UAT Municipiul Iași, pentru realizarea utilităților de iluminat stradal în cadrul obiectivului de investiții „Dezvoltarea Aeroportului Internațional Iași-Extinderea terminalelor de pasageri și facilităților de parcare la Aeroportul Internațional Iași”.*

**Art. II.** Prevederile prezentei hotărâri vor fi duse la îndeplinire de Direcția Tehnică și Investiții - Biroul Gestionarea Patrimoniului.

**Art. III.(1)** Prezenta Hotărâre va fi comunicată în copie către:

- a) Consiliul Local al Municipiului Iași;
- b) Instituția Prefectului Județului Iași;
- c) Direcția Juridică din cadrul Consiliului Județean Iași;

d) Direcția Tehnică și Investiții - Biroul Gestionarea Patrimoniului din cadrul Consiliului Județean Iași.

(2) Aducerea la cunoștință publică a prevederilor prezentei Hotărâri va fi asigurată de către compartimentele de specialitate din cadrul Consiliului Județean Iași cu atribuții în acest sens.

Data astăzi: 24 mai 2023



Contrasemnează pentru legalitate,  
SECRETAR GENERAL AL JUDEȚULUI  
Lăcrămioara Vernică-Dăscălescu



## HOTĂRÂREA nr. 227

privind modificarea Hotărârii Consiliului Județean Iași nr. 161/29.03.2023 privind aprobarea solicitării de trecere din domeniul public al Municipiului Iași în domeniul public al Județului Iași a suprafeței de 570 mp teren din imobilul înscris în cartea funciară nr. 123738, UAT Municipiul Iași, pentru realizarea utilităților de iluminat stradal din cadrul obiectivului de investiții „Dezvoltarea Aeroportului Internațional Iași - Extinderea terminalelor de pasageri și facilităților de parcare la Aeroportul Internațional Iași”

**Consiliul Județean Iași,**

**Având în vedere:**

- Referatul de aprobare prezentat de către Președintele Consiliului Județean Iași, în calitatea sa de inițiator, înregistrat sub nr. 19974/18.05.2023;
- Raportul de specialitate nr. 19973/18.05.2023, emis de Direcția Tehnică și Investiții, Biroul Gestionarea Patrimoniului din cadrul Consiliului Județean Iași;
- Hotărârea Consiliului Județean Iași nr. 161/29.03.2023 privind aprobarea solicitării de trecere din domeniul public al Municipiului Iași în domeniul public al Județului Iași a suprafeței de 570 mp teren din imobilul înscris în cartea funciară nr.123738, UAT Municipiul Iași, pentru realizarea utilităților de iluminat stradal din cadrul obiectivului de investiții „Dezvoltarea Aeroportului Internațional Iași - Extinderea terminalelor de pasageri și facilităților de parcare la Aeroportul Internațional Iași”;
- Hotărârea Consiliului Județean Iași nr. 334/31.10.2008;
- Adresa R.A. Aeroportul Iași nr. 4259/11.05.2023, înregistrată la Consiliul Județean Iași sub nr. 19192/11.05.2023, prin care transmite Nota de fundamentare nr. 4258/03.05.2023;
- Dispozițiile art. 867-870 din Legea nr. 287/2009 privind Cod Civil, cu modificările și completările ulterioare;
- Dispozițiile Legii nr. 24/2000 privind normele de tehnică legislativă pentru elaborarea actelor normative, republicată, cu modificările și completările ulterioare;

- Legea nr. 52/2003 privind transparența decizională în administrația publică, cu modificările și completările ulterioare;
- Constituția României art. 136, alin. (1), (2) și (4);
- Ordonanța de Urgență a Guvernului nr. 57/2019 privind Codul administrativ, cu modificările și completările ulterioare;
- Avizele comisiilor de specialitate ale Consiliului Județean Iași din data de 23 mai 2023;
- Votul exprimat de către consilierii județeni și Președintele Consiliului Județean Iași în cadrul ședinței ordinare a Consiliului Județean Iași din data de 24 mai 2023 și consemnat în procesul-verbal al acesteia, respectiv 31 voturi "Pentru";

În temeiul art. 173 și art. 196 alin. (1) lit. a) din Ordonanța de Urgență a Guvernului nr. 57 din 3 iulie 2019 privind Codul administrativ, cu modificările și completările ulterioare,

### **HOTĂRĂȘTE:**

**Art. I.** Hotărârea Consiliului Județean Iași nr. 161/29.03.2023 privind aprobarea solicitării de trecere din domeniul public al Municipiului Iași în domeniul public al Județului Iași a suprafeței de 570 mp teren din imobilul înscris în cartea funciară nr.123738, UAT Municipiul Iași, pentru realizarea utilităților de iluminat stradal din cadrul obiectivului de investiții „Dezvoltarea Aeroportului Internațional Iași - Extinderea terminalelor de pasageri și facilităților de parcare la Aeroportul Internațional Iași” se modifică după cum urmează:

Art. I se modifică și va avea următorul cuprins:

*„Art.1: Se aprobă solicitarea de trecere din domeniul public al Municipiului Iași în domeniul public al Județului Iași a suprafeței de 832 mp teren, din imobilul înscris în cartea funciară nr.123738, UAT Municipiul Iași, pentru realizarea utilităților de iluminat stradal în cadrul obiectivului de investiții „Dezvoltarea Aeroportului Internațional Iași-Extinderea terminalelor de pasageri și facilităților de parcare la Aeroportul Internațional Iași”.*

**Art. II.** Prevederile prezentei hotărâri vor fi duse la îndeplinire de Direcția Tehnică și Investiții - Biroul Gestionarea Patrimoniului.

**Art. III.(1)** Prezenta Hotărâre va fi comunicată în copie către:

- a) Consiliul Local al Municipiului Iași;
- b) Instituția Prefectului Județului Iași;
- c) Direcția Juridică din cadrul Consiliului Județean Iași;

d) Direcția Tehnică și Investiții - Biroul Gestionarea Patrimoniului din cadrul Consiliului Județean Iași.

(2) Aducerea la cunoștință publică a prevederilor prezentei Hotărâri va fi asigurată de către compartimentele de specialitate din cadrul Consiliului Județean Iași cu atribuții în acest sens.

**Data astăzi: 24 mai 2023**



**Contrasemnează pentru legalitate,  
SECRETAR GENERAL AL JUDEȚULUI,  
Lăcrămioara Vernică-Dăscălescu**

A handwritten signature in black ink, appearing to be "Lăcrămioara Vernică-Dăscălescu", written over the printed name of the General Secretary.



**Municipiul Iași  
Consiliul Local**

**HOTĂRÂRE**

**privind aprobarea dezmembrării în 2 loturi a terenului proprietate privată a Municipiului Iași, în suprafața totală de 630605 mp, situat în Zona Cîrc, Intravilan+Intravilan extins conform PUG, înscris în CF 123738, conform documentației cadastrale avizată de Oficiul de Cadastru și Publicitate Imobiliară Iași; aprobarea trecerii din domeniul privat în domeniul public al Municipiului Iași, a terenului în suprafața de 832 mp – Lot 2, număr cadastral 176427, rezultat din dezmembrarea CF 123738; aprobarea trecerii din domeniul public al Municipiului Iași în domeniul public al Județului Iași a suprafeței de 832 mp teren, având numărul cadastral 176427, în vederea realizării utilitatilor de iluminat stradal în cadrul obiectivului de investiții “Dezvoltarea Aeroportului Internațional Iași - Extinderea terminalelor de pasageri și a facilitatilor de parcare la Aeroportul Internațional Iași”**

Consiliul Local al Municipiului Iași, întrunit în ședința ordinară în data de 30.06.2023;

Având în vedere Proiectul de hotărâre înregistrat sub nr. 81291/21.06.2023 inițiat de primarul Municipiului Iași;

Având în vedere avizul favorabil înregistrat sub nr. 277/28.06.2023 întocmit de Comisia Juridică și de Disciplină a Consiliului Local al Municipiului Iași;

Având în vedere avizul favorabil înregistrat sub nr. 218/28.06.2023 întocmit de Comisia Economico-Financiară a Consiliului Local al Municipiului Iași;

Având în vedere Referatul de aprobare nr. 79250/17.06.2023 întocmit de Direcția Evidența Patrimoniu Public și Privat;

Având în vedere Raportul de specialitate nr. 80503/20.06.2023 întocmit de Direcția Juridică;

Având în vedere Hotărârea Consiliului Județean nr. 227/24.05.2023 de modificare a Hotărârii Consiliului Județean Iași nr. 161/29.03.2023 privind aprobarea solicitării de trecere din domeniul public al Municipiului Iași în domeniul public al Județului Iași a suprafeței de 570 mp din imobilul înscris în Cartea Funciara nr. 123738, UAT Iași, pentru realizarea utilitatilor de iluminat