



ROMÂNIA
JUDEȚUL IAȘI
CONSILIUL JUDEȚEAN IAȘI



Bulevardul Ștefan cel Mare și Sfânt, nr.69, cod. 700075, Iași
Tel.: 0232 - 235100; Fax: 0232 - 210336; www.icc.ro



PROIECT DE HOTĂRÂRE

privind declasificarea drumului județean DJ 282E: Lim. UAT Mădârjac (Bojila) – Runcu – Poiana de Sus – Țibana (DJ 248A), km 29+963 – 35+758 în drum comunal cu indicativul DC 58A: Țibana (DJ 248A) – Poiana de Sus – Runcu – UAT Mădârjac (Bojila), km 0+000 – 5+795

Consiliul Județean Iași;

Având în vedere:

Referatul de aprobare privind declasificarea drumului județean DJ 282E: Lim. UAT Mădârjac (Bojila) – Runcu – Poiana de Sus – Țibana (DJ 248A), km 29+963 – 35+758 în drum comunal cu indicativul DC 58A: Țibana (DJ 248A) – Poiana de Sus – Runcu – UAT Mădârjac (Bojila), km 0+000 – 5+795, prezentat de către Președintele Consiliului Județean Iași în calitatea sa de inițiator, înregistrat sub nr. 6793 / 17.02.2022;

Raportul de specialitate privind declasificarea drumului județean DJ 282E: Lim. UAT Mădârjac (Bojila) – Runcu – Poiana de Sus – Țibana (DJ 248A), km 29+963 – 35+758 în drum comunal cu indicativul DC 58A: Țibana (DJ 248A) – Poiana de Sus – Runcu – UAT Mădârjac (Bojila), km 0+000 – 5+795, elaborat de Direcția Tehnică și Investiții – Serviciul Tehnic, Investiții și Monitorizarea Lucrărilor Publice, înregistrat sub nr. 6794 / 17.02.2022;

Nota de fundamentare privind declasificarea drumului județean DJ 282E: Lim. UAT Mădârjac (Bojila) – Runcu – Poiana de Sus – Țibana (DJ 248A), km 29+963 – 35+758 în drum comunal cu indicativul DC 58A: Țibana (DJ 248A) – Poiana de Sus – Runcu – UAT Mădârjac (Bojila), km 0+000 – 5+795, elaborată de către Direcția Județeană de Administrare a Drumurilor și Podurilor Iași sub nr. 878/15.02.2022, transmisă cu adresa nr. 879/15.02.2022, înregistrată la Consiliul Județean Iași cu nr. 6403/15.02.2022;

Prevederile Hotărârii Consiliului Local Țibana nr. 7/31.01.2022 privind aprobarea propunerii de declasare a unui sector de drum din drumul județean DJ 282E în drum comunal aflat în domeniul public al județului Iași ;

Prevederile OG nr.43/1997 privind regimul drumurilor republicată cu modificările și completările ulterioare;

În temeiul dispozițiilor art. 182 alin (1) și ale art. 196, alin (1), lit a) din Ordonanța nr. 57 din 3 iulie 2019 privind Codul Administrativ,

HOTĂRĂȘTE:

Art. 1. Se aprobă declasificarea drumului județean DJ 282E: Lim. UAT Mădârjac (Bojila) – Runcu – Poiana de Sus – Țibana (DJ 248A), km 29+963 – 35+758 în drum comunal cu indicativul DC 58A: Țibana (DJ 248A) – Poiana de Sus – Runcu – UAT Mădârjac (Bojila), km 0+000 – 5+795 conform Anexei, parte integrantă din prezenta hotărâre.

Art. 2. Drumul județean DJ 282E: Lim. UAT Mădârjac (Bojila) – Runcu – Poiana de Sus – Țibana (DJ 248A), km 29+963 – 35+758 se declară din bun de interes județean în bun de interes local.

Art. 3. Imobilul prevăzut la Art. 1 se transferă din domeniul public al U.A.T. județul Iași și administrarea Direcției Județene de Administrare a Drumurilor și Podurilor Iași în domeniul public al U.A.T. comuna Țibana și administrarea Consiliului Local Țibana.

Art. 4. Predarea / preluarea sectorului de drum prevăzut la Art. 1 se face prin protocol de predare / preluare încheiat între persoanele interesate în termen de 30 de zile de la adoptarea prezentei hotărâri.

Art. 5. Punerea în aplicare/ducerea la îndeplinire a prevederilor prezentului proiect de hotărâre va fi asigurată de Direcția Județeană de Administrare a Drumurilor și Podurilor Iași și Consiliul Local Țibana..

Art. 6. Prezenta Hotărâre va fi comunicată în copie:

- Instituției Prefectului Județului Iași;
- Direcției Județene de Administrare a Drumurilor și Podurilor Iași;
- Primăriei Țibana;
- Direcției Economice;
- Direcției Tehnice și Investiții;

Art. 7. Aducerea la cunoștința publică a prevederilor prezentei hotărâri va fi asigurată de către compartimentele de specialitate din cadrul Consiliului Județean Iași cu atribuții în acest sens.

Data astăzi, _____.

PREȘEDINTE
Costel ALEXE



VIZAT PENTRU LEGALITATE
SECRETAR GENERAL AL JUDEȚULUI,
Lăcrămioara VERNICĂ-DĂSCĂLESCU



DIRECȚIA JURIDICĂ
DIRECTOR EXECUTIV

Am luat cunoștință de acest înscris oficial și îmi
asum responsabilitatea asupra legalității

Gabriela ALUNGULESEI



DIRECȚIA TEHNICĂ ȘI INVESTIȚII
DIRECTOR EXECUTIV

Îmi asum în totalitate responsabilitatea corectitudinii
și legalității în solidar cu întocmitorul înscrisului

Iogen GÎNJU




ÎNTOCMIT

Îmi asum responsabilitatea pentru fundamentarea, corectitudinii

legalitatea întocmirii acestui înscris oficial

Gabriela GHEORGHITĂ



SUSȚINE PROIECTUL DE HOTĂRÂRE
DIRECȚIA JUDEȚEANĂ DE ADMINISTRARE
A DRUMURILOR ȘI PODURILOR
Ciprian Ovidiu CIUCAN


Anexa

Date de identificare

declasificarea sectorului de drum județean DJ 282E și trecerea acestuia în categoria drumurilor comunale cu indicativul DC 58A

INDICATIV PROPUS	TRASEU	POZIȚIE KM ORIGINE-DESTINAȚIE	LUNGIME - (KM)	PROVINE DIN
DJ 282E	DJ 282E: Bălțați (DN 28) – Lungani – Sînești – Mădârjac (Bojila), km 0+000 – 29+963	0+000 – 29+963	29,963	Dj 282E: Bălțați (DN 28) – Lungani – Sînești – Mădârjac (Bojila) - Runcu – Poiana de Sus – Țibana (DJ 248A),, km 0+000 – 35+758
DC58A	Țibana (DJ 248A) – Poiana de Sus – Runcu – UAT Mădârjac (Bojila)	0+000 – 5+795	5,795 km	DJ 282E : Lim. UAT Mădârjac (Bojila) – Runcu – Poiana de Sus – Țibana (DJ 248A), km 29+963 – 35+758

DIRECTOR EXECUTIV
Ing. Ciprian Ovidiu CIUCAN



COMP. A.D.P.
ing. Diaconu Laurențiu



ROMÂNIA
JUDEȚUL IAȘI
CONSILIUL JUDEȚEAN IAȘI



Bulevardul Ștefan cel Mare și Sfânt, nr.69, cod. 700075, Iași
Tel.: 0232 - 235100; Fax: 0232 - 210336; www.icc.ro



Nr. 6793 / 17.02.2022

Referat de aprobare

la proiectul de hotărâre privind declasificarea drumului județean DJ 282E: Lim. UAT Mădârjac (Bojila) – Runcu – Poiana de Sus – Țibana (DJ 248A), km 29+963 – 35+758 în drum comunal cu indicativul DC 58A: Țibana (DJ 248A) – Poiana de Sus – Runcu – UAT Mădârjac (Bojila), km 0+000 – 5+795

În conformitate cu prevederile art. 7 din Ordonanța Guvernului nr.43/1997 privind regimul drumurilor, republicată cu modificările și completările ulterioare, drumurile de interes județean fac parte din proprietatea publică a județului și cuprind drumurile județene care asigură legătura între reședințele de județ cu municipiile, cu orașele, cu reședințele de comună, cu stațiunile balneo-climaterice și turistice, cu porturile și aeroporturile, cu obiectivele importante legate de apărarea țării și cu obiectivele istorice importante.

Clasificarea drumurilor de interes județean, precum și clasificarea ca drum de interes județean a unui drum din categoria drumurilor de interes local se fac prin hotărârea consiliului județean respectiv.

Prin Hotărârea nr. 7 din data de 31.01.2022 Consiliul Local al Comunei Țibana solicită declasificarea tronsonului de drum județean DJ 282E pe porțiunea de la km 29+963 – 35+758 în drum communal cu indicativul DC 58A: Țibana (DJ 248A) – Poiana de Sus – Runcu – UAT Mădârjac (Bojila), km 0+000 – 5+795.

Prin Nota de fundamentare nr. 878/15.02.2022, transmisă cu adresa nr. 879/15.02.2022, înregistrată la Consiliul Județean Iași cu nr. 6403/15.02.2022, Direcția Județeană de Administrare a Drumurilor și Podurilor solicită declasificarea tronsonului de drum județean DJ 282E pe porțiunea de la km 29+963 – 35+758 în drum communal cu indicativul DC 58A: Țibana (DJ 248A) – Poiana de Sus – Runcu – UAT Mădârjac (Bojila), km 0+000 – 5+795.

Propun spre aprobare Consiliului Județean Iași proiectul de hotărâre privind declasificarea drumului județean DJ 282E: Lim. UAT Mădârjac (Bojila) – Runcu – Poiana de Sus – Țibana (DJ 248A), km 29+963 – 35+758 în drum comunal cu indicativul DC 58A: Țibana (DJ 248A) – Poiana de Sus – Runcu – UAT Mădârjac (Bojila), km 0+000 – 5+795.





ROMÂNIA



CONSILIUL JUDEȚEAN IAȘI

Bulevardul Ștefan cel Mare și Sfânt nr.69, cod.700075 IAȘI
Tel.: 0232 - 235100; Fax: 0232 - 210336;

Directia Tehnica și Investiții
Nr. 6794 / 17.02.2022

RAPORT DE SPECIALITATE

la proiectul de hotărâre privind declasificarea drumului județean DJ 282E: Lim. UAT Mădârjac (Bojila) – Runcu – Poiana de Sus – Țibana (DJ 248A), km 29+963 – 35+758 în drum comunal cu indicativul DC 58A: Țibana (DJ 248A) – Poiana de Sus – Runcu – UAT Mădârjac (Bojila), km 0+000 – 5+795

În conformitate cu prevederile art. 7 din Ordonanța Guvernului nr.43/1997 privind regimul drumurilor, republicată cu modificările și completările ulterioare, drumurile de interes județean fac parte din proprietatea publică a județului și cuprind drumurile județene care asigură legătura între reședințele de județ cu municipiile, cu orașele, cu reședințele de comună, cu stațiunile balneo-climaterice și turistice, cu porturile și aeroporturile, cu obiectivele importante legate de apărarea țării și cu obiectivele istorice importante.

Clasificarea drumurilor de interes județean, precum și clasificarea ca drum de interes județean a unui drum din categoria drumurilor de interes local se fac prin hotărârea consiliului județean respectiv.

Prin Hotărârea nr. 7 din data de 31.01.2022 Consiliul Local al Comunei Țibana solicită declasificarea tronsonului de drum județean DJ 282E pe porțiunea de la km 29+963 – 35+758 în drum communal cu indicativul DC 58A: Țibana (DJ 248A) – Poiana de Sus – Runcu – UAT Mădârjac (Bojila), km 0+000 – 5+795.

Prin Nota de fundamentare nr. 878/15.02.2022, transmisă cu adresa nr. 879/15.02.2022, înregistrată la Consiliul Județean Iași cu nr. 6403/15.02.2022, Direcția Județeană de Administrare a Drumurilor și Podurilor solicită declasificarea tronsonului de drum județean DJ 282E pe porțiunea de la km 29+963 – 35+758 în drum communal cu indicativul DC 58A: Țibana (DJ 248A) – Poiana de Sus – Runcu – UAT Mădârjac (Bojila), km 0+000 – 5+795.

Având în vedere cele menționate, propunem aprobarea declasificării drumului județean DJ 282E: Lim. UAT Mădârjac (Bojila) – Runcu – Poiana de Sus – Țibana (DJ 248A), km 29+963 – 35+758 în drum comunal cu indicativul DC 58A: Țibana (DJ 248A) – Poiana de Sus – Runcu – UAT Mădârjac (Bojila), km 0+000 – 5+795.

**ADMINISTRATOR PUBLIC AL
JUDEȚULUI IAȘI**
Stefan-Andrei Cazacu

DIRECTOR EXECUTIV
Îmi asum în totalitate responsabilitatea corectitudinii
și legalității în solidar cu întocmitorul înscrisului
Gînju Iogen




ROMÂNIA
JUDEȚUL IAȘI
CONSILIUL JUDEȚEAN IAȘI



DIRECȚIA JUDEȚEANĂ DE ADMINISTRARE A DRUMURILOR ȘI PODURILOR IAȘI

B-dul Ștefan cel Mare și Sfânt, nr.13, IAȘI Tel.: 0232 - 255961; Fax: 0232 - 255960;

Nr. *879/15.02.2022*



CĂTRE,

CONSILIUL JUDEȚEAN IAȘI

In atenția d-lui Președinte

Vă înaintăm alăturat următoarele documente, în vederea analizei și supunerii dezbaterii plenului Consiliului Județean Iași:

- **NOTĂ DE FUNDAMENTARE** nr. *879/15.02.2022* privind propunerea de declasificare a drumului județean cu indicativul DJ 282E : Lim. UAT Mădârjac (Bojila) – Runcu – Poiana de Sus – Țibana (DJ 248A), km 29+963 – 35+758 în drum comunal cu indicativul DC 58A: Țibana (DJ 248A) – Poiana de Sus – Runcu – UAT Mădârjac (Bojila), km 0+000 – 5+795

DIRECTOR EXECUTIV
Ing. Ciprian Ovidiu Ciucan
Ciucan

Comp. A.D.P.
Ing. Laurențiu Diaconu

Di

49
Ștefan Ciocan
15.02.2022




ROMÂNIA
JUDEȚUL IAȘI
CONSILIUL JUDEȚEAN IAȘI



DIRECȚIA JUDEȚEANĂ DE ADMINISTRARE A DRUMURILOR ȘI PODURILOR IAȘI

B- dul Ștefan cel Mare și Sfânt, nr.13, IAȘI Tel.: 0232 - 255961; Fax: 0232 - 255960;

Nr. 872/15.02.2022



NOTĂ DE FUNDAMENTARE

privind propunerea de declasificare a drumului județean cu indicativul DJ 282E : Lim.
UAT Mădârjac (Bojila) – Runcu – Poiana de Sus – Țibana (DJ 248A),
km 29+963 – 35+758 în drum comunal cu indicativul
DC 58A: Țibana (DJ 248A) – Poiana de Sus – Runcu – UAT Mădârjac (Bojila), km 0+000
– 5+795

Consiliul Județean Iași prin Direcția Județeană de Administrare a Drumurilor și Podurilor Iași, are în administrare conform H.C.J. Iași nr. 134/18.03.2020 privind reactualizarea domeniului public al județului Iași aflat în administrarea D.J.A.D.P. Iași, un număr de 53 drumuri județene, cu o lungime totală de 975,030 km.

Având în vedere:

- HCL nr. 7/31.01.2022 privind aprobarea propunerii de declasare a unui sector de drum din drum județean DJ 282E în drum communal aflat în domeniul public al județului Iași;

- HG 540/2000 privind aprobarea încadrării în categorii funcționale a drumurilor publice și a drumurilor de utilitate privată deschise circulației publice, modificată și actualizată;

- O.G. nr.43 / 1997, actualizată și modificată privind regimul drumurilor;

- elaborare documentații topo – cadastrale pentru înscriere în Cartea Funciară (documentație pentru prima înscriere) a drumurilor județene Iași, executată în baza unui contract de servicii;

Declasificarea tronsonului de drum județean DJ 282E, implică și modificarea H.C.J. Iași nr. 134/18.03.2020 privind reactualizarea domeniului public al județului Iași, Cap. 22. Bunuri aflate în administrarea D.J.A.D.P. Iași, nr. 910, la hotărâre în vederea reclasificării drumurilor județene Iași, se modifică după cum urmează:

DJ 282E: Bălțați (DN 28) – Lungani – Sînești – Mădârjac (Bojila), km 0+000 – 29+963, iar DJ 282E: Mădârjac (Bojila) – Runcu – Poiana de Sus – Țibana (DJ 248A), km 29+963 – 35+758 se clasifică în DC 58A: Țibana (DJ 248A) – Poiana de Sus – Runcu – UAT Mădârjac (Bojila), km 0+000 – 5+795 și va trece din domeniul public al Județului Iași și din administrarea Consiliului Județean Iași prin D.J.A.D.P. Iași în domeniul public al Comunei Țibana și din administrarea Consiliului Local Țibana.

Predarea – primirea sectorului de drum județean DJ 282E, se face pe bază de protocol de predare – primire, încheiat între părțile interesate.

Atașăm în copie :

- H.C.L. nr. *7/31.01.2022* a C.L. Țibana
- Anexa privind datele de identificare a drumului județean DJ 282E pentru care se propune declasificarea în drum comunal.


DIRECTOR EXECUTIV
Ing. Ciprian Ovidiu CIUCAN
Ciprian

Comp. A.D.P.,
Ing. Laurentiu DIACONU
Di



ROMÂNIA
CONSILIUL LOCAL AL COMUNEI ȚIBANA
JUDEȚUL IAȘI

Comuna Țibana RO - 707530, Județul Iași, ROMÂNIA;
Tel: 0232 - 525900; Tel / Fax: 0232 - 525900;
Email: primar@primariatibana.ro



HOTĂRĂREA nr. 7
privind aprobarea propunerii de declasare a unui sector de drum
din drum județean DJ 282E în drum comunal aflat în domeniul public
al județului Iași

Consiliul Local la Comunei Țibana, județul Iași, întrunit în ședința ordinară la data de 31.01.2022,

Luând în dezbatere:

- Expunerea de motive și Proiectul de hotărâre al Primarului Comunei Țibana, privind aprobarea propunerii de declasare a unui sector de drum din drum județean DJ 282E în drum comunal aflat în domeniul public al județului Iași în calitatea sa de inițiator ;

- Cererea nr. 2334/18.01.2022, depusă de către Primăria Comunei Țibana privind declasificare porțiunii de drum a D.J. 282 E Țibana-Mădârjac, aflată pe teritoriul UAT Țibana, precum și adresa nr. 324/19.01.2022 a D.J.A.D.P. Iași , ca răspuns la această solicitare ;

Având în vedere poziția nr. 1945 din H.G. nr. 130/24 aprilie 2014, privind reactualizarea domeniului public al județului Iași ;

Analizând prevederile art. 8, alin.3, raportat la art.12, alin.2 și art. 13 din O.G. nr.7/2010, pentru modificarea și completarea O.G. nr. 43/1997, privind regimul drumurilor ;

Luînd act de:

- raportul compartimentului de resort din cadrul aparatului de specialitate al Primarului Comunei Țibana , înregistrat sub nr. 2101 din 13.01.2022;

- rapoartele de avizare al comisiilor de specialitate nr. 1,2 și 3 din cadrul Consiliului Local al Comunei Țibana;

În conformitate cu prevederile art.7 alin.(13) din Legea nr.52/2003 privind transparența decizională în administrația publică republicană cu modificările și completările ulterioare, precum și ale art. 129 alin (2) lit. b), alin.(4) lit.e) și art 139 alin (3) din OUG nr. 57/ 2019 privind Codul Administrativ,

Hotărăște:

Art. 1. (1) - Se aprobă propunerea de declasificare a Drumului Județean D.J. 282E :

Limita UAT Mădârjac (Bojila) – Runcu – Poiana de Sus - Țibana (DJ 248A),

km 29+963 – 35+758 în drum comunal cu indicativul

DC 58A: Tibana(DJ 248A) – Poiana de Sus – Runcu – UAT Mădârjac(Bojila), km 0+000
- 5 + 795 .


(2) Identificarea propunerii de la alin. (1) este prezentată în Anexa nr. 1.

Art. 2. Prezenta hotărâre va fi dusă la îndeplinire de către primarul comunei Țibana, județul Iași și compartimentele de resort din cadrul primăriei Comunei Țibana .

Art. 3. Secretarul general al Comunei Țibana va asigura comunicarea prezentei hotărâri Institutiei Prefectului – judetul Iași, primarului comunei Țibana, D.J.A.D.P. Iași, precum si altor autorități, instituții si persoane interesate si se va aduce la cunoștință publică prin afișaj pe site-ul institutiei: www.primariatibana.ro .

Data : 31.01.2022

Președinte de ședință
Consilier,
Nacu Petronel



Contrasemnează,
Secretar general al comunei
Mihălceanu Laurențiu



Adoptată în ședința din data de 31.01.2022

Nr. total de consilieri	15
Nr. consilieri prezenti	15
Nr. voturi pentru	14
Nr. voturi împotrivă	0
Nr. abțineri	1

Date de identificare a drumului județean
care se propun la clasarea în drum comunal

Indicativ vechi	Denumire drum	Lungime km	Denumire propusă	Indicativ nou
D.J. 282E	Drum Județean	5,795 km	Drum Comunal	DC 58A: Tibana(DJ 248A) – Poiana de Sus – Runcu – UAT Mădârjac(Bojila), km 0+000- 5 + 795

Data : 31.01.2022

Președinte de ședință
Consilier,
Nacu Petronel




Contrasemnează,
Secretar general al comunei
Mihălceanu Laurențiu



Adoptată în ședința din data de 31.01.2022

Nr. total de consilieri	15
Nr. consilieri prezenti	15
Nr. voturi pentru	14
Nr. voturi împotriva	0
Nr. abțineri	1



Anexa

Date de identificare

declasiificarea sectorului de drum județean DJ 282E și trecerea acestuia în categoria drumurilor comunale cu indicativul DC 58A

INDICATIV PROPUS	TRASEU	POZIȚIE KM ORIGINE-DESTINAȚIE	LUNGIME (KM)	PROVINE DIN
DJ 282E	DJ 282E: Bălțați (DN 28) – Lungani – Sînești – Mădârjac (Bojila), km 0+000 – 29+963	0+000 – 29+963	29,963	DJ 282E: Bălțați (DN 28) – Lungani – Sînești – Mădârjac (Bojila) - Runcu – Poiana de Sus – Țibana (DJ 248A),, km 0+000 – 35+758
DC58A	Țibana (DJ 248A) – Poiana de Sus – Runcu – UAT Mădârjac (Bojila)	0+000 – 5+795	5,795 km	DJ 282E : Lim. UAT Mădârjac (Bojila) – Runcu – Poiana de Sus – Țibana (DJ 248A), km 29+963 – 35+758

DIRECTOR EXECUTIV
Ing. Ciprian Ovidiu CIUCAN



COMP. A.D.P.
ing. Diaconu Laurențiu

